

ЗАТВЕРДЖЕНО

Наказ Міністерства захисту довкілля  
та природних ресурсів України  
21 липня 2023 року № 520

## Переліково-оцінювальна відомість (детальна матеріально-грошова оцінка)

Адміністративно-територіальна одиниця місцезнаходження / місце проживання (перебування) постійного лісокористувача  
(відокремленого підрозділу) / власника лісів Чернігівська область

Постійний лісокористувач (відокремлений підрозділ) / власник лісів Мезинський національний природний парк

Найменування лісництва (структурного підрозділу) Хотинське природоохоронне науково-дослідне відділення

Категорія лісів 1 - ліси природоохоронного, наукового, історико-культурного призначення

Господарство / господарська секція хвойне, соснова

Номер кварталу 7

Номер виділу 27

Номер ділянки 1

Рік рубки 2024

Система рубки рубки формування і оздоровлення лісів - санітарні

Вид, спосіб рубки вибіркова санітарна

Лісотаксовий пояс 1

Загальна площа ділянки, гектарів 3,00

Вік насадження 45

Склад насадження до рубки 10Сз+Дз+Акб

Повнога насадження 0,70

Запас насадження на 1 гектар 180

Спосіб очистки збирання порубкових решток у купи та валя для перегнивання.

Ступінь товщини	Кількість дерев, штук			Об'єм 1 дерева,		Запас деревини, кубічних метрів											
	дл'яних	неліквідних	разом	кубічних метрів		ліквід з крони	великої	ділової			ліквід з крони	усього ліквіду	відходів	сучків	Неліквідної деревини	Загальний запас	в тому числі стовбурний
				загальний	ліквід з крони			середньої	дрібної	разом							
<b>Порода</b>																	
<b>Сосна</b>																	
16	18		18	0,17	0,00	0,00	0,00	0,00	0,00	0,00	0,00	3,06	0,00	0,54	0,00	3,60	3,06
20	33		33	0,28	0,00	0,00	0,00	0,00	0,00	0,00	0,00	9,24	0,00	1,32	0,00	10,56	9,24
24	53		53	0,43	0,01	0,00	0,00	0,00	0,00	0,00	0,00	22,79	0,53	3,18	0,00	26,50	22,79
28	40		40	0,61	0,01	0,00	0,00	0,00	0,00	0,00	0,00	24,40	0,40	3,20	0,00	28,00	24,40
32	32		32	0,82	0,02	0,00	0,00	0,00	0,00	0,00	0,00	26,24	0,64	3,20	0,00	30,08	26,24
36	18		18	1,06	0,03	0,00	0,00	0,00	0,00	0,00	0,00	19,08	0,54	1,98	0,00	21,60	19,08

40	4	4	1,33	0,04	0,00	0,00	0,00	0,00	0,00	5,32	0,16	5,48	0,00	0,52	0,00	6,00	5,32
44	2	2	1,63	0,05	0,00	0,00	0,00	0,00	0,00	3,26	0,10	3,36	0,00	0,30	0,00	3,66	3,26
<b>Разом</b>	<b>0</b>	<b>200</b>	<b>0</b>	<b>200</b>	<b>0</b>	<b>0</b>	<b>0</b>	<b>0</b>	<b>0</b>	<b>113</b>	<b>2</b>	<b>115</b>	<b>0</b>	<b>14</b>	<b>0</b>	<b>129</b>	<b>113</b>
Ставка рентної плати, гривень																	
<b>Сума рентної плати, гривень</b>																	
<b>Всього</b>	<b>0</b>	<b>200</b>	<b>0</b>	<b>200</b>	<b>0</b>	<b>0</b>	<b>0</b>	<b>0</b>	<b>0</b>	<b>113</b>	<b>2</b>	<b>115</b>	<b>0</b>	<b>14</b>	<b>0</b>	<b>129</b>	<b>113</b>
Загальна сума рентної плати, гривень																	
										<b>466</b>	<b>3</b>		<b>0</b>	<b>0</b>	<b>0</b>	<b>469</b>	<b>0</b>

Оцінку виконав: "18" червня 2024 року

заступник директора - головний природознавець  
(найменування посади)

  
(підпис)

**Вадим КОСТЮК**  
(Власне ім'я,  
ПРИЗВИЩЕ)

**Примітка:**

Розрахунок матеріальної оцінки для молодяків і середньовікових насаджень проведено згідно з таблицями 2.42-2.51 Лісотаксаційного довідника, затвердженого Вченою радою Національного університету біоресурсів і природокористування України (протокол № 4 від 25 листопада 2020 року) та Науково-технічною радою Державного агентства лісових ресурсів України (протокол від 16 грудня 2020 року), а пристиглих, стиглих та перестійних насаджень — таблицями 2.52-2.67 зазначеного довідника.

ЗАТВЕРДЖЕНО  
Наказ Міністерства захисту довкілля  
та природних ресурсів України  
21 липня 2023 року № 520

## План лісосіки

ВСР  
(вид заходу)

2024 рік

Адміністративно-територіальна одиниця місцезнаходження / місце проживання (перебування)  
постійного лісокористувача (відокремленого підрозділу) / власника лісів  
Чернігівська область

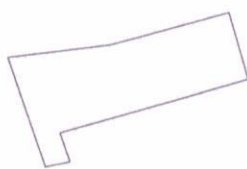
Постійний лісокористувач (відокремлений підрозділ) / власник лісів  
Мезинський національний природний парк

Найменування лісництва (структурного підрозділу) Хотинське ПНДВ

Номер кварталу 7, номер виділу 27, площа 3,00 гектарів

План лісосіки у масштабі 1 : 10000, експлікація

№№ точок	Румби			Довжина ліній, м
	Назва	°	'	
1-2	ПнЗх	19	11	154.0
2-3	ПнСх	82	26	137.0
3-4	ПнСх	73	55	162.0
4-5	ПдСх	16	31	92.0
5-6	ПдЗх	73	14	259.0
6-7	ПдСх	19	17	41.0
7-1	ПдЗх	78	18	33.2



Відведення виконав

майстер  
(найменування посади)

В.В.В. С.С.С.  
(підпис) (Власне ім'я, ПРІЗВИЩЕ)

Зйомку виконав

майстер  
(найменування посади)

В.В.В. С.С.С.  
(підпис) (Власне ім'я, ПРІЗВИЩЕ)

- Примітки:**
- У разі інструментальної зйомки ділянки (бусоль, теодоліт) зазначається інформація щодо поворотних точок та довжини ліній.
  - За умови GPS-зйомки ведеться журнал координат точок.
  - Для рубок головного користування у плані лісосіки обов'язково зазначається інформація про склад та вік ділянок у смузі шириною 200 метрів від кожної із меж лісосіки в актуальному стані на дату подання документів для отримання лісорубного квитка.




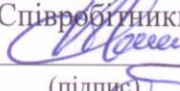
Ступені товщини дерев, сантиметрів	Кількість дерев у розрізі порід, штук														
	порода _____					порода _____					порода _____				
	ділових	напівділових	дров'яних	неліквідних	разом	ділових	напівділових	дров'яних	неліквідних	разом	ділових	напівділових	дров'яних	неліквідних	разом

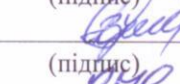
Дерева, які не підлягають вирубуванню і залишаються на лісосіках (для суцільних рубок):

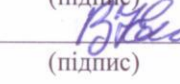
Ступені товщини дерев, сантиметрів	Кількість дерев у розрізі порід, штук		
	порода _____	порода _____	порода _____

Відоміть склали:

 Керівник підрозділу з відведення і таксації лісосік  
 \_\_\_\_\_ (Власне ім'я, ПРІЗВИЩЕ)

 Співробітники підрозділу з відведення і таксації лісосік  
 \_\_\_\_\_ (Власне ім'я, ПРІЗВИЩЕ)

 \_\_\_\_\_ (Власне ім'я, ПРІЗВИЩЕ)

 \_\_\_\_\_ (Власне ім'я, ПРІЗВИЩЕ)

03 06 2024 року

# НУМЕРАЦІЙНА ВІДОМІСТЬ ДЕРЕВ, призначених для вибіркової санітарної рубки

*Чернівецька*  
(Автономна Республіка Крим, область)

*Міжшкільний №1*  
(найменування власника лісів, постійного лісокористувача)

Лісництво (ПНДВ) *Котинське* урочище \_\_\_\_\_ квартал № *4*  
виділ № *24* ділянка № \_\_\_\_\_ площа *3,0* гектарів

Порядковий номер дерева	Порода	Ступінь товщини стовбурів, сантиметрів			Категорія стану дерева, підстава відбору для рубки	Порядковий номер дерева	Порода	Ступінь товщини стовбурів, сантиметрів			Категорія стану дерева, підстава відбору для рубки
		ділові	напівділові	дров' яні				ділові	напівділові	дров' яні	
1	сосна			36	Злом 3м	41	сосна			32	нах 45°
2	сосна			36	Злом 3,5м	42	сосна			28	Злом 6м
3	сосна			36	Злом 3м	43	сосна			24	Злом 3,5м
4	сосна			36	Злом 3м	44	сосна			24	Сухосі VI
5	сосна			36	Злом 3м	45	сосна			24	Білий Сух VI
6	сосна			44	Злом 3м	46	сосна			24	Сухосі VI
7	сосна			28	Злом 3м	47	сосна			28	Сухосі VI
8	сосна			32	Злом 3м	48	сосна			36	Білий
9	сосна			36	Злом 2м	49	сосна			24	Сухосі VI
10	сосна			36	Білий	50	сосна			24	Сухосі VI
11	сосна			32	Злом 3м	51	сосна			24	Сухосі VI
12	сосна			28	Сухосі VI	52	сосна			24	Білий
13	сосна			28	Злом 4м	53	сосна			28	Білий
14	сосна			24	Білий	54	сосна			24	Злом 4м
15	сосна			44	Злом	55	сосна			28	Білий
16	сосна			24	Злом 2,5м	56	сосна			24	Злом 2м
17	сосна			28	Білий	57	сосна			28	Злом Сух
18	сосна			40	Злом 3м	58	сосна			24	Злом 3м
19	сосна			24	Злом 8м	59	сосна			40	Білий
20	сосна			32	Сухосі VI	60	сосна			24	нах 45°
21	сосна			28	Сухосі VI	61	сосна			36	Злом 6м
22	сосна			36	Білий Сух	62	сосна			24	Білий
23	сосна			36	Злом 3,5м	63	сосна			36	нах 45°
24	сосна			32	Білий	64	сосна			32	Злом 4м
25	сосна			36	Білий	65	сосна			24	нах 45°
26	сосна			32	Білий	66	сосна			24	нах 45°
27	сосна			32	Білий	67	сосна			24	Злом 3м
28	сосна			32	Злом 6м	68	сосна			24	Білий
29	сосна			32	Білий	69	сосна			28	Злом 5м
30	сосна			24	Білий	70	сосна			24	Злом Сух
31	сосна			28	Злом 4м	71	сосна			28	нах 45°
32	сосна			28	Білий	72	сосна			24	нах 45°
33	сосна			28	Злом 3м	73	сосна			32	Злом 2м
34	сосна			32	Злом 4м	74	сосна			28	Злом 2м
35	сосна			28	Білий	75	сосна			24	Злом 3м
36	сосна			28	Злом 5м	76	сосна			24	Злом 3м
37	сосна			28	Білий	77	сосна			24	Білий
38	сосна			28	Злом 5м	78	сосна			28	Сухосі VI
39	сосна			36	нах 45°	79	сосна			28	Сухосі VI
40	сосна			28	Злом Сух	80	сосна			28	Сухосі VI

Порядковий номер дерева	Порода	Ступінь товщини стовбурів, сантиметрів			Категорія стану дерева, підстава відбору для рубки	Порядковий номер дерева	Порода	Ступінь товщини стовбурів, сантиметрів			Категорія стану дерева, підстава відбору для рубки
		ділові	напівділові	дров'яні				ділові	напівділові	дров'яні	
81	сосна			24	Сухосі.VI	116	сосна			28	Сухосі.VI
82	сосна			32	Сухосі.VI	117	сосна			32	Сухосі.VI
83	сосна			24	Сухосі.VI	118	сосна			24	Сухосі.VI
84	сосна			32	Сухосі.VI	119	сосна			28	Сухосі.VI
85	сосна			40	Сухосі.VI	120	сосна			36	Сухосі.VI
86	сосна			32	Сухосі.VI	121	сосна			24	Сухосі.VI
87	сосна			36	Сухосі.VI	122	сосна			24	Сухосі.VI
88	сосна			28	Сухосі.VI	123	сосна			24	Сухосі.VI
89	сосна			24	Сухосі.VI	124	сосна			24	Сухосі.VI
90	сосна			24	Сухосі.VI	125	сосна			32	Сухосі.VI
91	сосна			32	Сухосі.VI	126	сосна			36	Сухосі.VI
92	сосна			32	Сухосі.VI	127	сосна			32	Сухосі.VI
93	сосна			24	Сухосі.VI	128	сосна			32	Сухосі.VI
94	сосна			28	Сухосі.VI	129	сосна			32	Сухосі.VI
95	сосна			24	Сухосі.VI	130	сосна			32	Сухосі.VI
96	сосна			28	Сухосі.VI	131	сосна			32	Сухосі.VI
97	сосна			28	Сухосі.VI	132	сосна			32	Сухосі.VI
98	сосна			32	Сухосі.VI	133	сосна			32	Сухосі.VI
99	сосна			24	Сухосі.VI	134	сосна			28	Сухосі.VI
100	сосна			24	Сухосі.VI	135	сосна			28	Сухосі.VI
101	сосна			24	Сухосі.VI	136	сосна			24	Сухосі.VI
102	сосна			24	Сухосі.VI	137	сосна			24	Сухосі.VI
103	сосна			28	Сухосі.VI	138	сосна			24	Сухосі.VI
104	сосна			28	Сухосі.VI	139	сосна			24	Сухосі.VI
105	сосна			24	Сухосі.VI	140	сосна			40	Сухосі.VI
106	сосна			28	Сухосі.VI	141	сосна			24	Сухосі.VI
107	сосна			32	Сухосі.VI	142	сосна			32	Сухосі.VI
108	сосна			32	Сухосі.VI	143	сосна			24	Сухосі.VI
109	сосна			24	Сухосі.VI	144	сосна			28	Сухосі.VI
110	сосна			36	Сухосі.VI	145	сосна			24	Сухосі.VI
111	сосна			32	Сухосі.VI	146	сосна			24	Сухосі.VI
112	сосна			28	Сухосі.VI	147	сосна			24	Сухосі.VI
113	сосна			24	Сухосі.VI	148	сосна			28	Сухосі.VI
114	сосна			28	Сухосі.VI	149	сосна			24	Сухосі.VI
115	сосна			28	Сухосі.VI						

Всього пронумеровано дерев: 149 (сто сорок дев'ять) один  
(кількість словами)

Нумерацію і перелік провели:

Головний природознавець  
(посада)

Начальник ПНДВ  
(посада)

Майстер ПНДВ  
(посада)

Михайло  
(посада)

[Підпис]  
(підпис)  
[Підпис]  
(підпис)  
[Підпис]  
(підпис)  
[Підпис]  
(підпис)

Костюк В.В.  
(ініціали та прізвище)  
Величків М.М.  
(ініціали та прізвище)  
Сидоренко В.В.  
(ініціали та прізвище)  
Козубовський В.А.  
(ініціали та прізвище)

"03" 06 2024 року

Модельні дерева для визначення розряду висот

№ 7 від 27

Номер моделі	Порода <u>Сосна</u>				Порода _____				Порода _____			
	ступені товщини, сантиметрів	висота дерев, 0,5 метра	середня висота дерев за відповідним ступенем товщини повюти, 0,1 метра	розряд висот	ступені товщини, сантиметрів	висота дерев, 0,5 метра	середня висота дерев за відповідним ступенем товщини повюти, 0,1 метра	розряд висот	ступені товщини, сантиметрів	висота дерев, 0,5 метра	середня висота дерев за відповідним ступенем товщини повюти, 0,1 метра	розряд висот
1	20	20,5		II								
2	20	18,0		IV								
3	20	20,0		III								
4	24	20,0		III								
5	24	21,5		III								
6	24	22,0		II								
7	28	21,0		IV								
8	28	22,5		III								
9	28	23,0		III								
Встановлений розряд висоти					III							
Номер моделі	Порода _____				Порода _____				Порода _____			
	ступені товщини, сантиметрів	висота дерев, 0,5 метра	середня висота дерев за відповідним ступенем товщини повюти, 0,1 метра	розряд висот	ступені товщини, сантиметрів	висота дерев, 0,5 метра	середня висота дерев за відповідним ступенем товщини повюти, 0,1 метра	розряд висот	ступені товщини, сантиметрів	висота дерев, 0,5 метра	середня висота дерев за відповідним ступенем товщини повюти, 0,1 метра	розряд висот
Встановлений розряд висоти												

Висоти модельних дерев обмірювалися висотоміром  
(висотоміром, мірною вилкою, заміром зрубаних дерев, іншим способом)

Виконавець Майстер (найменування посади) [Підпис] (підпис) Супочка ІВ (Власне ім'я, ПРІЗВИЩЕ)

03 06 2024 року