

ЗАТВЕРДЖЕНО

Наказ Міністерства захисту довкілля та природних ресурсів України
21 липня 2023 року № 520

**Переліково-оцінювальна відомість
(детальна матеріально-грошова оцінка)**

Адміністративно-територіальна одиниця місцезнаходження / місце проживання (перебування) постійного лісокористувача (відокремленого підрозділу) / власника лісів Чернігівська область

Постійний лісокористувач (відокремлений підрозділ) / власник лісів Мезинський національний природний парк

Найменування лісництва (структурного підрозділу) Рихлівське природоохоронне науково-дослідне відділення

Категорія лісів 1 - ліси природоохоронного, наукового, історико-культурного призначення

Господарство / господарська секція твердолистяне, дубова

Номер кварталу 33

Номер виділу 15

Номер ділянки 1

Рік рубки 2024

Система рубки рубки формування і оздоровлення лісів - санітарні

Вид, спосіб рубки вибіркова санітарна

Лісотаксовий пояс 1

Загальна площа ділянки, гектарів 1,90

Вік насадження 75

Склад насадження до рубки ДЗ4С31КлГ1Ос1Акб+Бп

Повнота насадження 0,70


Запас насадження на 1 гектар 210

Спосіб очистки збирання порубкових решток у купи та вали для перегнивання.

Ступіні товщини	Кількість дерев, штук			Об'єм 1 дерева,		Запас деревини, кубічних метрів														
	лілових	дров'яних	неліквідних	кубічних метрів		ліквід з крони	лілової			дрова			ліквід з крони	усього ліквідів	відходів	сучків	неліквідної деревини	Загальний запас	в тому числі стовбурний	
				загальний	ліквід з крони		великої	середньої	дрібної	разом	ліквід з крони	усього ліквідів								відходів
	Порода			Ясен			Розряд висот			IV										
20	1	1		1	0,26	0,01	0,00	0,00	0,00	0,00	0,00	0,26	0,01	0,27	0,00	0,03	0,00	0,30	0,26	
24	1	1		1	0,40	0,02	0,00	0,00	0,00	0,00	0,00	0,40	0,02	0,42	0,00	0,04	0,00	0,46	0,40	
32	2	2		2	0,77	0,06	0,00	0,00	0,00	0,00	0,00	1,54	0,12	1,66	0,00	0,10	0,00	1,76	1,54	
44	2	2		2	1,54	0,17	0,00	0,00	0,00	0,00	0,00	3,08	0,34	3,42	0,00	0,16	0,00	3,58	3,08	
52	1	1		1	2,44	0,33	0,00	0,00	0,00	0,00	0,00	2,44	0,33	2,77	0,00	0,11	0,00	2,88	2,44	
Разом	0	7	0	7			0	0	0	0	0	8	1	9	0	0	0	9	8	8

Ставка рентної плати, гривень						6,74		2,69					
Сума рентної плати, гривень		0		0		54		3		0		57	
Порода		Дуб											
12	1	0,075	0,000	0,00	0,00	0,08	0,00	0,08	0,00	0,01	0,00	0,09	0,08
20	2	0,27	0,01	0,00	0,00	0,54	0,02	0,56	0,00	0,06	0,00	0,62	0,54
24	3	0,41	0,02	0,00	0,00	1,23	0,06	1,29	0,00	0,12	0,00	1,41	1,23
28	2	0,59	0,04	0,00	0,00	1,18	0,08	1,26	0,00	0,10	0,00	1,36	1,18
32	3	0,79	0,07	0,00	0,00	2,37	0,21	2,58	0,00	0,15	0,00	2,73	2,37
36	1	1,03	0,10	0,00	0,00	1,03	0,10	1,13	0,00	0,06	0,00	1,19	1,03
Разом	0 12 0 12			0	0	6	0	6	0	1	0	7	6
Ставка рентної плати, гривень						6,74		2,69					
Сума рентної плати, гривень		0		0		40		0		0		40	
Порода		Клен гостролистий											
20	1	0,25	0,01	0,00	0,00	0,25	0,01	0,26	0,00	0,03	0,00	0,29	0,25
32	1	0,76	0,07	0,00	0,00	0,76	0,07	0,83	0,00	0,05	0,00	0,88	0,76
Разом	0 2 0 2			0	0	1	0	1	0	0	0	1	1
Ставка рентної плати, гривень						5,15		2,06					
Сума рентної плати, гривень		0		0		5		0		0		5	
Порода		Акація											
16	2	0,14	0,00	0,00	0,00	0,28	0,00	0,28	0,00	0,06	0,00	0,34	0,28
20	2	0,23	0,01	0,00	0,00	0,46	0,02	0,48	0,00	0,08	0,00	0,56	0,46
24	3	0,35	0,01	0,00	0,00	1,05	0,03	1,08	0,00	0,18	0,00	1,26	1,05
28	3	0,49	0,02	0,00	0,00	1,47	0,06	1,53	0,00	0,24	0,00	1,77	1,47
32	3	0,66	0,04	0,00	0,00	1,98	0,12	2,10	0,00	0,30	0,00	2,40	1,98
36	7	0,85	0,06	0,00	0,00	5,95	0,42	6,37	0,00	0,84	0,00	7,21	5,95
40	1	1,07	0,09	0,00	0,00	1,07	0,09	1,16	0,00	0,14	0,00	1,30	1,07
44	1	1,31	0,12	0,00	0,00	1,31	0,12	1,43	0,00	0,15	0,00	1,58	1,31
60	1	3,07	0,40	0,00	0,00	3,07	0,40	3,47	0,00	0,40	0,00	3,87	3,07
Разом	0 23 0 23			0	0	17	1	18	0	2	0	20	17
Ставка рентної плати, гривень						6,74		2,69					
Сума рентної плати, гривень		0		0		115		3		0		118	
Порода		Сосна											
24	1	0,39	0,01	0,00	0,00	0,39	0,01	0,40	0,00	0,06	0,00	0,46	0,39
52	1	2,10	0,09	0,00	0,00	2,10	0,09	2,19	0,00	0,17	0,00	2,36	2,10
60	1	3,11	0,14	0,00	0,00	3,11	0,14	3,25	0,00	0,21	0,00	3,46	3,11

Разом	0	3	0	3	-	0	0	0	0	0	0	17	1	18	0	2	0	20	17
Ставка рентної плати, гривень												4,12	1,65						
Сума рентної плати, гривень						0	0	0	0	0	0	70	2	0	0	0	0	72	0
Порода																			
Осіка																			
40	1	1	1,22	0,09	0,00	0,00	0,00	0,00	0,00	0,00	0,00	1,22	0,09	1,31	0,00	0,02	0,00	1,33	1,22
60	1	1	3,36	0,34	0,00	0,00	0,00	0,00	0,00	0,00	0,00	3,36	0,34	3,70	0,00	0,13	0,00	3,83	3,36
Разом	0	2	0		0	0	0	0	0	0	0	5	0	5	0	0	0	5	5
Ставка рентної плати, гривень												3,64	1,45						
Сума рентної плати, гривень					0	0	0	0	0	0	0	18	0	0	0	0	0	18	0
Всього	0	49	0	49	0	0	0	0	0	0	0	54	3	57	0	5	0	62	54
Загальна сума рентної плати, гривень					0	0	0	0	0	0	0	302	8	0	0	0	0	310	0

Оцінку виконав: "17" червня 2024 року заступник директора - головний природознавець (найменування посади)  (підпис) Вадим КОСТЮК (Власне ім'я, ПРІЗВИЩЕ)

Примітка:

Розрахунок матеріальної оцінки для молодняків і середньовікових насаджень проведено згідно з таблицями 2.42-2.51 Лісотаксаційного довідника, затвердженого Вченою радою Національного університету біоресурсів і природокористування України (протокол № 4 від 25 листопада 2020 року) та Науково-технічною радою Державного агентства лісових ресурсів України (протокол від 16 грудня 2020 року), а пристиглих, стиглих та перестійних насаджень — таблицями 2.52-2.67 зазначеного довідника.

ЗАТВЕРДЖЕНО

Наказ Міністерства захисту довкілля

та природних ресурсів України

21 липня 2023 року № 520

План лісосіки

ВСР
(вид заходу)

29 травня 2024 рік

Адміністративно-територіальна одиниця місцезнаходження / місце проживання (перебування)
постійного лісокористувача (відокремленого підрозділу) / власника лісів
Чернігівська область


Постійний лісокористувач (відокремлений підрозділ) / власник лісів
Мезинський національний природний парк

Найменування лісництва (структурного підрозділу) Рихлівське ПНДВ

Номер кварталу 33, номер виділу 15, площа 1,90 гектарів

План лісосіки у масштабі 1 : 10000, експлікація

№№ точок	Румби			Довжина ліній, м
	Назва	°	'	
1-2	ПнСх	49	37	65,0
2-3	ПдСх	40	31	290,0
3-4	ПдЗх	52	11	67,0
4-1	ПнЗх	40	8	287,0



Відведення виконав

майстер
(найменування посади)

Шило І.А.
(підпис)

Шило І.А.
(Власне ім'я, ПРІЗВИЩЕ)

Зйомку виконав

майстер
(найменування посади)

Шило І.А.
(підпис)

Шило І.А.
(Власне ім'я, ПРІЗВИЩЕ)

- Примітки:** 1. У разі інструментальної зйомки ділянки (бусоль, теодоліт) зазначається інформація щодо поворотних точок та довжини ліній.
2. За умови GPS-зйомки ведеться журнал координат точок.
3. Для рубок головного користування у плані лісосіки обов'язково зазначається інформація про склад та вік ділянок у смузі шириною 200 метрів від кожної із меж лісосіки в актуальному стані на дату подання документів для отримання лісорубного квитка.

Ступені товщини дерев, сантиметрів	Кількість дерев у розрізі порід, штук														
	порода <u>Акація V</u>					порода <u>Сосна IV</u>					порода <u>Осік IV</u>				
	ділових	напівділових	дров'яних	неліквідних	разом	ділових	напівділових	дров'яних	неліквідних	разом	ділових	напівділових	дров'яних	неліквідних	разом
8															
12															
16			:		2										
20			:		2										
24			::		3			.		1					
28			::		3			.							
32			::		3			.							
36			□		7			.							
40			.		1			.				.			1
44			.		1			.				.			
52			.					.		1		.			
56			.					.				.			
60			.		1			.		1		.			1
					<u>23</u>					<u>3</u>					<u>2</u>
(сорок дев'ять) дерев															

Дерева, які не підлягають вирубуванню і залишаються на лісосіках (для суцільних рубок):

Ступені товщини дерев, сантиметрів	Кількість дерев у розрізі порід, штук		
	порода	порода	порода

Відомість склали:

Керівник підрозділу з відведення і таксації лісосік

[Підпис] Костюк В.В.
(підпис) (Власне ім'я, ПРІЗВИЩЕ)

Співробітники підрозділу з відведення і таксації лісосік

[Підпис] Панітох В.В.
(підпис) (Власне ім'я, ПРІЗВИЩЕ)

[Підпис] Шило І.А.
(підпис) (Власне ім'я, ПРІЗВИЩЕ)

[Підпис] Личик Б.Ф.
(підпис) (Власне ім'я, ПРІЗВИЩЕ)

29 травня 2024 року

НУМЕРАЦІЙНА ВІДОМІСТЬ ДЕРЕВ, призначених для вибіркової санітарної рубки

(Автономна Республіка Крим, область)

(найменування власника лісів, постійного лісокористувача)


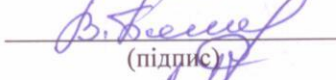


Лісництво (ПНДВ) Вихлівське урочище "Друге об'їздне" квартал № 33
 виділ № 15 ділянка № 1 площа 1,9 гектарів

Порядковий номер дерева	Порода	Ступінь товщини стовбурів, сантиметрів			Категорія стану дерева, підстава відбору для рубки	Порядковий номер дерева	Порода	Ступінь товщини стовбурів, сантиметрів			Категорія стану дерева, підстава відбору для рубки
		ділові	напівділові	дров'яні				ділові	напівділові	дров'яні	
1	Ясен			24	здом.						
2	Ясен			52	здом.						
3	Ясен			32	здом.						
4	Акація			28.	здом.						
5	Ясен			44	здом.						
6	Клен			32	здом.						
7	Сосна			52	вдильн.						
8	Ошкере			40.	валом.						
9	Ошкере			60.	сух.						
10	Дуб			32	сух.						
11	Дуб			32	сух.						
12	Акація			36	здом.						
13	Акація			36	здом.						
14.	Дуб			24.	здом.						
15.	Дуб			32	сух.						
16	Акація			36.	здом.						
17	Акація			36	здом.						
18	Дуб			24	вдильн.						
19	Акація			24.	сух.						
20	Дуб			28.	сух.						
21	Акація			44.	сух.						
22	Акація			32	сух.						
23	Акація			32.	вдильн.						
24	Акація			28	валом.						
25	Дуб			28	валом.						
26	Акація			24	сух.						
27	Акація			38	вдильн.						
28	Акація			36.	вдильн.						
29	Акація			36	сух.						
30	Акація			30.	сух.						
31	Дуб			36	здом.						
32	Акація			40	сух.						
33	Ясен			44	вал.						
34	Ясен			32	вал.						
35	Сосна			60	сух.						
36	Дуб			24	сух.						
37	Сосна			24.	сух.						
38	Акація			28	вдильн.						
39	Акація			60.	вдильн.						
40	Акація			24	сух.						

Порядковий номер дерева	Порода	Ступінь товщини стовбурів, сантиметрів			Категорія стану дерева, підстава відбору для рубки	Порядковий номер дерева	Порода	Ступінь товщини стовбурів, сантиметрів			Категорія стану дерева, підстава відбору для рубки
		ділові	напівділові	дров'яні				ділові	напівділові	дров'яні	

Всього пронумеровано дерев: сорок (40)
(кількість словами)

Нумерацію і перелік провели:

<u>Головний природознавець</u> (посада)	 (підпис)	<u>Костюк В. В.</u> (ініціали та прізвище)
<u>Начальник ПНДВ</u> (посада)	 (підпис)	<u>Пантєв В. В.</u> (ініціали та прізвище)
<u>Майстер ПНДВ</u> (посада)	 (підпис)	<u>Шелю І. А.</u> (ініціали та прізвище)
<u>ІН-Р</u> (посада)	 (підпис)	<u>Лизик Б. Ф.</u> (ініціали та прізвище)

"29" травня 2024 року

Модельні дерева для визначення розряду висот

Номер моделі	Порода <u>Ясен</u>				Порода <u>Дуб</u>				Порода <u>Клен гостролист.</u>			
	ступені товщини, сантиметрів	висота дерев, 0,5 метра	середня висота дерев за відповідним ступенем товщини повюти, 0,1 метра	розряд висот	ступені товщини, сантиметрів	висота дерев, 0,5 метра	середня висота дерев за відповідним ступенем товщини повюти, 0,1 метра	розряд висот	ступені товщини, сантиметрів	висота дерев, 0,5 метра	середня висота дерев за відповідним ступенем товщини повюти, 0,1 метра	розряд висот
1	24	18,0	18,0	4	20	15,5	15,5	4	20	16,5	16,5	4
2	32	21,0	21,0	4	20	15,0	15,0	4	32	21,0	21,0	4
3	32	21,5	21,5	4	24	16,5	16,5	4				
4	44	22,5	22,5	4	24	16,5	16,5	4				
5	44	23,0	23,0	4	24	16,0	16,0	4				
6					28	17,0	17,0	4				
7					28	17,5	17,5	4				
Встановлений розряд висоти	4				4				4			
Номер моделі	Порода <u>Акація</u>				Порода <u>Сосна</u>				Порода <u>Осика</u>			
	ступені товщини, сантиметрів	висота дерев, 0,5 метра	середня висота дерев за відповідним ступенем товщини повюти, 0,1 метра	розряд висот	ступені товщини, сантиметрів	висота дерев, 0,5 метра	середня висота дерев за відповідним ступенем товщини повюти, 0,1 метра	розряд висот	ступені товщини, сантиметрів	висота дерев, 0,5 метра	середня висота дерев за відповідним ступенем товщини повюти, 0,1 метра	розряд висот
1	24	15,5	15,5	5	24	17,5	17,5	4	40	21,5	21,5	4
2	24	16,0	16,0	5	52	23,0	23,0	4	60	23,0	23,0	4
3	24	16,0	16,0	5	60	24,5	24,5	4				
4	28	16,5	16,5	5								
5	28	16,5	16,5	5								
6	28	17,0	17,0	5								
7	32	17,5	17,5	5								
8	32	18,0	18,0	5								
9	32	18,0	18,0	5								
Встановлений розряд висоти	5				4				4			

Висоти модельних дерев обмірювалися висотоміром
(висотоміром, мірною вилкою, заміром зрубаних дерев, іншим способом)

Виконавець

майстер

(найменування посади)

[підпис]

(підпис)

Шелю І. А.

(Власне ім'я, ПРІЗВИЩЕ)

29 травня 2024 року