

ЗАТВЕРДЖЕНО

Наказ Міністерства захисту довкілля та природних ресурсів України  
21 липня 2023 року № 520

## Переліково-оцінювальна відомість (детальна матеріально-грошова оцінка)

Адміністративно-територіальна одиниця місцезнаходження / місце проживання (перебування) постійного лісокористувача (відокремленого підрозділу) / власника лісів Чернігівська область

Постійний лісокористувач (відокремлений підрозділ) / власник лісів Мезинський національний природний парк

Найменування лісництва (структурного підрозділу) Рихлівське природоохоронне науково-дослідне відділення

Категорія лісів 1 - ліси природоохоронного, наукового, історико-культурного призначення

Господарство / господарська секція твердолистяне, берестова

Номер кварталу 26

Номер виділу 16

Номер ділянки 2

Рік рубки 2024

Система рубки рубки формування і оздоровлення лісів - санітарні

Вид, спосіб рубки вибіркова санітарна

Лісотаксовий пояс 1

Загальна площа ділянки, гектарів 0,60

Вік насадження 70

Склад насадження до рубки Бр3 Акб1 Дз1Бп

Повнота насадження 0,60

Запас насадження на 1 гектар 180

Спосіб очистки збирання порушкових решток у купи та вали для перегнивання.

Ступінь товщини	Кількість дерев, штук			Об'єм 1 дерева, кубічних метрів		Запас деревини, кубічних метрів										
	ліпових	дров'яних	неліквідних	разом		ліквід з крони	ділової			ліквід з крони	усього ліквідів	відходів	сучків	неліквідної деревини	Загальний запас	в тому числі стовбурний
				загальний	ліквід з крони		великої	середньої	дрібної							
<b>Порода</b>																
<b>Акація</b>																
12	4		4	0,070	0,000	0,00	0,00	0,00	0,00	0,28	0,00	0,06	0,00	0,34	0,28	V
16	5		5	0,14	0,00	0,00	0,00	0,00	0,00	0,70	0,00	0,15	0,00	0,85	0,70	
20	5		5	0,23	0,01	0,00	0,00	0,00	0,00	1,15	0,05	0,20	0,00	1,40	1,15	
24	3		3	0,35	0,01	0,00	0,00	0,00	0,00	1,05	0,03	0,18	0,00	1,26	1,05	
28	3		3	0,49	0,02	0,00	0,00	0,00	0,00	1,47	0,06	0,24	0,00	1,77	1,47	
32	5		5	0,66	0,04	0,00	0,00	0,00	0,00	3,30	0,20	0,50	0,00	4,00	3,30	

36	2	0,85	0,06	0,00	0,00	0,00	0,00	0,00	1,70	0,12	1,82	0,00	0,24	0,00	2,06	1,70
40	4	1,07	0,09	0,00	0,00	0,00	0,00	0,00	4,28	0,36	4,64	0,00	0,56	0,00	5,20	4,28
44	2	1,31	0,12	0,00	0,00	0,00	0,00	0,00	2,62	0,24	2,86	0,00	0,30	0,00	3,16	2,62
48	2	1,57	0,16	0,00	0,00	0,00	0,00	0,00	3,14	0,32	3,46	0,00	0,34	0,00	3,80	3,14
<b>Разом</b>	<b>0 35 0 35</b>			<b>0 0 0 0</b>	<b>0 0 0 0</b>	<b>0 0 0 0</b>	<b>0 0 0 0</b>	<b>0 0 0 0</b>	<b>20 6,74 135</b>	<b>1 2,69 3</b>	<b>21</b>	<b>0 0 0 0</b>	<b>3</b>	<b>0 0 0 0</b>	<b>24 138</b>	<b>20 0 0</b>
Ставка рентної плати, гривень																
<b>Сума рентної плати, гривень</b>																

Порода	Дуб	Розряд висот												IV		
		20	21	22	23	24	25	26	27	28	29	30	31			
Разом	0 1 0 1	0,27	0,01	0,00	0,00	0,00	0,00	0,00	0,27	0,01	0,28	0,00	0,03	0,00	0,31	0,27
Ставка рентної плати, гривень																
<b>Сума рентної плати, гривень</b>																

<b>Всього</b>	<b>0 36 0 36</b>	<b>0</b>	<b>0</b>	<b>0 0 0 0</b>	<b>0 0 0 0</b>	<b>0 0 0 0</b>	<b>0 0 0 0</b>	<b>0 0 0 0</b>	<b>20 140 140</b>	<b>1 3 3</b>	<b>21</b>	<b>0 0 0 0</b>	<b>3</b>	<b>0 0 0 0</b>	<b>24 143</b>	<b>20 0 0</b>
Загальна сума рентної плати, гривень																

Оцінку виконав: "13" червня 2024 року заступник директора - головний природознавець Вадим КОСТЮК  
(найменування посади) (підпис) (Власне ім'я, ПРІЗВИЩЕ)

**Примітка:** Розрахунок матеріальної оцінки для молодяків і середньовікових насаджень проведено згідно з таблицями 2.42-2.51 Лісотаксаційного довідника, затвердженого Вченою радою Національного університету біоресурсів і природокористування України (протокол № 4 від 25 листопада 2020 року) та Науково-технічною радою Державного агентства лісових ресурсів України (протокол від 16 грудня 2020 року), а пристиглих, стиглих та перестійних насаджень — таблицями 2.52-2.67 зазначеного довідника.

ЗАТВЕРДЖЕНО  
Наказ Міністерства захисту довкілля  
та природних ресурсів України  
21 липня 2023 року № 520

### План лісосіки

ВСП  
(вид заходу)

*24 травня*

2024 рік

Адміністративно-територіальна одиниця місцезнаходження / місце проживання (перебування)  
постійного лісокористувача (відокремленого підрозділу) / власника лісів  
Чернігівська область


Постійний лісокористувач (відокремлений підрозділ) / власник лісів  
Мезинський національний природний парк

Найменування лісництва (структурного підрозділу) Рихлівське ПНДВ

Номер кварталу 26, номер виділу 16.2, площа 0,60 гектарів

План лісосіки у масштабі 1 : 10000, експлікація

№№ точок	Румби			Довжина ліній, м
	Назва	°	'	
1-2	ПдСх	63	51	43,0
2-3	ПдСх	13	35	115,0
3-4	ПдЗх	87	16	63,0
4-1	ПнЗх	1	9	133,8



Відведення виконав

майстер  
(найменування посади)

[підпис]  
(підпис)

Шило І.П.  
(Власне ім'я, ПРИЗВИЩЕ)

Зйомку виконав

майстер  
(найменування посади)

[підпис]  
(підпис)

Шило І.П.  
(Власне ім'я, ПРИЗВИЩЕ)

- Примітки:** 1. У разі інструментальної зйомки ділянки (бусоль, теодоліт) зазначається інформація щодо поворотних точок та довжини ліній.  
2. За умови GPS-зйомки ведеться журнал координат точок.  
3. Для рубок головного користування у плані лісосіки обов'язково зазначається інформація про склад та вік ділянок у смузі шириною 200 метрів від кожної із меж лісосіки в актуальному стані на дату подання документів для отримання лісорубного квитка.









Порядковий номер дерева	Порода	Ступінь товщини стовбурів, сантиметрів			Категорія стану дерева, підстава відбору для рубки	Порядковий номер дерева	Порода	Ступінь товщини стовбурів, сантиметрів			Категорія стану дерева, підстава відбору для рубки
		ділові	напівділові	дров'яні				ділові	напівділові	дров'яні	


Всього пронумеровано дерев: двадцять одне (21)  
(кількість словами)


Нумерацію і перелік провели:

- Головний природознавець  
(посада)
- Начальник ПНДВ  
(посада)
- Майстер ПНДВ  
(посада)
- і-р.  
(посада)

  
(підпис)

  
(підпис)

  
(підпис)

  
(підпис)

- Костюк В.В  
(ініціали та прізвище)
- Паптюк В.В  
(ініціали та прізвище)
- Шило І.А  
(ініціали та прізвище)
- Холодцов О.Ю.  
(ініціали та прізвище)

"24" травня 2024 року

Модельні дерева для визначення розряду висот

Номер моделі	Порода <u>Акація</u>				Порода <u>Дуб</u>				Порода _____			
	ступені товщини, сантиметрів	висота дерев, 0,5 метра	середня висота дерев за відповідним ступенем товщини повноти, 0,1 метра	розряд висот	ступені товщини, сантиметрів	висота дерев, 0,5 метра	середня висота дерев за відповідним ступенем товщини повноти, 0,1 метра	розряд висот	ступені товщини, сантиметрів	висота дерев, 0,5 метра	середня висота дерев за відповідним ступенем товщини повноти, 0,1 метра	розряд висот
1	12	12,0	12,0	5	20	15,5	15,5	4				
2	12	12,5	12,5	5								
3	12	12,0	12,0	5								
4	16	13,5	13,5	5								
5	16	14,0	14,0	5								
6	16	14,0	14,0	5								
7	20	15,0	15,0	5								
8	20	15,5	15,5	5								
9	20	15,5	15,5	5								
Встановлений розряд висоти	5				4							
Номер моделі	Порода _____				Порода _____				Порода _____			
	ступені товщини, сантиметрів	висота дерев, 0,5 метра	середня висота дерев за відповідним ступенем товщини повноти, 0,1 метра	розряд висот	ступені товщини, сантиметрів	висота дерев, 0,5 метра	середня висота дерев за відповідним ступенем товщини повноти, 0,1 метра	розряд висот	ступені товщини, сантиметрів	висота дерев, 0,5 метра	середня висота дерев за відповідним ступенем товщини повноти, 0,1 метра	розряд висот
Встановлений розряд висоти												

Висоти модельних дерев обмірювалися висотоміром  
 (висотоміром, мірною вилкою, заміром зрубаних дерев, іншим способом)

Виконавець майстер (найменування посади) Шоф (підпис) Шелло І. А. (Власне ім'я, ПРІЗВИЩЕ)

24 травня 2024 року