

ЗАТВЕРДЖЕНО

Наказ Міністерства захисту довкілля
та природних ресурсів України
21 липня 2023 року № 520

Переліково-оцінювальна відомість (детальна матеріально-грошова оцінка)

Адміністративно-територіальна одиниця місцезнаходження / місце проживання (перебування) постійного лісокористувача
(відокремленого підрозділу) / власника лісів Чернігівська область

Постійний лісокористувач (відокремлений підрозділ) / власник лісів Мезинський національний природний парк

Найменування лісництва (структурного підрозділу) Хотинське природоохоронне науково-дослідне відділення

Категорія лісів 1 - ліси природоохоронного, наукового, історико-культурного призначення

Господарство / господарська секція твердолистяне, дубова

Номер кварталу 2

Номер виділу 17

Номер ділянки 1

Рік рубки 2024

Система рубки рубки формування і оздоровлення лісів - санітарні

Вид, спосіб рубки вибіркова санітарна

Лісотаксовий пояс 1

Загальна площа ділянки, гектарів 0,90

Вік насадження 60

Склад насадження до рубки 7Дз1Сз2Яз

Повнота насадження 0,70

Запас насадження на 1 гектар 130

Спосіб очистки збирання порубкових решток у купи та валя для перегнивання.

Ступінь товщини	Кількість дерев, штук			Об'єм 1 дерева,		Запас деревини, кубічних метрів									
	лілових	дров'яних	неліквідних	кубічних метрів		дрова					Розряд висот				
				загальний	ліквід з крони	ліквід з крони	ліквід з ліквіду	відходів	сучків	неліквідної деревини	Загальний запас	в тому числі стовбурний			
12	6	6	6	0,071	0,001	0,00	0,00	0,00	0,00	0,43	0,00	0,07	0,00	0,50	0,43
16	5	5	5	0,15	0,00	0,00	0,00	0,00	0,00	0,75	0,00	0,10	0,00	0,85	0,75
20	11	11	11	0,26	0,01	0,00	0,00	0,00	0,00	2,86	0,11	0,33	0,00	3,30	2,86
24	5	5	5	0,40	0,02	0,00	0,00	0,00	0,00	2,00	0,10	0,20	0,00	2,30	2,00
28	4	4	4	0,57	0,04	0,00	0,00	0,00	0,00	2,28	0,16	0,16	0,00	2,60	2,28
32	6	6	6	0,77	0,06	0,00	0,00	0,00	0,00	4,62	0,36	0,30	0,00	5,28	4,62

36	4	4	1,00	0,09	0,00	0,00	0,00	0,00	0,00	4,00	0,36	4,36	0,00	0,24	0,00	0,00	4,60	4,00	
40	1	1	1,26	0,13	0,00	0,00	0,00	0,00	0,00	1,26	0,13	1,39	0,00	0,07	0,00	0,00	1,46	1,26	
44	2	2	1,54	0,17	0,00	0,00	0,00	0,00	0,00	3,08	0,34	3,42	0,00	0,16	0,00	0,00	3,58	3,08	
48	1	1	1,85	0,23	0,00	0,00	0,00	0,00	0,00	1,85	0,23	2,08	0,00	0,09	0,00	0,00	2,17	1,85	
Разом	0	45	0	45	0	0	0	0	0	23	2	25	0	2	0	0	27	23	
Ставка рентної плати, гривень																			
Сума рентної плати, гривень																			
										6,74	2,69								
										155	5	0	0	0	0	0	0	0	
Всього	0	45	0	45	0	0	0	0	0	23	2	25	0	2	0	0	27	23	
Загальна сума рентної плати, гривень																			
										155	5	0	0	0	0	0	0	0	

Оцінку виконав: "17" червня 2024 року

заступник директора - головний природознавець

(найменування посади)



(підпис)

Вадим КОСТЮК

(Власне ім'я, ПРІЗВИЩЕ)

Примітка:

Розрахунок матеріальної оцінки для молодяків і середньовікових насаджень проведено згідно з таблицями 2.42-2.51 Лісотаксаційного довідника, затвердженого Вченою радою Національного університету біоресурсів і природокористування України (протокол № 4 від 25 листопада 2020 року) та Науково-технічною радою Державного агентства лісових ресурсів України (протокол від 16 грудня 2020 року), а пристиглих, стиглих та перестійних насаджень — таблицями 2.52-2.67 зазначеного довідника.

ЗАТВЕРДЖЕНО
Наказ Міністерства захисту довкілля
та природних ресурсів України
21 липня 2023 року № 520

План лісосіки

ВСР
(вид заходу)

2024 рік

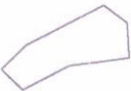
Адміністративно-територіальна одиниця місцезнаходження / місце проживання (перебування) постійного лісокористувача (відокремленого підрозділу) / власника лісів
Чернігівська область

Постійний лісокористувач (відокремлений підрозділ) / власник лісів
Мезинський національний природний парк

Найменування лісництва (структурного підрозділу) Хотинське ПНДВ
Номер кварталу 2, номер виділу 17, площа 0,90 гектарів

План лісосіки у масштабі 1 : 10000, експлікація

№№ точок	Румби			Довжина ліній, м
	Назва	°	'	
1-2	ПнСх	45	1	46.0
2-3	ПнСх	62	17	114.0
3-4	ПдСх	53	26	38.0
4-5	ПдСх	3	54	46.0
5-6	ПдЗх	81	57	79.0
6-7	ПдЗх	61	51	69.0
7-1	ПнЗх	46	30	38.7



Відведення виконав

майстер
(найменування посади)

[підпис]
(підпис)

Супося ВВ
(Власне ім'я, ПРИЗВИЩЕ)

Зйомку виконав

майстер
(найменування посади)

[підпис]
(підпис)

Супося ВВ
(Власне ім'я, ПРИЗВИЩЕ)


- Примітки:**
- У разі інструментальної зйомки ділянки (бусоль, теодоліт) зазначається інформація щодо поворотних точок та довжини ліній.
 - За умови GPS-зйомки ведеться журнал координат точок.
 - Для рубок головного користування у плані лісосіки обов'язково зазначається інформація про склад та вік ділянок у смузі шириною 200 метрів від кожної із меж лісосіки в актуальному стані на дату подання документів для отримання лісорубного квитка.


Ступені товщини дерев, сантиметрів	Кількість дерев у розрізі порід, штук														
	порода _____					порода _____					порода _____				
	ділових	напівділових	дров'яних	неліквідних	разом	ділових	напівділових	дров'яних	неліквідних	разом	ділових	напівділових	дров'яних	неліквідних	разом


Дерева, які не підлягають вирубуванню і залишаються на лісосіках (для суцільних рубок):

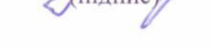
Ступені товщини дерев, сантиметрів	Кількість дерев у розрізі порід, штук		
	порода _____	порода _____	порода _____

Відомість склали:

Керівник підрозділу з відведення і таксації лісосік
 _____ Громов Б.Б.
 (підпис) (Власне ім'я, ПРИЗВИЩЕ)

Співробітники підрозділу з відведення і таксації лісосік
 _____ Шчепан М.У.
 (підпис) (Власне ім'я, ПРИЗВИЩЕ)

 _____ Сыроватка Б.Б.
 (підпис) (Власне ім'я, ПРИЗВИЩЕ)

 _____ Ничко О.У.
 (підпис) (Власне ім'я, ПРИЗВИЩЕ)


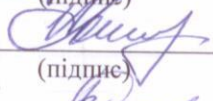
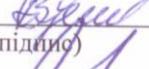

30 05. 2024 року





Порядковий номер дерев	Порода	Ступінь товщини стовбурів, сантиметрів			Категорія стану дерева, підстава відбору для рубки	Порядковий номер дерев	Порода	Ступінь товщини стовбурів, сантиметрів			Категорія стану дерева, підстава відбору для рубки
		ділові	напівділові	дров'яні				ділові	напівділові	дров'яні	

Всього пронумеровано дерев: 23 (двадцять три) дерев.
(кількість словами)

Нумерацію і перелік провели:

Головний природознавець
(посада)
Начальник ПНДВ
(посада)
Майстер ПНДВ
(посада)
Експерт
(посада)


(підпис)

(підпис)

(підпис)

(підпис)


(ініціали та прізвище)

(ініціали та прізвище)

(ініціали та прізвище)

(ініціали та прізвище)

"30" 05 2024 року

Модельні дерева для визначення розряду висот *кв 2 вил 17*

Номер моделі	Порода <i>ЯСЕН</i>				Порода				Порода			
	ступені товщини, сантиметрів	висота дерев, 0,5 метра	середня висота дерев за відповідним ступенем товщини повноліт, 0,1 метра	розряд висот	ступені товщини, сантиметрів	висота дерев, 0,5 метра	середня висота дерев за відповідним ступенем товщини повноліт, 0,1 метра	розряд висот	ступені товщини, сантиметрів	висота дерев, 0,5 метра	середня висота дерев за відповідним ступенем товщини повноліт, 0,1 метра	розряд висот
1	16	14,5		IV								
2	16	14,0		V								
3	16	15,0		IV								
1	20	18,0		IV								
2	20	18,5		III								
3	20	17,0		IV								
1	24	17,5		V								
2	24	18,5		IV								
3	24	19,0		IV								
Встановлений розряд висоти	<i>IV</i>											
Номер моделі	Порода				Порода				Порода			
	ступені товщини, сантиметрів	висота дерев, 0,5 метра	середня висота дерев за відповідним ступенем товщини повноліт, 0,1 метра	розряд висот	ступені товщини, сантиметрів	висота дерев, 0,5 метра	середня висота дерев за відповідним ступенем товщини повноліт, 0,1 метра	розряд висот	ступені товщини, сантиметрів	висота дерев, 0,5 метра	середня висота дерев за відповідним ступенем товщини повноліт, 0,1 метра	розряд висот
Встановлений розряд висоти												

Висоти модельних дерев обмірювалися *висотоміром*
 (висотоміром, мірною вилкою, заміром зрубаних дерев, іншим способом)

Виконавець *майстер* (найменування посади) *Враш* (підпис) *Власна І.В.* (Власне ім'я, ПРІЗВИЩЕ)

30 *05* 20*24* року