

ЗАТВЕРДЖЕНО

Наказ Міністерства захисту довкілля
та природних ресурсів України
21 липня 2023 року № 520

Переліково-оцінювальна відомість (детальна матеріально-грошова оцінка)

Адміністративно-територіальна одиниця місцезнаходження / місце проживання (перебування) постійного лісокористувача
(відокремленого підрозділу) / власника лісів Чернігівська область

Постійний лісокористувач (відокремлений підрозділ) / власник лісів Мезинський національний природний парк
Найменування лісництва (структурного підрозділу) Хотинське природоохоронне науково-дослідне відділення

Категорія лісів І - ліси природоохоронного, наукового, історико-культурного призначення

Господарство / господарська секція хвойне, соснова

Номер кварталу 19

Номер виділу 12

Номер ділянки 1

Рік рубки 2024

Система рубки рубки формування і оздоровлення лісів - санітарні

Вид, спосіб рубки вибіркова санітарна

Лісотаксовий пояс 1

Загальна площа ділянки, гектарів 2,70

Вік насадження 65

Склад насадження до рубки бСзЗСз1Бл

Повнога насадження 0,50

Запас насадження на 1 гектар 270

Спосіб очистки збирання порубкових решток у купи та вали для перегнивання.

Ступіні товщини	Кількість дерев, штук			Об'єм 1 дерева,		Запас деревини, кубічних метрів														
	ліпових	неліквідних	разом	кубічних метрів		дрова			ліквід з крони			ліквід з крони			всього ліквід	відходів	сучків	Неліквідної деревини	Загальний запас	в тому числі стовбурний
				загальний	ліквід з крони	великої	середньої	дрібної	разом	ліквід з крони	ліквід з крони	ліквід з крони								
Порода																				
Сосна																				
12	3		3	0,082	0,000	0,00	0,00	0,00	0,00	0,00	0,00	0,25	0,00	0,25	0,00	0,05	0,00	0,29	0,25	
20	3		3	0,28	0,00	0,00	0,00	0,00	0,00	0,00	0,00	0,84	0,00	0,84	0,00	0,12	0,00	0,96	0,84	
24	4		4	0,43	0,01	0,00	0,00	0,00	0,00	0,00	0,00	1,72	0,04	1,76	0,00	0,24	0,00	2,00	1,72	
28	5		5	0,61	0,01	0,00	0,00	0,00	0,00	0,00	0,00	3,05	0,05	3,10	0,00	0,40	0,00	3,50	3,05	
32	13		13	0,82	0,02	0,00	0,00	0,00	0,00	0,00	0,00	10,66	0,26	10,92	0,00	1,30	0,00	12,22	10,66	
36	14		14	1,06	0,03	0,00	0,00	0,00	0,00	0,00	0,00	14,84	0,42	15,26	0,00	1,54	0,00	16,80	14,84	

40	8	8	1,33	0,04	0,00	0,00	0,00	0,00	10,64	0,32	10,96	0,00	1,04	0,00	12,00	10,64
44	10	10	1,63	0,05	0,00	0,00	0,00	0,00	16,30	0,50	16,80	0,00	1,50	0,00	18,30	16,30
48	6	6	1,97	0,07	0,00	0,00	0,00	0,00	11,82	0,42	12,24	0,00	1,02	0,00	13,26	11,82
52	3	3	2,32	0,09	0,00	0,00	0,00	0,00	6,96	0,27	7,23	0,00	0,54	0,00	7,77	6,96
56	3	3	2,70	0,11	0,00	0,00	0,00	0,00	8,10	0,33	8,43	0,00	0,60	0,00	9,03	8,10
60	1	1	3,11	0,14	0,00	0,00	0,00	0,00	3,11	0,14	3,25	0,00	0,21	0,00	3,46	3,11
Разом	0	73	0	73	0	0	0	0	88	3	91	0	9	0	100	88
Ставка рентної плати, гривень																
Сума рентної плати, гривень 0 0 0 0 0 0 0 0 0 363 5 0 0 0 0 368 0																

Порода		Розряд висот														IV	
Береза																IV	
12	3	3	0,073	0,000	0,00	0,00	0,00	0,00	0,22	0,00	0,22	0,00	0,01	0,00	0,23	0,22	
16	6	6	0,14	0,00	0,00	0,00	0,00	0,84	0,00	0,84	0,00	0,06	0,00	0,00	0,90	0,84	
20	11	11	0,23	0,01	0,00	0,00	0,00	2,53	0,11	2,64	0,00	0,11	0,00	0,00	2,75	2,53	
24	5	5	0,34	0,02	0,00	0,00	0,00	1,70	0,10	1,80	0,00	0,10	0,00	0,00	1,90	1,70	
28	2	2	0,48	0,04	0,00	0,00	0,00	0,96	0,08	1,04	0,00	0,04	0,00	0,00	1,08	0,96	
32	5	5	0,63	0,06	0,00	0,00	0,00	3,15	0,30	3,45	0,00	0,15	0,00	0,00	3,60	3,15	
Разом	0	32	0	32	0	0	0	9	1	10	0	0	0	0	10	9	
Ставка рентної плати, гривень																	
Сума рентної плати, гривень 0 0 0 0 0 0 0 0 0 46 2 0 0 0 0 48 0																	

Порода		Розряд висот														IV	
Осіка																IV	
20	4	4	0,25	0,00	0,00	0,00	0,00	1,00	0,00	1,00	0,00	0,04	0,00	0,00	1,04	1,00	
24	2	2	0,39	0,01	0,00	0,00	0,00	0,78	0,02	0,80	0,00	0,04	0,00	0,00	0,84	0,78	
28	2	2	0,55	0,02	0,00	0,00	0,00	1,10	0,04	1,14	0,00	0,04	0,00	0,00	1,18	1,10	
32	1	1	0,75	0,04	0,00	0,00	0,00	0,75	0,04	0,79	0,00	0,02	0,00	0,00	0,81	0,75	
Разом	0	9	0	9	0	0	0	4	0	4	0	0	0	0	4	4	
Ставка рентної плати, гривень																	
Сума рентної плати, гривень 0 0 0 0 0 0 0 0 15 0 1,45 0 0 0 0 15 0																	

Всього	0	114	0	114	0	0	0	0	101	4	105	0	9	0	114	101
Загальна сума рентної плати, гривень																
0 0 0 0 0 0 0 0 424 7 0 0 0 0 0 431 0																

Оцінку виконав: "20" червня 2024 року заступник директора - головний природознавець

(найменування посади)



(підпис)

Вадим КОСТЮК

(Власне ім'я, ПРІЗВИЩЕ)

ЗАТВЕРДЖЕНО
Наказ Міністерства захисту довкілля
та природних ресурсів України
21 липня 2023 року № 520

План лісосіки

ВСП
(вид заходу)

2024 рік

Адміністративно-територіальна одиниця місцезнаходження / місце проживання (перебування)
постійного лісокористувача (відокремленого підрозділу) / власника лісів
Чернігівська область

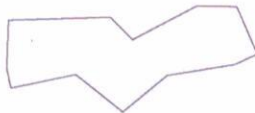
Постійний лісокористувач (відокремлений підрозділ) / власник лісів
Мезинський національний природний парк

Найменування лісництва (структурного підрозділу) Хотинське ПНДВ

Номер кварталу 19, номер виділу 12, площа 2,70 гектарів

План лісосіки у масштабі 1 : 10000, експлікація

№№ точок	Румби			Довжина ліній, м
	Назва	°	'	
1-2	ПнСх	87	47	135.0
2-3	ПдСх	45	5	42.0
3-4	ПнСх	61	34	97.0
4-5	ПдСх	89	29	53.0
5-6	ПдСх	23	51	69.0
6-7	ПдЗх	64	26	33.0
7-8	ПдЗх	80	14	91.0
8-9	ПдЗх	49	39	77.0
9-10	ПнЗх	51	46	80.0
10-11	ПдЗх	77	34	88.0
11-12	ПнЗх	11	59	28.0
12-1	ПнСх	1	43	63.5



Відведення виконав

Майстер
(найменування посади)

[Підпис]
(підпис)

Суполя В.В.
(Власне ім'я, ПРІЗВИЩЕ)

Зйомку виконав

Майстер
(найменування посади)

[Підпис]
(підпис)

Суполя В.В.
(Власне ім'я, ПРІЗВИЩЕ)

- Примітки:**
- У разі інструментальної зйомки ділянки (бусоль, теодоліт) зазначається інформація щодо поворотних точок та довжини ліній.
 - За умови GPS-зйомки ведеться журнал координат точок.
 - Для рубок головного користування у плані лісосіки обов'язково зазначається інформація про склад та вік ділянок у смузі шириною 200 метрів від кожної із меж лісосіки в актуальному стані на дату подання документів для отримання лісорубного квитка.

Ступені товщини дерев, сантиметрів	Кількість дерев у розрізі порід, штук														
	порода _____					порода _____					порода _____				
	ділових	напівділових	дров'яних	неліквідних	разом	ділових	напівділових	дров'яних	неліквідних	разом	ділових	напівділових	дров'яних	неліквідних	разом

Дерева, які не підлягають вирубуванню і залишаються на лісосіках (для суцільних рубок):

Ступені товщини дерев, сантиметрів	Кількість дерев у розрізі порід, штук		
	порода _____	порода _____	порода _____

Відомість склали:

Керівник підрозділу з відведення і таксації лісосік

 (підпис) (Власне ім'я, ПРІЗВИЩЕ) *Тихомір Ф.Ф.*

Співробітники підрозділу з відведення і таксації лісосік

 (підпис) (Власне ім'я, ПРІЗВИЩЕ) *Власник М.М.*

 (підпис) (Власне ім'я, ПРІЗВИЩЕ) *Григоря Ф.В.*

 (підпис) (Власне ім'я, ПРІЗВИЩЕ) *Клименко В.М.*

06 06 2024 року

НУМЕРАЦІЙНА ВІДОМІСТЬ ДЕРЕВ, призначених для вибіркової санітарної рубки

(Автономна Республіка Крим, область)

(найменування власника лісів, постійного лісокористувача)

Лісництво (ПНДВ) Холмівське урочище _____ квартал № 19
 виділ № 12 ділянка № _____ площа 2,7 гектарів


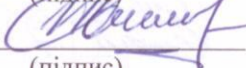

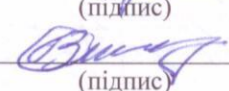
Порядковий номер дерева	Порода	Ступінь товщини стовбурів, сантиметрів			Категорія стану дерева, підстава відбору для рубки	Порядковий номер дерева	Порода	Ступінь товщини стовбурів, сантиметрів			Категорія стану дерева, підстава відбору для рубки
		ділові	напівділові	дров'яні				ділові	напівділові	дров'яні	
1	сосна			24	береза	41	береза			32	береза
2	сосна			36	береза	42	береза			24	береза
3	сосна			32	дуб 3,4	43	сосна			32	береза
4	сосна			44	береза	44	сосна			36	береза
5	сосна			32	береза	45	сосна			36	береза
6	сосна			36	береза	46	сосна			36	дуб березина
7	сосна			40	береза	47	сосна			36	береза
8	сосна			40	накан 45	48	сосна			36	береза
9	сосна			32	береза	49	сосна			32	береза
10	сосна			32	береза	50	сосна			46	береза
11	сосна			32	дуб 6,4	51	сосна			24	дуб березина
12	сосна			32	дуб 6,4	52	сосна			24	дуб VI
13	сосна			32	береза	53	сосна			40	дуб VI
14	сосна			60	дуб	54	сосна			36	береза
15	сосна			56	береза	55	сосна			38	дуб VI
16	сосна			40	береза	56	сосна			52	береза
17	сосна			48	дуб 9,4	57	сосна			52	береза
18	сосна			40	береза	58	береза			32	береза
19	сосна			48	береза	59	дуб			28	береза
20	сосна			44	дуб березина	60	сосна			24	береза
21	сосна			36	дуб 3,4	61	береза			32	береза
22	сосна			40	дуб 3,4	62	сосна			32	дуб
23	сосна			28	дуб 2,4	63	сосна			44	дуб березина
24	сосна			40	дуб VI	64	сосна			24	береза
25	сосна			28	дуб VI	65	сосна			44	береза
26	сосна			32	дуб 2,4	66	сосна			28	береза
27	сосна			36	береза	67	сосна			32	береза
28	сосна			56	береза	68	сосна			44	дуб 3,4
29	сосна			40	береза	69	сосна			36	береза
30	дуб			24	береза	70	сосна			44	дуб 3,4
31	дуб			28	береза	71	сосна			32	дуб VI
32	сосна			28	дуб VI	72	сосна			44	дуб березина
33	береза			32	береза	73	сосна			52	дуб VI
34	береза			28	береза	74	сосна			36	береза
35	береза			32	береза	75	береза			24	береза
36	береза			24	береза	76	береза			24	береза
37	сосна			44	дуб 9,4	77	сосна			36	дуб березина
38	сосна			48	дуб 9,4	78	береза			28	береза
39	сосна			48	дуб 4,4	79	сосна			56	береза
40	сосна			32	дуб VI	80	сосна			44	береза

Порядковий номер дерева	Порода	Ступінь товщини стовбурів, сантиметрів			Категорія стану дерева, підстава відбору для рубки	Порядковий номер дерева	Порода	Ступінь товщини стовбурів, сантиметрів			Категорія стану дерева, підстава відбору для рубки
		ділові	напівділові	дров'яні				ділові	напівділові	дров'яні	
81	сосна			36	група VI						
82	сосна			44	вег.об.						
83	береза			24	вег.об.						
84	сосна			48	група III						

Всього пронумеровано дерев: 84 (вісімдесят чотирь) дерев
(кількість словами)

Нумерацію і перелік провели:

Головний природознавець
(посада)
 Начальник ПНДВ
(посада)
 Майстер ПНДВ
(посада)
 Іспенко М.
(посада)


(підпис)

(підпис)

(підпис)

(підпис)

Косинюк В.В.
(ініціали та прізвище)
 Обчинська М.Т.
(ініціали та прізвище)
 Сухома В.В.
(ініціали та прізвище)
 Сергійченко В.М.
(ініціали та прізвище)

“ 06 ” 06 2024 року

Модельні дерева для визначення розряду висот *№ 19 від 12*

Номер моделі	Порода <i>сосна</i>				Порода <i>береза</i>				Порода <i>дубка</i>			
	ступені товщини, сантиметрів	висота дерев, 0,5 метра	середня висота дерев за відповідним ступенем товщини повноліт, 0,1 метра	розряд висот	ступені товщини, сантиметрів	висота дерев, 0,5 метра	середня висота дерев за відповідним ступенем товщини повноліт, 0,1 метра	розряд висот	ступені товщини, сантиметрів	висота дерев, 0,5 метра	середня висота дерев за відповідним ступенем товщини повноліт, 0,1 метра	розряд висот
1	32	21,5		IV	16	14,5		V	20	16,0		V
2	32	22,5		III	16	16,0		IV	20	17,5		IV
3	32	23,5		III	16	15,5		IV	20	16,5		IV
1	36	25,0		II	20	16,0		V	24	18,0		IV
2	36	24,0		III	20	18,0		IV	24	17,5		V
3	36	23,5		III	20	17,5		IV				
1	40	22,5		IV	24	17,5		V				
2	40	24,0		III	24	18,5		IV				
3	40	23,0		III	24	19,0		IV				
Встановлений розряд висоти	III				IV				IV			
Номер моделі	Порода _____				Порода _____				Порода _____			
	ступені товщини, сантиметрів	висота дерев, 0,5 метра	середня висота дерев за відповідним ступенем товщини повноліт, 0,1 метра	розряд висот	ступені товщини, сантиметрів	висота дерев, 0,5 метра	середня висота дерев за відповідним ступенем товщини повноліт, 0,1 метра	розряд висот	ступені товщини, сантиметрів	висота дерев, 0,5 метра	середня висота дерев за відповідним ступенем товщини повноліт, 0,1 метра	розряд висот
Встановлений розряд висоти												

Висоти модельних дерев обмірювалися висотоміром
 (висотоміром, мірною вилкою, заміром зрубаних дерев, іншим способом)

Виконавець майстер Велл Синюк В.В.
 (найменування посади) (підпис) (Власне ім'я, ПРІЗВИЩЕ)

06 06 2024 року