

Мезинський національний природний парк Хотинське ПОНДВ Господарська зона

квартал 2

Виділ, підвиділ	Площа, га	Характеристика деревостанів, підросту, підліску, не вкритих лісовою рослинністю і нелісових земель, додаткові відомості	Ярус	Елемент лісу	Вік, років	Висота, м	Діаметр, см	Група віку	Клас бонітету	Тип лісу (ТЛУ)	Повнота	Запас (м3)		Походження	Тип ланд-шафту	Клас естетичної оцінки	Господарський захід	
												на 1 га	на виділі, тис					
ЛІСОВІ КУЛЬТУРИ																		
1	8,4	9СЗ1Бп	1	СЗ	50	20	20	5	1	С2ГДС	0,70	280	2,35	Насіннєве шт. п.				
(БП-природного насіннєвого походження)																		
ЛІСОВІ КУЛЬТУРИ																		
2	3,0	8СЗ2Бп	1	СЗ	40	18	16	3	1	С2ГДС	0,70	230	0,69	Насіннєве шт. п.				
ділянка порізана дрібними ярами																		
повнота нерівномірна																		
на ділянці дрібні галявини																		
ЛІСОВІ КУЛЬТУРИ																		
3	0,6	7СЗ3Бп	1	СЗ	40	18	16	3	1	С2ГДС	0,70	230	0,14	Насіннєве шт. п.				
(БП-природного насіннєвого походження)																		
ЛІСОВІ КУЛЬТУРИ																		
4	11,3	7СЗ3Бп	1	СЗ	40	18	16	3	1	С2ГДС	0,70	230	2,6	Насіннєве шт. п.				
(БП-природного насіннєвого походження)																		
ЛІСОВІ КУЛЬТУРИ																		
5	9,5	7СЗ3Бп+АКБ	1	СЗ	40	18	16	3	1	С2ГДС	0,70	230	2,18	Насіннєве шт. п.				
(БП,АКБ-природного насіннєвого походження)																		
СХІЛ ПД експозиції,17грд																		

Мезинський національний природний парк Хотинське ПОНДВ Господарська зона

квартал 2

Виділ, підвиділ	Площа, га	Характеристика деревостанів, підросту, підліску, не вкритих лісовою рослинністю і нелісових земель, додаткові відомості	Ярус	Елемент лісу	Вік, років	Висота, м	Діаметр, см	Група віку	Клас бонітету	Тип лісу (ТЛУ)	Повнота	Запас (м3)		Походження	Тип ландшафту	Клас естетичної оцінки	Господарський захід
												на 1 га	на виділі, тис				
6	6,3	8АКБ2БП 30%АКБ пошкоджено вітровалом або бурелом ділянка порізана дрібними ярами повнота нерівномірна на ділянці дрібні галявини насадження медонос	1	АКБ	45	15	20	8	3	С2ГДС	0,50	250	1,58	Насінневе пр. п.			ПРИБ.ЗАХАРАЩЕНОСТІ інтенсивність-32%
7	3,4	5С35АКБ 30%АКБ пошкоджено вітровалом або бурелом	1	СЗ	50	20	20	5	1	С2ГДС	0,40	130	0,44	Насінневе пр. п.			РУБКА РЕКОНСТРУКТИВНА інтенсивність-100% ССР інтенсивність-100% створення ЛК РТК 6
8	0,5	6С34АКБ 30%АКБ пошкоджено вітровалом або бурелом	1	СЗ	50	20	21	5	1	С2ГДС	0,40	130	0,06	Насінневе пр. п.			ПРИБ.ЗАХАРАЩЕНОСТІ інтенсивність-60%
9	1,5	5БПЗКЛГ2ДЗ	1	БП	50	18	16	3	2	С2ГДС	0,60	120	0,18	Насінневе пр. п.			
10	5,4	10БП+ДЗ СХИЛ ЗХ експозиції, 15грд ділянка порізана дрібними ярами	1	БП	65	20	24	3	1	С2ГДС	0,60	140	0,76	Насінневе пр. п.			

Мезинський національний природний парк Хотинське ПОНДВ Господарська зона

квартал 2

Виділ, підвиділ	Площа, га	Характеристика деревостанів, підросту, підліску, не вкритих лісовою рослинністю і нелісових земель, додаткові відомості	Ярус	Елемент лісу	Вік, років	Висота, м	Діаметр, см	Група віку	Клас бонітету	Тип лісу (ТЛУ)	Повнота	Запас (м3)		Походження	Тип ландшафту	Клас естетичної оцінки	Господарський захід
												на 1 га	на виділі, тис				
11	2,3	Вітровал(бурелом) СХИЛ південн-ЗХ експозиції, 17грд 70%СЗ пошкоджено вітровал або бурелом	1	СЗ	65				1	С2ГДС				Насіннєве пр. п.			РУБКА РЕКОНСТРУКТИВНА інтенсивність-100% ССР інтенсивність-100% створення ЛК РТК 3
12	3,4	ЛІСОВІ КУЛЬТУРИ 9дз1бп (БП-природного насінневого походження)	1	ДЗ	30	14	15	3	1	С2ГДС	0,70	140	0,48	Насіннєве шт. п.			
13	2,4	ЛІСОВІ КУЛЬТУРИ ділянка порізана дрібними ярами повнота нерівномірна на ділянці дрібні галявини	1	БП	35	16	15	5	1А	С2ГДС	0,70	120	0,29	Насіннєве шт. п.			
14	1,3	ЛІСОВІ КУЛЬТУРИ 10ДЗ	1	ДЗ	60	18	20	6	2	С2ГДС	0,70	130	0,17	Насіннєве шт. п.			ПРИБ. ЗАХАРАЩЕНОСТІ інтенсивність-2%
15	1,6	10АКБ+ДЗ насадження медонос	1	АКБ	55	16	20	8	3	С2ГДС	0,50	45	0,07	Насіннєве пр. п.			
16	0,2	ЛІСОВІ КУЛЬТУРИ 9яз1дз (ДЗ-природного насінневого походження)	1	ЯЗ	40	16	15	5	1	С2ГДС	0,60	120	0,02	Насіннєве шт. п.			

Мезинський національний природний парк Хотинське ПОНДВ Господарська зона

квартал 2

Виділ, підвиділ	Площа, га	Характеристика деревостанів, підросту, підліску, не вкритих лісовою рослинністю і нелісових земель, додаткові відомості	Ярус	Елемент лісу	Вік, років	Висота, м	Діаметр, см	Група віку	Клас бонітету	Тип лісу (ТЛУ)	Повнота	Запас (м3)		Походження	Тип ландшафту	Клас естетичної оцінки	Господарський захід
												на 1 га	на виділі, тис				
ЛІСОВІ КУЛЬТУРИ																	
17	1,9	7дз1с3з2яз (с3,яз-природного насінневого походження)	1	дз	60	18	21	5	2	с2ГДС	0,70	130	0,25	Насінневе шт. п.			ПРИБ.ЗАХАРАЩЕНОСТІ інтенсивність-2%
Вітровал(бурелом)																	
18	0,8	10с3 СХИЛ пд експозиції, 16грд 90%с3 пошкоджено вітровал або бурелом	1	с3	50				1	с2ГДС				Насінневе пр. п.			РУБКА РЕКОНСТРУКТИВНА інтенсивність-100% ССР інтенсивність-100% створення ЛК РТК 3
ЛІСОВІ КУЛЬТУРИ																	
19	1,2	7яз2взш1дз+акб (дз,взш,акб-природного насінневого походження)	1	яз	60	23	22	8	1	с2ГДС	0,70	190	0,23	Насінневе шт. п.			
20	1,9	6бп4с3	1	с3	50	19	18	5	1	с2ГДС	0,50	120	0,23	Насінневе пр. п.			РУБКА РЕКОНСТРУКТИВНА інтенсивність-100% ССР інтенсивність-100% створення ЛК РТК 6
Вітровал(бурелом)																	
21	4,2	10с3 90%с3 пошкоджено вітровалом або бурелом	1	с3	55				1	с2ГДС				Насінневе пр. п.			РУБКА РЕКОНСТРУКТИВНА інтенсивність-100% ССР інтенсивність-100% створення ЛК РТК 6

Мезинський національний природний парк Хотинське ПОНДВ Господарська зона

квартал 2

Виділ, підвиділ	Площа, га	Характеристика деревостанів, підросту, підліску, не вкритих лісовою рослинністю і нелісових земель, додаткові відомості	Ярус	Елемент лісу	Вік, років	Висота, м	Діаметр, см	Група віку	Клас бонітету	Тип лісу (ТЛУ)	Повнота	Запас (м3)		Походження	Тип ланд-шафту	Клас естетичної оцінки	Господарський захід
												на 1 га	на виділі, тис				
23	1,5	Вітровал(бурелом) СХИЛ СХ експозиції, 15грд 90%СЗ пошкоджено вітровалом або бурелом	1	СЗ	55				1	С2ГДС				Насінневе пр. п.			РУБКА РЕКОНСТРУКТИВНА інтенсивність-100% ССР інтенсивність-100% створення ЛК РТК 3
24	0,5	8БП1АКБ1ВЛЧ+ДЗ ЛІСОВІ КУЛЬТУРИ	1	БП	45	18	17	5	1	С2ГДС	0,50	110	0,06	Насінневе пр. п.			
25	2,9	10ДЗ СХИЛ ЗХ експозиції, 15грд ЛІСОВІ КУЛЬТУРИ	1	ДЗ	30	13	13	3	1	С2ГДС	0,70	80	0,23	Насінневе шт. п.			
26	1,1	6ДЗ4ЯЗ (ЯЗ-природного насінневого походження) Вітровал(бурелом)	1	ДЗ	60	18	20	5	2	С2ГДС	0,50	90	0,1	Насінневе шт. п.			
27	1,0	5СЗ5ДЗ 90%СЗ пошкоджено вітровалом або бурелом ЛІСОВІ КУЛЬТУРИ	1	СЗ	50				1	С2ГДС				Насінневе пр. п.			РУБКА РЕКОНСТРУКТИВНА інтенсивність-100% ССР інтенсивність-100% створення ЛК РТК 6
28	0,4	10СЗ+БП (БП,-природного насінневого походження) СХИЛ ЗХ експозиції, 20грд 2%СЗ пошкоджено вітровалом або бурелом	1	СЗ	50	20	19	5	1	С2ГДС	0,70	280	0,11	Насінневе шт. п.			ПРИБ.ЗАХАРАЩЕНОСТІ інтенсивність-3%

Мезинський національний природний парк Хотинське ПОНДВ Господарська зона

квартал 2

Виділ, підвиділ	Площа, га	Характеристика деревостанів, підросту, підліску, не вкритих лісовою рослинністю і нелісових земель, додаткові відомості	Ярус	Елемент лісу	Вік, років	Висота, м	Діаметр, см	Група віку	Клас бонітету	Тип лісу (ТЛУ)	Повнота	Запас (м3)		Походження	Тип ланд-шафту	Клас естетичної оцінки	Господарський захід
												на 1 га	на виділі, тис				
ЛІСОВІ КУЛЬТУРИ																	
29	0,4	10ДЗ	1	ДЗ	60	22	26	5	1	С2ГДС	0,60	150	0,06	Насінневе шт. п.			
Вітровал(бурелом)																	
30	1,7	10СЗ	1	СЗ	55				1	С2ГДС				Насінневе пр. п.			РУБКА РЕКОНСТРУКТИВНА
90%СЗ пошкоджено вітровал або бурелом																	
ділянка порізана дрібними ярами																	
інтенсивність-100%																	
ССР																	
інтенсивність-100%																	
створення ЛК																	
РТК 6																	
ЛІСОВІ КУЛЬТУРИ																	
31	3,5	9БП1ДЗ+АКБ	1	БП	40	19	17	5	1А	С2ГДС	0,70	160	0,56	Насінневе шт. п.			
(ДЗ,АКБ-природного насінневого походження)																	
повнота нерівномірна																	
ЛІСОВІ КУЛЬТУРИ																	
32	0,7	10СЗ+ял+дз	1	СЗ	40	18	16	3	1	С2ГД	0,70	230	0,16	Насінневе шт. п.			
(ДЗ,АКБ-природного насінневого походження)																	
ПІДЛІСОК АКЖ, середньої густоти																	
ЛІСОВІ КУЛЬТУРИ																	
33	7,4	10СЗ+БП+ял	1	СЗ	40	18	16	3	1	С2ГДС	0,70	230	1,7	Насінневе шт. п.			
(БП,ял-природного насінневого походження)																	
ЛІСОВІ КУЛЬТУРИ																	
34	1,4	10ДЗ+ОС+ВРБ	1	ДЗ	40	14	13	5	2	С2ГДС	0,80	90	0,13	Насінневе шт. п.			
(ОС,ВРБ-природного насінневого походження)																	

Мезинський національний природний парк Хотинське ПОНДВ Господарська зона													Квартал 3					
Виділ, підвиділ	Площа, га	Характеристика деревостанів, підросту, підліску, не вкритих лісовою рослинністю і нелісових земель, додаткові відомості	ярус	Елемент лісу	вік, років	Висота, м	Діаметр, см	Група віку	Клас бонітету	Тип лісу (ТЛУ)	Повнота	Запас (м3)		Походження	Тип ландшафту	Клас естетичної оцінки	Господарський захід	
												на 1 га	на виділі, тис					
ЛІСОВІ КУЛЬТУРИ																		
1	1,0	7СЗЗАКБ (АКБ-природного насінневого походження) ділянка порізана дрібними ярами	1	СЗ	70	17	24	5	2	С2ГДС	0,50	210	0,21	Насінневе шт. п.				ПРИБ.ЗАХАРАЩЕНОСТІ інтенсивність-1%
2	2,5	9СЗ1АКБ+ДЗ	1	СЗ	90	22	26	7	1	С2ГДС	0,50	290	0,72	Насінневе пр. п.				ПРИБ.ЗАХАРАЩЕНОСТІ інтенсивність-1%
ЛІСОВІ КУЛЬТУРИ																		
3	2,7	6ДЗ3СЗ1БП	1	ДЗ	55	12	16	4	2	С2ГДС	0,60	130	0,35	Насінневе шт. п.				
4	8,9	9СЗ1БП 90% СЗ пошкоджено вітровал або бурелом	1	СЗ	60	20	22		1	С2ГДС	0,60	250	2,22	Насінневе пр. п.				РУБКА РЕКОНСТРУКТИВНА інтенсивність-100% створення ЛК РТК 6
5	2,0	10СЗ	1	СЗ	90	19	28	7	2	С2ГДС	0,40	180	0,36	Насінневе пр. п.				
ЛІСОВІ КУЛЬТУРИ																		
6	1,2	10СЗ ПІДЛІСОК КУЛ,ОЖ середньої густоти 1% СЗ пошкоджено вітровалом	1	СЗ	60	16	20	4	1	С2ГДС	0,60	270	0,32	Насінневе шт. п.				ПРИБ.ЗАХАРАЩЕНОСТІ інтенсивність-1%
7	1,1	8СЗ2БП 1% СЗ пошкоджено вітровал або бурелом	1	СЗ	55	14	16	4	1	С2ГДС	0,60	210	0,23	Насінневе пр. п.				ПРИБ.ЗАХАРАЩЕНОСТІ інтенсивність-1%
8	7,3	7ДЗЗЯЗ ділянка порізана дрібними ярами	1	ДЗ	55	17	20	4	1	С2ГДС	0,70	240	1,75	Насінневе пр. п.				
9	1,0	6ВЛСЗБП1ТК	1	ВЛС	45	9	12	3	3	С2ГДС	0,60	130	0,13	Насінневе пр. п.				
ЛІСОВІ КУЛЬТУРИ																		
10	4,6	10ДЗ	1	ДЗ	60	9	14	4	4	С2ГДС	0,60	100	0,46	Насінневе шт. п.				

Мезинський національний природний парк

Хотинське ПОНДВ

Господарська зона

квартал 3

Виділ, підвиділ	Площа, га	Характеристика деревостанів, підросту, підліску, не вкритих лісовою рослинністю і нелісових земель, додаткові відомості	ярус	Елемент лісу	вік, років	Висота, м	Діаметр, см	Група віку	Клас бонітету	Тип лісу (ТЛУ)	Повнота	Запас (м3)		Походження	Тип ландшафту	Клас естетичної оцінки	Господарський захід
												на 1 га	на виділі, тис				

ЛІСОВІ КУЛЬТУРИ

11	1,3	10дз	1	дз	60	9	14	4	4	с2ГДС	0,60	100	0,13	Насінневе шт. п.			
----	-----	------	---	----	----	---	----	---	---	-------	------	-----	------	------------------	--	--	--

12	0,4	7БПЗОС	1	БП	55	17	16	4	1	с2ГДС	0,60	150	0,06	Веget. парост. п.			
----	-----	--------	---	----	----	----	----	---	---	-------	------	-----	------	-------------------	--	--	--

13	6,0	ГАЛЯВИНА дно балки							3	с2ГДС							
----	-----	-----------------------	--	--	--	--	--	--	---	-------	--	--	--	--	--	--	--

ПОКРИВ різнотравно-злаковий

створення ЛК
РТК 6

Разом по категорії лісу

Разом по кварталу **40**

Мезинський національний природний парк Хотинське ПОНДВ Зона регульованої рекреації

квартал 4

Виділ, підвиділ	Площа, га	Характеристика деревостанів, підросту, підліску, не вкритих лісовою рослинністю і нелісових земель, додаткові відомості	ярус	Елемент лісу	вік, років	Висота, м	Діаметр, см	Група віку	Клас бонітету	Тип лісу (ТЛУ)	Повнота	Запас (м3)		Походження	Тип ландшафту	Клас естетичної оцінки	Господарський захід
												на 1 га	на виділі, тис				
1	4,0	6БП2СО1ДЗ1КЛГ ділянка поріzana дрібними ярами	1	БП	60	21	24	3	1	Д2КЛД	0,70	190	0,76	Насінневе пр. п.	Іа	3	
2	3,1	5ДЗ4БП1ОС ділянка поріzana дрібними ярами	1	ДЗ	70	20	24	2	2	С2ГДС	0,70	200	0,62	Насінневе пр. п.	Іа	3	
3	4,6	5ДЗ4БП1ОС осушувальні	1	ДЗ	70	20	24	2	2	С2ГДС	0,70	200	0,92	Насінневе пр. п.	Іа	3	
4	5,5	5ЛПДЗКЛГ1ДЗ1ОС природного насінневого походження поод. (110) 20кмб\га СХІЛ ЗХ експозиції, 20грд насадження медонос	1	ЛПД	50	20	22	2	1	Д2КЛД	0,60	150	0,82	Вегет. парост. п.	Іа	3	
6	3,4	5ЛПД2ДЗ2КЛГ1БП+ОС+ЯЗ СХІЛ ПН експозиції, 20грд насадження медонос	1	ЛПД	60	19	24	2	2	Д2КЛД	0,80	200	0,68	Насінневе пр. п.	Іа	3	
7	1,2	10ОС+КЛГ+ЛПД	1	ОС	10	6	6	1	1	Д2КЛД	0,80	60	0,07	Насінневе пр. п.	Іа	3	
8	1,7	10ВЛЧ	1	ВЛЧ	60	20	24	2	2	С2ГДС	0,50	140	0,24	Вегет. парост. п.	ІІа	3	
11	2,4	10БП	1	БП	70	24	25	3	1	С2ГДС	0,40	120	0,29	Насінневе пр. п.	ІІа	2	
12	2,0	7ЛПД2КЛГ1ОС+ЯЗ+ДЗ насадження медонос	1	ЛПД	60	20	22	2	2	Д2КЛД	0,70	190	0,38	Насінневе пр. п.	Іа	3	
13	9,2	6ДЗ2КЛГ1ЛПД1ЯЗ+БП+ОС ділянка поріzana дрібними ярами	1	ДЗ	70	20	26	2	3	Д2КЛД	0,60	160	1,47	Вегет. парост. п.	Іа	3	

Мезинський національний природний парк Хотинське ПОНДВ Зона регульованої рекреації

квартал 4

Виділ, підвиділ	Площа, га	Характеристика деревостанів, підросту, підліску, не вкритих лісовою рослинністю і нелісових земель, додаткові відомості	ярус	Елемент лісу	вік, років	Висота, м	Діаметр, см	Група віку	Клас бонітету	Тип лісу (ТЛУ)	Повнота	Запас (м3)		Походження	Тип ландшафту	Клас естетичної оцінки	Господарський захід
												на 1 га	на виділі, тис				
14	1,2	10БП ПІДЛІСОК КУЛ, середньої густоти	1	БП	50	21	20	2	1	С2ГДС	0,60	150	0,18	Насінневе пр. п.	Іа	3	
15	1,1	7ОСЗБП	1	ОС	10	6	4	1	1	Д2КЛД	0,80	60	0,07	Насінневе пр. п.	Іа	3	
16	5,0	10БП ділянка поріzana дрібними ярами	1	БП	60	21	20	3	2	С2ГДС	0,60	160	0,8	Насінневе пр. п.	Іа	2	
17	2,2	5ДЗ2КЛГ1ОС2БП ПІДЛІСОК ЛЩ, середньої густоти ділянка поріzana дрібними ярами	1	ДЗ	60	21	24	2	2	С2ГДС	0,60	180	0,4	Вегет. парост. п.	Іа	3	
18	1,8	6ЛПД1КЛГ2ДЗ1БП насадження медонос	1	ЛПД	50	18	21	4	2	Д2КЛД	0,70	160	0,29	Насінневе пр. п.	Іа	3	
19	18,7	5ДЗ2ЛПД1КЛГ1ЯЗ1БП+ОС ПІДЛІСОК ЛЩ, рідкий ділянка поріzana дрібними ярами	1	ДЗ	60	18	22	2	3	Д2КЛД	0,80	190	3,55	Вегет. парост. п.	Іа	3	
20	1,3	ЛІСОВІ КУЛЬТУРИ 10БП	1	БП	50	22	24	2	1А	С2ГДС	0,70	200	0,26	Насінневе шт. п.	Іа	2	
22	1,4	ЛІСОВІ КУЛЬТУРИ 9СЗ1ДЗ ПІДЛІСОК БЗЧ, середньої густоти СХИЛ СХ експозиції, 17грд	1	СЗ	80	26	30	2	1	С2ГДС	0,60	320	0,45	Насінневе шт. п.	Іа	2	
23	2,0	ЛІСОВІ КУЛЬТУРИ 9СЗ1ДЗ	1	СЗ	80	26	30	2	1	С2ГДС	0,60	320	0,64	Насінневе шт. п.	Іа	2	
24	1,7	ЛІСОВІ КУЛЬТУРИ 10ДЗ+БП (БП-природного насінневого походження)	1	ДЗ	70	21	26	2	2	С2ГДС	0,70	200	0,34	Насінневе шт. п.	Іа	3	

Мезинський національний природний парк Хотинське ПОНДВ Зона регульованої рекреації

квартал 4

Виділ, підвиділ	Площа, га	Характеристика деревостанів, підросту, підліску, не вкритих лісовою рослинністю і нелісових земель, додаткові відомості	ярус	Елемент лісу	вік, років	Висота, м	Діаметр, см	Група віку	Клас бонітету	Тип лісу (ТЛУ)	Повнота	Запас (м3)		Походження	Тип ландшафту	Клас естетичної оцінки	Господарський захід
												на 1 га	на виділі, тис				
25	2,1	9сз1дз1 (дз-природного насінневого походження) ПІДЛІСОК БЗЧ,ГОЗ,ЛЩ, середньої густоти СХІЛ ЗХ експозиції, 17грд	1	сз	80	25	30	2	1	с2ГДС	0,60	320	0,67	Насінневе пр. п.	Іа	2	
26	1,6	ЛІСОВІ КУЛЬТУРИ 10сз ПІДЛІСОК БЗЧ, середньої густоти СХІЛ СХ експозиції, 15грд ділянка порізана дрібними ярами	1	сз	75	25	28	2	1	с2ГДС	0,60	310	0,5	Насінневе шт. п.	Іа	2	
27	2,8	ЛІСОВІ КУЛЬТУРИ 8дз2Бп (Бп-природного насінневого походження) СХІЛ ЗХ експозиції, 15грд ділянка порізана дрібними ярами	1	дз	70	20	24	2	2	с2ГДС	0,70	200	0,56	Насінневе шт. п.	Іа	3	
28	0,4	10кля+Бп+АКБ інші деревпорі чагар	1	кля	50	20	22	5	2	с2ГДС	0,60	140	0,06	Насінневе пр. п.	Іа	3	
29	0,5	10Бп+ос СХІЛ СХ експозиції, 20грд	1	Бп	60	22	24	3	1	с2ГДС	0,60	170	0,08	Насінневе пр. п.	Іа	2	
30	0,3	ЛІСОВІ КУЛЬТУРИ 10дз	1	дз	60	19	22	2	2	с2ГДС	0,60	150	0,04	Насінневе шт. п.	Іа	3	
31	0,8	ЛІСОВІ КУЛЬТУРИ 8дз2Бп (Бп-природного насінневого походження)	1	дз	70	20	24	2	2	с2ГДС	0,70	200	0,16	Насінневе шт. п.	Іа	2	
32	0,2	10Бп	1	Бп	60	20	20	3	2	с2ГДС	0,60	140	0,03	Насінневе пр. п.	Іа	2	
33	1,2	10Бп	1	Бп	60	22	24	3	2	д2КЛД	0,60	170	0,2	Насінневе пр. п.	Іа	2	

Мезинський національний природний парк Хотинське ПОНДВ Зона регульованої рекреації

квартал 4

Виділ, підвиділ	Площа, га	Характеристика деревостанів, підросту, підліску, не вкритих лісовою рослинністю і нелісових земель, додаткові відомості	ярус	Елемент лісу	вік, років	Висота, м	Діаметр, см	Група віку	Клас бонітету	Тип лісу (ТЛУ)	Повнота	Запас (м3)		Походження	Тип ланд- шафту	Клас есте- тичної оцінки	Господарський захід
												на 1 га	на виділі , тис				
34	0,8	7дз2клг1яз	1	дз	75	22	28	2	2	д2клд	0,60	230	0,18	Веget. парост. п.	Ia	3	
35	11,6	6дз1яз1клг1лпд1ос+бп ділянка порізана дрібними ярами	1	дз	75	20	24	2	3	с2гдс	0,70	180	2,09	Веget. парост. п.	Ia	3	
36	1,8	10бп ПІДЛІСОК КУЛ, середньої густоти	1	бп	65	21	22	3	2	с2гдс	0,70	170	0,31	Насінневе пр. п.	Ia	2	
37	3,3	ЛІСОВІ КУЛЬТУРИ 5дз4бп1яз (бп-природного насінневого походження) ділянка порізана дрібними ярами	1	дз	60	22	26	2	1	с2гдс	0,70	220	0,73	Насінневе шт. п.	Ia	3	
38	2,5	ЛІСОВІ КУЛЬТУРИ 8сз2бп+ос (бп,ос-природного насінневого походження) ПІДЛІСОК КУЛ,ГОЗ,ЛЩ, середньої густоти	1	сз	75	24	28	2	1	с2гдс	0,60	310	0,78	Насінневе шт. п.	Ia	2	
39	3,1	ЛІСОВІ КУЛЬТУРИ 8сз2бп+дз (бп,дз-природного насінневого походження) ділянка порізана дрібними ярами	1	сз	45	18	18	1	1	с2гдс	0,70	260	0,81	Насінневе шт. п.	Ia	2	
40	0,3	10бп	1	бп	60	22	24	3	1	с2гдс	0,50	140	0,04	Насінневе пр. п.	IIa	2	
41	1,7	ЛІСОВІ КУЛЬТУРИ 10дз ПІДЛІСОК КУЛ, рідкий	1	дз	60	18	21	2	2	с2гдс	0,70	170	0,29	Насінневе шт. п.	Ia	3	
42	2,9	10акб насадження медонос	1	акб	50	18	20	5	3	с2гдс	0,70	140	0,41	Насінневе пр. п.	Ia	3	

Мезинський національний природний парк Хотинське ПОНДВ Зона регульованої рекреації

квартал 4

Виділ, підвиділ	Площа, га	Характеристика деревостанів, підросту, підліску, не вкритих лісовою рослинністю і нелісових земель, додаткові відомості	ярус	Елемент лісу	вік, років	Висота, м	Діаметр, см	Група віку	Клас бонітету	Тип лісу (ТЛУ)	Повнота	Запас (м3)		Походження	Тип ланд- шафту	Клас есте- тичної оцінки	Господарський захід
												на 1 га	на виділі , тис				
ЛІСОВІ КУЛЬТУРИ																	
43	11,1	10СЗ+АКБ+БП (АКБ,БП-природного насінневого походження) ПІДЛІСОК кул,лщ,БЗЧ середньої густоти ділянка порізана дрібними ярами	1	СЗ	70	24	28	2	1	С2ГД	0,70	350	3,89	Насінневе шт. п.	Ia	2	
44	2,2	5БПЗОС2ЛПД	1	БП	70	24	26	3	1	Д2КЛД	0,60	190	0,42	Насінневе пр. п.	Ia	3	
45	0,6	ЗдЗЗКЛО4ОС ПІДЛІСОК ліщина ПОКРИВ злаки дно балки	1	ДЗ	66	26	28	1	1	Д2КЛД	0,70	280	0,17	Насінневе пр. п.	Ia	2	
46	1,7	ГАЛЯВИНА ПОКРИВ різнотравно-злаковий ПІДЛІСОК ліщина, сер.густоти							1	Д2КЛД					IIIa	2	
47	2,0	ГАЛЯВИНА дно балки шириною 20-30м							2	С2ГДС					IIIa	2	
48	6,7	ГАЛЯВИНА дно балки шириною 20-30м							2	С2ГДС					IIIa	2	
49	1,4	10БП+ОС дно балки	1	БП	10	6	4	2	1a	С2ГДС	0,40	15	0,02	Насінневе пр. п.	Ia	2	
50	0,8	ГАЛЯВИНА дно балки							2	С2ГДС					IIIa	2	
51	0,1	Грунтова Дорога															
Разом по категорії лісу																	
Разом по кварталі 138																	

Мезинський національний природний парк Хотинське ПОНДВ Господарська зона

квартал 5

Виділ, підвиділ	Площа, га	Характеристика деревостанів, підросту, підліску, не вкритих лісовою рослинністю і нелісових земель, додаткові відомості	ярус	Елемент лісу	вік, років	Висота, м	Діаметр, см	Група віку	Клас бонітету	Тип лісу (ТЛУ)	Повнота	Запас (м3)		Походження	Тип ланд- шафту	Клас есте- тичної оцінки	Господарський захід
												на 1 га	на виділі , тис				
		ЛІСОВІ КУЛЬТУРИ															
2	0,8	6дз2клг2сз (клг,сз-природного насінневого походження)	1 дз		40	11	10	3	3	с2Гд	0,60	60	0,05	Насінневе шт. п.			
		ЛІСОВІ КУЛЬТУРИ															
3	4,9	8сз2Бп (Бп-природного насінневого походження)	1 сз		40	18	16	3	1	с2Гд	0,60	190	0,93	Насінневе шт. п.			
		ЛІСОВІ КУЛЬТУРИ															
4	5,8	10дз	1 дз		70	20	24	5	2	с2Гд	0,70	200	1,16	Насінневе шт. п.			
		ЛІСОВІ КУЛЬТУРИ															
5	3,9	7дз3Бп (Бп-природного насінневого походження)	1 дз		70	20	24	5	2	с2Гд	0,70	200	0,78	Насінневе шт. п.			
		ЛІСОВІ КУЛЬТУРИ															
6	1,9	10дз	1 дз		70	20	24	5	2	с2Гд	0,70	200	0,38	Насінневе шт. п.			
		ЛІСОВІ КУЛЬТУРИ															
7	2,1	8дз2Бп (Бп-природного насінневого походження)	1 дз		70	20	24	5	2	с2Гд	0,60	130	0,27	Насінневе шт. п.			
		ЛІСОВІ КУЛЬТУРИ															
8	2,1	10Бп	1 Бп		65	20	22	6	2	с2Гд	0,60	140	0,29	Насінневе шт. п.			
		ЛІСОВІ КУЛЬТУРИ															
9	1,6	7дз2сз1акб+Бп (акб,сз,Бп-природного насінневого походження) повнота нерівномірна	1 дз		40	14	13	3	2	с2Гд	0,60	90	0,14	Насінневе шт. п.			

Мезинський національний природний парк Хотинське ПОНДВ Господарська зона

квартал 5

Виділ, підвиділ	Площа, га	Характеристика деревостанів, підросту, підліску, не вкритих лісовою рослинністю і нелісових земель, додаткові відомості	ярус	Елемент лісу	вік, років	Висота, м	Діаметр, см	Група віку	Клас бонітету	Тип лісу (ТЛУ)	Повнота	Запас (м3)		Походження	Тип ландшафту	Клас естетичної оцінки	Господарський захід
												на 1 га	на виділі, тис				
ЛІСОВІ КУЛЬТУРИ																	
10	3,7	7дззбп (БП-природного насінневого походження)	1 дз	65	18	21	5	2	с2Гд	0,60	80	0,3	Насінневе шт. п.				
11	3,7	10БП+ОС ділянка поріzana дрібними ярами	1 бп	60	20	23	7	2	с2Гд	0,50	110	0,41	Насінневе пр. п.				
ЛІСОВІ КУЛЬТУРИ																	
12	0,5	7сззбп (БП-природного насінневого походження)	1 сз	30	14	14	3	1	с2Гд	0,70	160	0,08	Насінневе шт. п.				
Разом по категорії лісу																	
Разом по кварталу 31																	

Мезинський національний природний парк Хотинське ПОНДВ Зона регульованої рекреації

квартал 6

Виділ, підвиділ	Площа, га	Характеристика деревостанів, підросту, підліску, не вкритих лісовою рослинністю і нелісових земель, додаткові відомості	ярус	Елемент лісу	вік, років	Висота, м	Діаметр, см	Група віку	Клас бонітету	Тип лісу (ТЛУ)	Повнота	Запас (м3)		Походження	Тип ланд- шафту	Клас есте- тичної оцінки	Господарський захід
												на 1 га	на виділі , тис				
7	11,1	10БП СХИЛ ЗХ експозиції 15грд	1	БП	35	17	15	5	1А	С2ГДС	0,70	140	1,55	Насіннєве шт. п.	Іа	3	
8	1,2	10ДЗ	1	ДЗ	65	18	21	5	2	С2ГДС	0,60	140	0,17	Насіннєве шт. п.	Іа	3	
9	0,7	10ДЗ+БП (БП-природного насіннєвого походження)	1	ДЗ	65	15	17	5	3	С2ГДС	0,60	100	0,07	Насіннєве шт. п.	Іа	3	
10	1,6	6БП4АКБ+ОС+ВРБ ділянка порізана дрібними ярами	1	БП	55	16	17	5	2	С2ГДС	0,50	100	0,16	Насіннєве пр. п.	Іа	3	
11	2,7	9ДЗ1АКБ (АКБ-природного насіннєвого походження)	1	ДЗ	60	17	20	5	2	С2ГДС	0,60	140	0,38	Насіннєве шт. п.	Іа	3	
12	4,0	8ДЗ2АКБ (АКБ-природного насіннєвого походження)	1	ДЗ	35	13	12	3	2	С2ГДС	0,70	110	0,44	Насіннєве шт. п.	Іа	3	
13	2,5	10АКБ насадження медонос	1	АКБ	50	16	18	8	2	С2ГДС	0,60	80	0,2	Насіннєве шт. п.	Іа	3	
14	2,0	10АКБ насадження медонос	1	АКБ	50	16	17	8	2	С2ГДС	0,60	80	0,16	Насіннєве пр. п.	Іа	3	
15	1,9	10ДЗ+БП+ОС+ВРБ посадка 1989р по галявині	1	ДЗ	20	6	5	3	3	С2ГДС	0,70	20	0,04	Насіннєве шт. п.	Іа	3	

Мезинський національний природний парк Хотинське ПОНДВ Зона регульованої рекреації

квартал 6

Виділ, підвиділ	Площа, га	Характеристика деревостанів, підросту, підліску, не вкритих лісовою рослинністю і нелісових земель, додаткові відомості	ярус	Елемент лісу	вік, років	Висота, м	Діаметр, см	Група віку	Клас бонітету	Тип лісу (ТЛУ)	Повнота	Запас (м3)		Походження	Тип ланд- шафту	Клас есте- тичної оцінки	Господарський захід
												на 1 га	на виділі , тис				
ЛІСОВІ КУЛЬТУРИ																	
16	1,9	5С35БП (БП-природного насінневого походження) СХИЛ ПД експозиції 18грд ділянка порізана дрібними ярами	1	СЗ	40	15	14	3	2	С2ГДС	0,60	120	0,23	Насінневе шт. п.	Іа	3	
ЛІСОВІ КУЛЬТУРИ																	
17	1,5	5С35БП+АКБ (БП,АКБ-природного насінневого походження) СХИЛ ПД-ЗХ експозиції 16грд	1	СЗ	40	16	16	3	1	С2ГДС	0,70	190	0,28	Насінневе шт. п.	Іа	3	
ЛІСОВІ КУЛЬТУРИ																	
18	18,4	10БП+ДЗ СХИЛ ПД експозиції 20грд повнота нерівномірна на ділянці дрібні галявини	1	БП	65	18	19	6	2	С2ГДС	0,60	130	2,39	Насінневе пр. п.	Іа	3	
ЛІСОВІ КУЛЬТУРИ																	
19	9,7	9БП10С+АКБ ПІДЛІСОК БЗЧ,ГОЗ,КУЛ, середньої густоти ділянка порізана дрібними ярами	1	БП	65	18	20	6	2	С2ГДС	0,70	160	1,55	Насінневе пр. п.	Іа	3	
ЛІСОВІ КУЛЬТУРИ																	
20	3,3	7БПЗСЗ (СЗ-природного насінневого походження) СХИЛ ПД експозиції 12грд	1	БП	50	20	19	5	1А	С2ГДС	0,70	180	0,59	Насінневе шт. п.	Іа	3	
ЛІСОВІ КУЛЬТУРИ																	
21	3,9	7СЗЗБП+АКБ+ЯЛ (БП,АКБ,ЯЛ-природного насінневого походження) СХИЛ ПД експозиції 15грд повнота нерівномірна на ділянці дрібні галявини	1	СЗ	40	16	16	5	1	С2ГДС	0,70	180	0,7	Насінневе шт. п.	Іа	3	

Мезинський національний природний парк Хотинське ПОНДВ Зона регульованої рекреації

квартал 6

Виділ, підвиділ	Площа, га	Характеристика деревостанів, підросту, підліску, не вкритих лісовою рослинністю і нелісових земель, додаткові відомості	ярус	Елемент лісу	вік, років	Висота, м	Діаметр, см	Група віку	Клас бонітету	Тип лісу (ТЛУ)	Повнота	Запас (м3)		Походження	Тип ландшафту	Клас естетичної оцінки	Господарський захід
												на 1 га	на виділі, тис				
ЛІСОВІ КУЛЬТУРИ																	
22	10,5	6С34АКБ (АКБ-природного насінневого походження) СХИЛ ПД експозиції 16грд ділянка порізана дрібними ярами	1	СЗ	45	18	16	5	1	С2ГДС	0,70	180	1,89	Насінневе шт. п.	Іа	3	
ЛІСОВІ КУЛЬТУРИ																	
23	6,2	8С32АКБ (АКБ-природного насінневого походження) СХИЛ ПД експозиції 15грд	1	СЗ	45	17	16	5	1	С2ГДС	0,70	190	1,18	Насінневе шт. п.	Іа	3	
24	0,3	6БП4АКБ	1	БП	50	15	15	5	2	С2ГДС	0,60	110	0,03	Вегет. парост. п.	Іа	3	
ЛІСОВІ КУЛЬТУРИ																	
25	3,5	5С35АКБ (АКБ-природного насінневого походження) СХИЛ ПД-ЗХ експозиції 12грд повнота нерівномірна на ділянці дрібні галявини	1	СЗ	45	16	16	5	1	С2ГДС	0,60	160	0,56	Насінневе шт. п.	Іа	3	
26	3,6	10АКБ+БП ПІДЛІСОК БЗЧ рідкий ділянка порізана дрібними ярами насадження медонос	1	АКБ	50	17	20	8	2	С2ГДС	0,70	90	0,32	Насінневе пр. п.	Іа	3	
ЛІСОВІ КУЛЬТУРИ																	
27	1,8	7С32АКБ1БП (БП,АКБ-природного насінневого походження) ділянка порізана дрібними ярами	1	СЗ	45	18	16	5	1	С2ГДС	0,70	190	0,34	Насінневе шт. п.	Іа	3	
28	3,9	7БП3ОС+ВРБ ділянка на ярах	1	БП	55	20	20	5	1	С2ГДС	0,60	150	0,58	Насінневе пр. п.	Іа	3	

Мезинський національний природний парк Хотинське ПОНДВ Зона регульованої рекреації

квартал 6

Виділ, підвиділ	Площа, га	Характеристика деревостанів, підросту, підліску, не вкритих лісовою рослинністю і нелісових земель, додаткові відомості	ярус	Елемент лісу	вік, років	Висота, м	Діаметр, см	Група віку	Клас бонітету	Тип лісу (ТЛУ)	Повнота	Запас (м3)		Походження	Тип ланд- шафту	Клас есте- тичної оцінки	Господарський захід
												на 1 га	на виділі , тис				
29	4,4	6ВРБЗВЛХ1кля ПІДРІСТ кля,вЛч,ВРБ	1	ВРБ	50	30	18	8	2	С2ГДС	0,70	330	1,45	Веget. парост. п.	Ia	1	
30	3,1	ГАЛЯВИНА ПОКРИВ різнотравно-злаковий							1	С2ГДС					IIIб	3	створення ЛК РТК 6
31	2,7	5БПЗКЛГ2ВЛч ПОКРИВ різнотравно-злаковий	1	БП	20	16	15	3	1	С2ГДС	0,90	70	0,19	Насінневе пр. п.	Ia	3	
32	9,7	10СЗ+БП ПІДРІСТ КЛГ ПОКРИВ різнотравно-злаковий	1	СЗ	45	20	20	5	1	С2ГДС	0,60	180	1,75	Насінневе пр. п.	Ia	2	
33	1,5	ГАЛЯВИНА поодинокі дерева ВРБ,кля ПОКРИВ різнотравно-злаковий							3	С2ГДС					IIIa	2	
34	1,0	4БП40С2СЗ ПІДРІСТ БП,ОС ПОКРИВ різнотравно-злаковий	1	БП	20	15	15	3	1	С2ГДС	0,90	60	0,06	Насінневе пр. п.	Ia	2	
35	0,2	Грунтова Дорога															
		Разом по категорії лісу Разом по кварталу 118,8															

Мезинський національний природний парк Хотинське ПОНДВ Зона регульованої рекреації

квартал 7

Виділ, підвиділ	Площа, га	Характеристика деревостанів, підросту, підліску, не вкритих лісовою рослинністю і нелісових земель, додаткові відомості	ярус	Елемент лісу	вік, років	Висота, м	Діаметр, см	Група віку	Клас бонітету	Тип лісу (ТЛУ)	Повнота	Запас (м3)		Походження	Тип ланд- шафту	Клас есте- тичної оцінки	Господарський захід
												на 1 га	на виділі , тис				
ЛІСОВІ КУЛЬТУРИ																	
1	6,8	8дз2БП (БП-природного насінневого походження)	1 дз	55	14	16	5	3	с2ГДС	0,70	90	0,61	Насінневе шт. п.	Іа	3		
2	4,9	10БП ділянка поріzana дрібними ярами повнота нерівномірна на ділянці дрібні галявини	1 БП	60	21	22	6	1	с2ГДС	0,60	160	0,78	Вегет. парост. п.	Іа	3		
ЛІСОВІ КУЛЬТУРИ																	
3	0,6	10ДЗ ПІДЛІСОК лщ, рідкий	1 дз	60	18	21	5	2	с2ГДС	0,60	140	0,08	Насінневе шт. п.	Іа	3		
ЛІСОВІ КУЛЬТУРИ																	
4	8,5	10СЗ+БП+АКБ (БП,АКБ-природного насінневого походження) ПІДЛІСОК лщ,БЗЧ,ГОЗ, середньої густоти	1 сз	75	24	26	5	1	с2ГДС	0,60	310	2,64	Насінневе шт. п.	Іа	3		
6	0,9	10БП+ОС+СЗ схил пд експозиції 20грд ділянка лісу на ярах	1 БП	55	21	20	6	1	с2ГДС	0,60	150	0,14	Вегет. парост. п.	Іа	3		
ЛІСОВІ КУЛЬТУРИ																	
7	17,2	10ДЗ ПІДЛІСОК лщ,кул рідкий ділянка поріzana дрібними ярами ділянка лісу на ярах	1 дз	55	14	15	5	3	с2ГДС	0,70	100	1,72	Насінневе шт. п.	Іа	3		
ЛІСОВІ КУЛЬТУРИ																	
8	6,3	10ДЗ+БП+ОС (БП,ОС-природного насінневого походження) ПІДЛІСОК кул,лщ середньої густоти	1 дз	50	13	13	5	2	с2ГДС	0,70	140	0,88	Насінневе шт. п.	Іа	3		

Мезинський національний природний парк Хотинське ПОНДВ Зона регульованої рекреації

квартал 7

Виділ, підвиділ	Площа, га	Характеристика деревостанів, підросту, підліску, не вкритих лісовою рослинністю і нелісових земель, додаткові відомості	ярус	Елемент лісу	вік, років	Висота, м	Діаметр, см	Група віку	Клас бонітету	Тип лісу (ТЛУ)	Повнота	Запас (м3)		Походження	Тип ланд-шафту	Клас естетичної оцінки	Господарський захід
												на 1 га	на виділі, тис				
9	1,1	10БП+ДЗ+ОС	1	БП	50	15	16	5	2	С2ГДС	0,70	140	0,15	Насінневе пр. п.	Іа	3	
10	2,0	6БПЗСО1СЗ (СЗ-культури) ділянка поріzana дрібними ярами	1	БП	50	20	20	6	1	С2ГДС	0,60	150	0,3	Насінневе пр. п.	Іа	3	
11	8,7	6АКБ2СЗ1ЯЗ1ВРБ+ГРШ ПІДЛІСОК КУЛ,БЗЧ, середньої густоти ділянка поріzana дрібними ярами насадження медонос	1	АКБ	60	19	25	8	2	С2ГДС	0,70	70	0,61	Насінневе пр. п.	Іа	3	
12	0,7	ЛІСОВІ КУЛЬТУРИ 7ДЗЗВРБ+АКБ (ВРБ,АКБ-природного насінневого походження)	1	ДЗ	50	13	13	5	3	С2ГДС	0,50	70	0,05	Насінневе шт. п.	Іа	3	
13	1,2	ЛІСОВІ КУЛЬТУРИ 10СЗ+АКБ+КЛГ (АКБ,КЛГ-природного насінневого походження) ПІДЛІСОК АКЖ,БЗЧ рідкий повнота нерівномірна	1	СЗ	75	24	26	5	1	С2ГДС	0,50	240	0,29	Насінневе шт. п.	Іа	3	
14	1,4	ЛІСОВІ КУЛЬТУРИ 7ДЗ2АКБ1СЗ+БП+ОС (АКБ,СЗ,БП,ОС-природного насінневого походження) СХИЛ пд-зх експозиції 15грд	1	ДЗ	65	18	21	5	2	С2ГДС	0,60	140	0,2	Насінневе шт. п.	Іа	3	
15	1,0	ЛІСОВІ КУЛЬТУРИ 7ДЗЗСЗ (СЗ-природного насінневого походження)	1	ДЗ	65	16	17	5	2	С2ГДС	0,70	140	0,14	Насінневе шт. п.	Іа	3	
16	0,4	9АКБ1БП насадження медонос	1	АКБ	50	17	19	7	2	С2ГДС	0,60	50	0,02	Насінневе пр. п.	Іа	3	

Мезинський національний природний парк Хотинське ПОНДВ Зона регульованої рекреації

квартал 7

Виділ, підвиділ	Площа, га	Характеристика деревостанів, підросту, підліску, не вкритих лісовою рослинністю і нелісових земель, додаткові відомості	ярус	Елемент лісу	вік, років	Висота, м	Діаметр, см	Група віку	Клас бонітету	Тип лісу (ТЛУ)	Повнота	Запас (м3)		Походження	Тип ланд- шафту	Клас есте- тичної оцінки	Господарський захід
												на 1 га	на виділі , тис				
		ЛІСОВІ КУЛЬТУРИ															
17	6,6	7СЗЗАКБ (АКБ-природного насінневого походження)	1	СЗ	75	23	25	5	1	С2ГДС	0,60	290	1,91	Насінневе шт. п.	Ia	3	
		ЛІСОВІ КУЛЬТУРИ															
18	2,8	10СЗ ПІДЛІСОК ЛЩ,БЗЧ,ТАЛ середньої густоти	1	СЗ	75	20	22	5	2	С2ГДС	0,70	260	0,73	Насінневе шт. п.	Ia	3	
		ЛІСОВІ КУЛЬТУРИ															
19	4,3	9СЗ1БП (БП-природного насінневого походження) ділянка поріzana дрібними ярами	1	СЗ	75	23	25	5	1	С2ГДС	0,70	340	1,46	Насінневе шт. п.	Ia	3	
		ЛІСОВІ КУЛЬТУРИ															
20	1,0	5АКБ5ЛЩ насадження медонос	1	АКБ	40	13	15	7	3	С2ГДС	0,60	40	0,04	Насінневе пр. п.	Ia	3	
		ЛІСОВІ КУЛЬТУРИ															
21	0,6	10СЗ+ДЗ+кля (ДЗ,кля-природного насінневого походження) ПІДЛІСОК БЗЧ рідкий	1	СЗ	75	23	25	5	1	С2ГДС	0,40	190	0,11	Насінневе шт. п.	Ia	3	
		ЛІСОВІ КУЛЬТУРИ															
22	4,1	10ДЗ+БП+ЛПД+СЗ+АКБ (БП,ЛПД,СЗ,АКБ-природного насінневого походження) ділянка поріzana дрібними ярами	1	ДЗ	55	16	17	5	2	С2ГДС	0,70	140	0,57	Насінневе шт. п.	Ia	3	
		ЛІСОВІ КУЛЬТУРИ															
23	6,8	10СЗ+ДЗ+БП+АКБ (ДЗ,БП,АКБ-природного насінневого походження) ПІДЛІСОК ЛЩ,БЗЧ,ГОЗ середньої густоти ділянка поріzana дрібними ярами	1	СЗ	75	20	22	5	2	С2ГДС	0,70	260	1,77	Насінневе шт. п.	Ia	3	

Мезинський національний природний парк Хотинське ПОНДВ Зона регульованої рекреації

квартал 7

Виділ, підвиділ	Площа, га	Характеристика деревостанів, підросту, підліску, не вкритих лісовою рослинністю і нелісових земель, додаткові відомості	ярус	Елемент лісу	вік, років	Висота, м	Діаметр, см	Група віку	Клас бонітету	Тип лісу (ТЛУ)	Повнота	Запас (м3)		Походження	Тип ландшафту	Клас естетичної оцінки	Господарський захід
												на 1 га	на виділі, тис				
24	5,1	ЛІСОВІ КУЛЬТУРИ 10ДЗ СХИЛ пд експозиції 17грд	1 дз		25	10	7	3	2	с2ГДС	0,60	50	0,26	Насінневе шт. п.	Ia	3	
25	2,1	ЛІСОВІ КУЛЬТУРИ 9ДЗ1СЗ+БП+АКБ (БП,СЗ,АКБ-природного насінневого походження) ПІДЛІСОК лщ,БЗЧ,КУЛ середньої густоти	1 дз		55	16	17	5	2	с2ГДС	0,70	140	0,29	Насінневе шт. п.	Ia	3	
26	5,5	ЛІСОВІ КУЛЬТУРИ 10БП+СЗ+ДЗ СХИЛ пд експозиції 18грд ділянка поріzana дрібними ярами повнота нерівномірна	1 БП		45	16	15	5	1	с2ГДС	0,70	140	0,77	Насінневе пр. п.	Ia	3	
27	6,9	ЛІСОВІ КУЛЬТУРИ 10СЗ+ДЗ+АКБ (ДЗ,АКБ-природного насінневого походження) ПІДЛІСОК БЗЧ,АКЖ,КУЛ рідкий ділянка поріzana дрібними ярами	1 СЗ		45	16	16	3	1	с2ГДС	0,70	180	1,24	Насінневе шт. п.	Ia	3	
28	12,6	ЛІСОВІ КУЛЬТУРИ 9СЗ1ДЗ+АКБ+ОС (ДЗ,АКБ,ОС-природного насінневого походження) ПІДЛІСОК лщ,БЗЧ,КУЛ середньої густоти	1 СЗ		75	20	22	5	2	с2ГДС	0,60	220	2,77	Насінневе шт. п.	Ia	3	ВСП інтенсивність-10%
29	2,8	ЛІСОВІ КУЛЬТУРИ 10кля ПІДЛІСОК лщ	1 кля		15	3	8	2	3	с2ГДС	1,00	40	0,11	Насінневе пр. п.	Ia	3	ПРОЧИСТКА інтенсивність-30%
30	2,1	ЛІСОВІ КУЛЬТУРИ ГАЛЯВИНА ПОКРИВ різнотравно-злаковий							1	с2ГДС					IIIб	3	створення ЛК РТК 6
		Разом по категорії лісу															
		Разом по кварталі 125															

Мезинський національний природний парк Хотинське ПОНДВ Зона регульованої рекреації

квартал 8

Виділ, підвиділ	Площа, га	Характеристика деревостанів, підросту, підліску, не вкритих лісовою рослинністю і нелісових земель, додаткові відомості	ярус	Елемент лісу	вік, років	Висота, м	Діаметр, см	Група віку	Клас бонітету	Тип лісу (ТЛУ)	Повнота	Запас (м3)		Походження	Тип ланд- шафту	Клас есте- тичної оцінки	Господарський захід
												на 1 га	на виділі , тис				
ЛІСОВІ КУЛЬТУРИ																	
1	3,5	8АКБ2ТЧ+ДЗ (ТЧ,ДЗ-природного насінневого походження) ПІДЛІСОК БЗЧ,КУЛ,М, середньої густоти ділянка порізана дрібними ярами насадження медонос	1	АКБ	55	17	21	8	2	С2ГДС	0,60	80	0,28	Насінневе шт. п.	Іа	3	
ЛІСОВІ КУЛЬТУРИ																	
2	3,9	10АКБ насадження медонос	1	АКБ	55	18	22	8	2	С2ГДС	0,70	100	0,39	Насінневе шт. п.	Іа	3	
ЛІСОВІ КУЛЬТУРИ																	
3	0,5	10СЗ+КЛГ (КЛГ-природного насінневого походження) ПІДЛІСОК АКЖ,ЛЩ, середньої густоти	1	СЗ	75	25	26	5	1	С2ГДС	0,50	240	0,12	Насінневе шт. п.	Іа	3	
4	1,0	7АКБ1КЛГ1БП1СЗ+ОС насадження медонос	1	АКБ	50	15	17	7	3	С2ГДС	0,70	60	0,06	Насінневе пр. п.	Іа	3	
5	1,3	10АКБ+БП+ТК ПІДЛІСОК АКЖ,БЗЧ, середньої густоти насадження медонос	1	АКБ	50	16	17	7	2	С2ГДС	0,70	60	0,08	Насінневе пр. п.	Іа	3	
ЛІСОВІ КУЛЬТУРИ																	
6	1,4	10СЗ ПІДЛІСОК АКЖ,БЗЧ,ЛЩ, середньої густоти	1	СЗ	75	23	25	5	1	С2ГДС	0,60	290	0,41	Насінневе шт. п.	Іа	3	
ЛІСОВІ КУЛЬТУРИ																	
7	2,1	10АКБ+СЗ (СЗ-природного насінневого походження) насадження медонос	1	АКБ	60	18	20	8	3	С2ГДС	0,70	110	0,23	Насінневе шт. п.	Іа	3	

Мезинський національний природний парк Хотинське ПОНДВ Зона регульованої рекреації

квартал 8

Виділ, підвиділ	Площа, га	Характеристика деревостанів, підросту, підліску, не вкритих лісовою рослинністю і нелісових земель, додаткові відомості	ярус	Елемент лісу	вік, років	Висота, м	Діаметр, см	Група віку	Клас бонітету	Тип лісу (ТЛУ)	Повнота	Запас (м3)		Походження	Тип ланд- шафту	Клас есте- тичної оцінки	Господарський захід
												на 1 га	на виділі , тис				
ЛІСОВІ КУЛЬТУРИ																	
8	1,6	10ДЗ+БП+АКБ+ТК (БП,АКБ,ТК-природного насінневого походження)	1	ДЗ	60	18	20	5	2	С2ГДС	0,70	170	0,27	Насінневе шт. п.	Іа	3	
ЛІСОВІ КУЛЬТУРИ																	
9	0,7	10СЗ+ЛПД+ВЗШ (ЛПД,ВЗШ-природного насінневого походження) СХИЛ пд експозиції 20грд	1	СЗ	75	23	25	5	1	С2ГДС	0,70	340	0,24	Насінневе шт. п.	Іа	3	
10	2,1	10БП СХИЛ пд експозиції 17грд	1	БП	70	20	20	7	2	С2ГДС	0,60	140	0,29	Насінневе пр. п.	Іа	3	
11	1,8	10БП	1	БП	70	20	20	7	2	С2ГДС	0,50	110	0,2	Насінневе пр. п.	Іа	3	
ЛІСОВІ КУЛЬТУРИ																	
12	1,1	10ДЗ+АКБ (АКБ-природного насінневого походження) ПІДЛІСОК лщ,кул, рідкий	1	ДЗ	60	19	21	5	3	С2ГДС	0,70	120	0,13	Насінневе шт. п.	Іа	3	
13	5,3	10БП ПІДЛІСОК лщ,кул, рідкий СХИЛ пд-СЗ експозиції 20грд повнота нерівномірна на ділянці дрібні галявини ділянка лісу на ярах	1	БП	70	19	20	7	2	С2ГДС	0,50	110	0,58	Насінневе пр. п.	Іа	3	
ЛІСОВІ КУЛЬТУРИ																	
14	1,2	10АКБ насадження медонос	1	АКБ	50	15	19	7	2	С2ГДС	0,60	70	0,08	Насінневе шт. п.	Іа	3	
ЛІСОВІ КУЛЬТУРИ																	
15	0,3	10СЗ+БП+АКБ+ДЗ (БП,АКБ,ДЗ-природного насінневого походження)	1	СЗ	75	24	25	5	1	С2ГДС	0,60	290	0,09	Насінневе шт. п.	Іа	3	

Мезинський національний природний парк Хотинське ПОНДВ Зона регульованої рекреації

квартал 8

Виділ, підвиділ	Площа, га	Характеристика деревостанів, підросту, підліску, не вкритих лісовою рослинністю і нелісових земель, додаткові відомості	ярус	Елемент лісу	вік, років	Висота, м	Діаметр, см	Група віку	Клас бонітету	Тип лісу (ТЛУ)	Повнота	Запас (м3)		Походження	Тип ланд-шафту	Клас естетичної оцінки	Господарський захід
												на 1 га	на виділі, тис				
16	3,2	ЛІСОВІ КУЛЬТУРИ 10СЗ+АКБ+КЛГ (АКБ,КЛГ-природного насінневого походження) ділянка порізана дрібними ярами	1	СЗ	75	25	25	5	1	С2ГДС	0,50	240	0,77	Насінневе шт. п.	Іа	3	
17	8,0	ЛІСОВІ КУЛЬТУРИ 10СЗ+БП+ОС+АКБ (БП,АКБ,ОС-природного насінневого походження) ПІДЛІСОК КУЛ,М,БЗЧ, середньої густоти СХИЛ ПН експозиції 20грд ділянка порізана дрібними ярами	1	СЗ	75	23	25	5	1	С2ГДС	0,60	290	2,32	Насінневе шт. п.	Іа	3	
18	0,7	ЛІСОВІ КУЛЬТУРИ 5СЗ4БП10С+АКБ+ТЧ (БП,АКБ,ТЧ,ОС-природного насінневого походження) ділянка порізана дрібними ярами	1	СЗ	40	17	16	3	1	С2ГДС	0,60	160	0,11	Насінневе шт. п.	Іа	3	
19	0,6	ЛІСОВІ КУЛЬТУРИ 10СЗ ПІДЛІСОК ЛЩ,КУЛ,БЗЧ рідкий СХИЛ ПД експозиції 17грд	1	СЗ	75	22	22	5	2	С2ГДС	0,60	220	0,13	Насінневе шт. п.	Іа	3	
20	0,7	ЛІСОВІ КУЛЬТУРИ 9БП1АКБ	1	БП	50	16	14	5	2	С2ГДС	0,60	100	0,07	Насінневе шт. п.	Іа	3	
21	0,4	ЛІСОВІ КУЛЬТУРИ 10СЗ	1	СЗ	45	21	20	5	1А	С2ГДС	0,70	270	0,11	Насінневе шт. п.	Іа	3	
22	1,1	ЛІСОВІ КУЛЬТУРИ 10СЗ+АКБ (АКБ-природного насінневого походження) ЛІСОВІ КУЛЬТУРИ	1	СЗ	75	23	25	5	1	С2ГДС	0,50	240	0,26	Насінневе шт. п.	Іа	3	

Мезинський національний природний парк Хотинське ПОНДВ Зона регульованої рекреації

квартал 8

Виділ, підвиділ	Площа, га	Характеристика деревостанів, підросту, підліску, не вкритих лісовою рослинністю і нелісових земель, додаткові відомості	ярус	Елемент лісу	вік, років	Висота, м	Діаметр, см	Група віку	Клас бонітету	Тип лісу (ТЛУ)	Повнота	Запас (м3)		Походження	Тип ланд-шафту	Клас естетичної оцінки	Господарський захід
												на 1 га	на виділі, тис				
23	3,1	10СЗ+АКБ ПІДЛІСОК АКЖ,КУЛ, середньої густоти СХИЛ ПД експозиції 25грд ділянка лісу на ярах	1	СЗ	75	24	25	5	2	С2ГДС	0,60	220	0,68	Насінневе шт. п.	Іа	3	
24	0,4	8БП1ЛПД1АКБ СХИЛ ЗХ експозиції 35грд ділянка лісу на ярах	1	БП	60	20	21	6	1	С2ГДС	0,50	130	0,05	Насінневе пр. п.	Іа	3	
25	0,5	10АКБ СХИЛ ПД експозиції 50грд насадження медонос	1	АКБ	45	13	15	8	1	С2ГДС	0,70	100	0,05	Насінневе пр. п.	Іа	3	
26	1,2	ЛІСОВІ КУЛЬТУРИ 7СЗ3БП+ОС (БП,ОС-природного насінневого походження)	1	СЗ	65	22	22	5	1	С2ГДС	0,60	250	0,3	Насінневе шт. п.	Іа	3	
27	1,5	10БП+СЗ ЛІСОВІ КУЛЬТУРИ	1	БП	60	19	17	6	2	С2ГДС	0,60	120	0,18	Насінневе пр. п.	Іа	3	
28	2,8	6ДЗ3СЗ1БП (БП,СЗ-природного насінневого походження)	1	ДЗ	60	16	17	5	3	С2ГДС	0,70	120	0,34	Насінневе шт. п.	Іа	3	
29	0,2	ЛІСОВІ КУЛЬТУРИ 10СЗ ПІДЛІСОК АКЖ,ЛЩ середньої густоти СХИЛ СХ експозиції 12грд	1	СЗ	75	23	25	5	1	С2ГДС	0,60	290	0,06	Насінневе шт. п.	Іа	3	
30	0,7	ЛІСОВІ КУЛЬТУРИ 6ДЗЗВЗШ1ЯЗ+КЛГ (ВЗШ,ЯЗ,КЛГ-природного насінневого походження)	1	ДЗ	70	20	24	5	2	С2ГДС	0,70	200	0,14	Насінневе шт. п.	Іа	3	

Мезинський національний природний парк Хотинське ПОНДВ Зона регульованої рекреації

квартал 8

Виділ, підвиділ	Площа, га	Характеристика деревостанів, підросту, підліску, не вкритих лісовою рослинністю і нелісових земель, додаткові відомості	ярус	Елемент лісу	вік, років	Висота, м	Діаметр, см	Група віку	Клас бонітету	Тип лісу (ТЛУ)	Повнота	Запас (м3)		Походження	Тип ландшафту	Клас естетичної оцінки	Господарський захід
												на 1 га	на виділі, тис				
31	2,6	10БП СХИЛ СХ експозиції 20грд ділянка лісу на ярах	1	БП	65	21	20	7	2	С2ГДС	0,60	140	0,36	Насінневе пр. п.	Іа	3	
32	3,7	ЛІСОВІ КУЛЬТУРИ 9С31БП+АКБ (БП,АКБ-природного насінневого походження) ПІДЛІСОК КУЛ,ГОЗ,ЛЩ середньої густоти	1	СЗ	75	24	25	5	1	С2ГДС	0,60	290	1,07	Насінневе шт. п.	Іа	3	
33	2,7	ЛІСОВІ КУЛЬТУРИ 7ДЗ1ЛПД1СЗ1БП+ОС (БП,ЛПД,СЗ,ОС-природного насінневого походження)	1	ДЗ	75	20	24	5	2	С2ГДС	0,70	200	0,54	Насінневе шт. п.	Іа	3	
34	8,6	8ДЗ2ОС+БП 10% ОС пошкоджено стовбуровою гниллю ділянка порізана дрібними ярами повнота нерівномірна на ділянці дрібні галявини	1	ДЗ	75	20	24	5	3	С2ГДС	0,50	100	0,86	Насінневе пр. п.	Іа	3	ВСП інтенсивність-10%
35	3,1	ЛІСОВІ КУЛЬТУРИ 10ДЗ	1	ДЗ	60	18	21	5	2	С2ГДС	0,70	110	0,34	Насінневе шт. п.	Іа	3	
36	2,3	ЛІСОВІ КУЛЬТУРИ 10ДЗ	1	ДЗ	60	15	17	5	3	С2ГДС	0,60	100	0,23	Насінневе шт. п.	Іа	3	
37	4,0	ЛІСОВІ КУЛЬТУРИ 10ДЗ	1	ДЗ	60	16	18	5	3	С2ГДС	0,60	100	0,4	Насінневе шт. п.	Іа	3	
38	4,4	5БП5ОС ПІДЛІСОК КУЛ,ЛЩ середньої густоти ділянка порізана дрібними ярами	1	БП	55	20	18	6	1	С2ГДС	0,70	170	0,75	Насінневе пр. п.	Іа	3	

Мезинський національний природний парк Хотинське ПОНДВ Зона регульованої рекреації

квартал 8

Виділ, підвиділ	Площа, га	Характеристика деревостанів, підросту, підліску, не вкритих лісовою рослинністю і нелісових земель, додаткові відомості	ярус	Елемент лісу	вік, років	Висота, м	Діаметр, см	Група віку	Клас бонітету	Тип лісу (ТЛУ)	Повнота	Запас (м3)		Походження	Тип ландшафту	Клас естетичної оцінки	Господарський захід
												на 1 га	на виділі, тис				
		ЛІСОВІ КУЛЬТУРИ															
39	2,4	10СЗ ПІДЛІСОК БЗЧ,ЛЩ середньої густоти	1 СЗ	75	27	28	5	1А	С2ГДС	0,70	430	1,03	Насінневе шт. п.	Іа	3		
40	3,0	10СЗ	1 СЗ	70	24	24	5	1	С2ГДС	0,60	250	0,75	Насінневе пр. п.	Іа	3		
		ЛІСОВІ КУЛЬТУРИ															
41	5,4	8дз2СЗ+БП (АКБ-природного насінневого походження)	1 дз	60	18	21	5	2	С2ГДС	0,60	140	0,76	Насінневе шт. п.	Іа	3		
42	5,3	4дз4БП2ОС+ВРБ ПІДЛІСОК ЛЩ,ГОЗ,БЗЧ середньої густоти ділянка порізана дрібними ярами повнота нерівномірна	1 дз	60	18	21	5	3	С2ГДС	0,70	120	0,64	Насінневе пр. п.	Іа	3		
43	0,7	7СЗ3ОС ПІДЛІСОК БЗЧ, середньої густоти	1 СЗ	70	23	24	5	1	С2ГДС	0,60	250	0,18	Насінневе пр. п.	Іа	3		
		ЛІСОВІ КУЛЬТУРИ															
44	4,2	10ДЗ ПІДЛІСОК КУЛ середньої густоти	1 дз	60	19	20	5	2	С2ГДС	0,70	170	0,71	Насінневе шт. п.	Іа	3		
		ЛІСОВІ КУЛЬТУРИ															
45	4,7	10ДЗ ПІДЛІСОК ЛЩ,БЗЧ середньої густоти СХІЛ СХ експозиції 25грд ділянка порізана дрібними ярами ділянка лісу на ярах	1 дз	60	18	21	5	3	С2ГДС	0,70	120	0,56	Насінневе шт. п.	Іа	3		
		ЛІСОВІ КУЛЬТУРИ															
46	1,4	10ДЗ	1 дз	50	16	17	5	2	С2ГДС	0,70	140	0,2	Насінневе шт. п.	Іа	3		

Мезинський національний природний парк Хотинське ПОНДВ Зона регульованої рекреації

квартал 8

Виділ, підвиділ	Площа, га	Характеристика деревостанів, підросту, підліску, не вкритих лісовою рослинністю і нелісових земель, додаткові відомості	ярус	Елемент лісу	вік, років	Висота, м	Діаметр, см	Група віку	Клас бонітету	Тип лісу (ТЛУ)	Повнота	Запас (м3)		Походження	Тип ланд-шафту	Клас есте-тичної оцінки	Господарський захід
												на 1 га	на виділі, тис				
47	2,0	7АКБ2БП1ВРБ+ОС ділянка порізана дрібними ярами повнота нерівномірна на ділянці дрібні галявини насадження медонос	1	АКБ	50	16	19	7	2	С2ГДС	0,60	50	0,1	Насінневе пр. п.	Іа	3	
48	0,5	10ВРБ повнота нерівномірна на ділянці дрібні галявини	1	ВРБ	45	17	20	7	4	С2ГДС	0,60	180	0,09	Насінневе пр. п.	Іа	3	
49	2,1	ЛІСОВІ КУЛЬТУРИ 10ДЗ+ОС+БП+АКБ ПІДРІСТ БП,АКБ рідко рів ПІДЛІСОК лщ рідко рів ПОКРИВ злаковий	1	ДЗ	120	16	26	6	3	С2ГДС	0,60	210	0,44	Насінневе шт. п.	Іа	3	
		Разом по категорії лісу Разом по кварталу 116															

Мезинський національний природний парк

Хотинське ПОНДВ

Господарська зона

квартал 9

Виділ, підвиділ	Площа, га	Характеристика деревостанів, підросту, підліску, не вкритих лісовою рослинністю і нелісових земель, додаткові відомості	ярус	Елемент лісу	вік, років	Висота, м	Діаметр, см	Група віку	Клас бонітету	Тип лісу (ТЛУ)	Повнота	Запас (м3)		Походження	Тип ланд-шафту	Клас естетичної оцінки	Господарський захід	
												на 1 га	на виділі, тис					
ЛІСОВІ КУЛЬТУРИ																		
2	4,1	10СЗ+ДЗ+ЯЗ (ДЗ-природного насінневого походження) ділянка порізана дрібними ярами	1	СЗ	45	16	16	3	1	С2ГДС	0,80	260	1,07	Насінневе шт. п.				
ЛІСОВІ КУЛЬТУРИ																		
3	10,4	9СЗ1БП+ТЧ+ОС (БП,ТЧ,ОС-природного насінневого походження) ПІДЛІСОК КУЛ,ГОЗ,БЗЧ середньої густоти ділянка порізана дрібними ярами	1	СЗ	70	23	25	5	1	С2ГДС	0,60	300	3,12	Насінневе шт. п.				
ЛІСОВІ КУЛЬТУРИ																		
4	0,9	10АКБ+СЗ+БП (БП,СЗ-природного насінневого походження) повнота нерівномірна на ділянці дрібні галявини насадження медонос	1	АКБ	50	15	18	8	3	С2ГДС	0,50	60	0,05	Насінневе пр. п.				
ЛІСОВІ КУЛЬТУРИ																		
5	1,4	9ДЗ1АКБ+БП+СЗ (БП,СЗ,АКБ-природного насінневого походження)	1	ДЗ	55	16	17	5	2	С2ГДС	0,60	120	0,17	Насінневе шт. п.				
ЛІСОВІ КУЛЬТУРИ																		
6	1,5	9ТЧ1БП+ОС (БП,ОС-природного насінневого походження) ПІДЛІСОК КУЛ,ГОЗ середньої густоти ділянка порізана дрібними ярами	1	ТЧ	50	20	27	8	4	С2ГДС	0,60	200	0,3	Насінневе шт. п.				
ЛІСОВІ КУЛЬТУРИ																		
7	4,3	6СЗ4БП+ЯЛК+ВРБ (БП,ЯЛ,ВРБ-природного насінневого походження) ділянка порізана дрібними ярами	1	СЗ	45	16	16	5	1	С2ГДС	0,70	230	0,99	Насінневе шт. п.				

Мезинський національний природний парк

Хотинське ПОНДВ

Господарська зона

квартал 9

Виділ, підвиділ	Площа, га	Характеристика деревостанів, підросту, підліску, не вкритих лісовою рослинністю і нелісових земель, додаткові відомості	ярус	Елемент лісу	вік, років	Висота, м	Діаметр, см	Група віку	Клас бонітету	Тип лісу (ТЛУ)	Повнота	Запас (м3)		Походження	Тип ландшафту	Клас естетичної оцінки	Господарський захід
												на 1 га	на виділі, тис				
8	1,3	10СЗ ПІДЛІСОК БЗЧ рідкий повнота нерівномірна	1	СЗ	70	23	25	5	1	С2ГДС	0,60	300	0,39	Насінневе пр. п.			
9	0,9	10АКБ ділянка поріzana дрібними ярами насадження медонос	1	АКБ	55	17	20	8	2	С2ГДС	0,50	50	0,04	Насінневе пр. п.			
10	6,1	ЛІСОВІ КУЛЬТУРИ 7ДЗ1АКБ+БП (БП,АКБ,-природного насінневого походження) ПІДЛІСОК БЗЧ середньої густоти ділянка поріzana дрібними ярами	1	ДЗ	60	18	20	5	2	С2ГДС	0,70	170	1,04	Насінневе шт. п.			
11	5,7	ЛІСОВІ КУЛЬТУРИ 7ДЗ3АКБ (АКБ-природного насінневого походження)	1	ДЗ	60	17	21	5	1	С2ГДС	0,60	190	1,08	Насінневе шт. п.			
12	8,8	ЛІСОВІ КУЛЬТУРИ 10ДЗ+АКБ (АКБ-природного насінневого походження) ділянка поріzana дрібними ярами	1	ДЗ	60	18	20	5	2	С2ГДС	0,60	140	1,23	Насінневе шт. п.			
13	1,5	10АКБ насадження медонос	1	АКБ	50	16	19	8	2	С2ГДС	0,70	70	0,1	Насінневе пр. п.			
14	1,2	8АКБ1СЗ1БП ділянка поріzana дрібними ярами насадження медонос	1	АКБ	50	16	18	8	2	С2ГДС	0,70	70	0,08	Насінневе пр. п.			

Мезинський національний природний парк

Хотинське ПОНДВ

Господарська зона

квартал 9

Виділ, підвиділ	Площа, га	Характеристика деревостанів, підросту, підліску, не вкритих лісовою рослинністю і нелісових земель, додаткові відомості	ярус	Елемент лісу	вік, років	Висота, м	Діаметр, см	Група віку	Клас бонітету	Тип лісу (ТЛУ)	Повнота	Запас (м3)		Походження	Тип ланд- шафту	Клас есте- тичної оцінки	Господарський захід
												на 1 га	на виділі , тис				
ЛІСОВІ КУЛЬТУРИ																	
15	1,1	9дз1акб+врб+бп (БП,ВРБ,АКБ-природного насінневого походження) ділянка поріzana дрібними ярами	1 дз		60	18	20	5	2	с2ГДС	0,70	170	0,19	Насінневе шт. п.			
ЛІСОВІ КУЛЬТУРИ																	
16	1,8	10дз ділянка поріzana дрібними ярами	1 дз		60	18	20	5	3	с2ГДС	0,60	100	0,18	Насінневе шт. п.			
ЛІСОВІ КУЛЬТУРИ																	
17	0,7	9дз1акб+бп (БП,АКБ-природного насінневого походження) ділянка поріzana дрібними ярами	1 дз		60	18	18	5	3	с2ГДС	0,60	100	0,07	Насінневе шт. п.			
ЛІСОВІ КУЛЬТУРИ																	
17.1	2,9	9дз1акб+бп (БП,АКБ-природного насінневого походження) ділянка поріzana дрібними ярами	1 дз		60	18	18	5	3	с2ГДС	0,60	100	0,07	Насінневе шт. п.			
ЛІСОВІ КУЛЬТУРИ																	
18	1,5	9дз1акб (АКБ-природного насінневого походження) ПІДЛІСОК БЗЧ, середньої густоти	1 дз		60	18	21	5	2	с2ГДС	0,70	170	0,26	Насінневе шт. п.			
19	5,5	5акб5клг днище яру ПОКРИВ різнотравно-злаковий	1 акб		15	6	8	5	3	с2ГДС	0,80	30	0,16	Насінневе пр. п.			
20	6,7	галявина днище яру ПОКРИВ різнотравно-злаковий							3	с2ГДС							створення ЛК РТК 6

Мезинський національний природний парк

Хотинське ПОНДВ

Господарська зона

квартал 9

Виділ, підвиділ	Площа, га	Характеристика деревостанів, підросту, підліску, не вкритих лісовою рослинністю і нелісових земель, додаткові відомості	ярус	Елемент лісу	вік, років	Висота, м	Діаметр, см	Група віку	Клас бонітету	Тип лісу (ТЛУ)	Повнота	Запас (м3)		Походження	Тип ланд- шафту	Клас есте- тичної оцінки	Господарський захід
												на 1 га	на виділі , тис				
21	0,8	5АКБ5КЛГ днище яру	1	АКБ	15	6	7	5	3	С2ГДС	0,80	30	0,02	Насінневе пр. п.			
22	1,0	ПАСОВИЩЕ ПОКРИВ різнотравно-злаковий							3	С2ГДС							
23	0,5	5КЛГ5АКБ днище яру ПОКРИВ різнотравно-злаковий	1	КЛГ	10	6	7	2	3	С2ГДС	0,60	20	0,01	Насінневе пр. п.			
24	0,4	ПАСОВИЩЕ ПОКРИВ різнотравно-злаковий							3	С2ГДС							
		Разом по категорії лісу															
		Разом по кварталу 71															

Мезинський національний природний парк Хотинське ПОНДВ Зона регульованої рекреації

квартал 10

Виділ, підвиділ	Площа, га	Характеристика деревостанів, підросту, підліску, не вкритих лісовою рослинністю і нелісових земель, додаткові відомості	ярус	Елемент лісу	вік, років	Висота, м	Діаметр, см	Група віку	Клас бонітету	Тип лісу (ТЛУ)	Повнота	Запас (м3)		Походження	Тип ландшафту	Клас естетичної оцінки	Господарський захід
												на 1 га	на виділі, тис				
1	4,3	ЛІСОВІ КУЛЬТУРИ 10СЗ+БП+ЯЛ+ДЗ ПІДЛІСОК КУЛ,ГОЗ	1	СЗ	45	11	14	3	1	С2ГД	0,70	170	0,73	Насінневе шт. п.	Іа	2	
2	4,8	ЛІСОВІ КУЛЬТУРИ 8СЗ1МДЕ1ДЗ+ЯБЛ	1	СЗ	40	11	14	3	1	С2ГД	0,70	230	1,1	Насінневе шт. п.	Іа	2	
3	8,2	8БП2АКБ+ДЗ	1	БП	55	19	22	4	1	С2ГД	0,60	150	1,23	Насінневе пр. п.	Іа	2	
4	2,3	7АКБЗБП у виділі дрібні яри	1	АКБ	50	13	14	6	2	С2ГД	0,70	110	0,25	Насінневе пр. п.	Іа	2	
5	1,6	ЛІСОВІ КУЛЬТУРИ ЗДЗ5АКБ2БП	1	ДЗ	50	10	14	4	2	С2ГД	0,60	120	0,19	Насінневе шт. п.	Іа	2	
6	1,8	10БП	1	БП	65	19	24	5	2	С2ГД	0,60	140	0,25	Насінневе пр. п.	Іа	2	
7	1,2	ЛІСОВІ КУЛЬТУРИ 4ДЗ4АКБ2БП	1	ДЗ	50	10	14	4	2	С2ГД	0,40	80	0,1	Насінневе шт. п.	Іа	2	
8	0,9	ЛІСОВІ КУЛЬТУРИ 8СЗ2БП	1	СЗ	70	10	24	5	1	С2ГД	0,50	250	0,22	Насінневе шт. п.	Іа	2	
9	2,7	10БП+АКБ	1	БП	60	17	24	42	2	С2ГД	0,50	110	0,3	Насінневе пр. п.	Іа	2	
10	6,9	ЛІСОВІ КУЛЬТУРИ 7СЗ1ЯЛ1БП1 (БП,ЯЛ-природного насінневого походження)	1	СЗ	40	14	14	5	2	С2ГДС	0,70	210	1,45	Насінневе шт. п.	Іа	2	
12	7,4	10БП	1	БП	60	17	18	6	2	С2ГДС	0,60	130	0,96	Вегет. парост. п.	Іа	2	

Мезинський національний природний парк Хотинське ПОНДВ Зона регульованої рекреації

квартал 10

Виділ, підвиділ	Площа, га	Характеристика деревостанів, підросту, підліску, не вкритих лісовою рослинністю і нелісових земель, додаткові відомості	ярус	Елемент лісу	вік, років	Висота, м	Діаметр, см	Група віку	Клас бонітету	Тип лісу (ТЛУ)	Повнота	Запас (м3)		Походження	Тип ланд- шафту	Клас есте- тичної оцінки	Господарський захід
												на 1 га	на виділі , тис				
		ЛІСОВІ КУЛЬТУРИ															
14	2,6	5д35АКБ+ЯБЛ (АКБ,ЯБЛ-природного насінневого походження)	1	дз	45	14	13	5	2	с2ГДС	0,60	60	0,16	Насінневе шт. п.	Іа	2	
		ЛІСОВІ КУЛЬТУРИ															
15	2,4	10СЗ ПІДЛІСОК БЗЧ, рідкий	1	сз	45	14	15	5	1	с2ГДС	0,80	290	0,7	Насінневе шт. п.	Іа	2	
		ЛІСОВІ КУЛЬТУРИ															
18	25,8	10дз+БП+СЗ (СЗ,БП-природного насінневого походження) СХИЛ СХ експозиції,13грд	1	дз	45	14	15	5	2	с2ГДС	0,70	100	2,58	Насінневе шт. п.	Іа	2	
		ЛІСОВІ КУЛЬТУРИ															
19	3,3	9сз1БП (БП-природного насінневого походження) ПІДЛІСОК БЗЧ, рідкий СХИЛ ПН експозиції,12грд	1	сз	40	14	14	3	1	с2ГДС	0,80	260	0,86	Насінневе шт. п.	Іа	2	
		ЛІСОВІ КУЛЬТУРИ															
20	3,2	8сз2БП (БП-природного насінневого походження) СХИЛ ЗХ експозиції,25грд ділянка лісу на ярах	1	сз	40	14	14	3	1	с2ГДС	0,70	230	0,74	Насінневе шт. п.	Іа	2	
		ЛІСОВІ КУЛЬТУРИ															
21	4,3	7дз1БП10С1АКБ+ВРБ (БП,АКБ,СО,ВРБ-природного насінневого походження)	1	дз	55	13	13	5	3	с2ГДС	0,70	90	0,39	Насінневе шт. п.	Іа	2	
		ЛІСОВІ КУЛЬТУРИ															
22	1,8	4дз3ВРБ10С2БП (БП,ОС,ВРБ-природного насінневого походження)	1	дз	50	13	13	5	3	с2ГДС	0,60	80	0,14	Насінневе шт. п.	Іа	2	

Мезинський національний природний парк Хотинське ПОНДВ Зона регульованої рекреації

квартал 10

Виділ, підвиділ	Площа, га	Характеристика деревостанів, підросту, підліску, не вкритих лісовою рослинністю і нелісових земель, додаткові відомості	ярус	Елемент лісу	вік, років	Висота, м	Діаметр, см	Група віку	Клас бонітету	Тип лісу (ТЛУ)	Повнота	Запас (м3)		Походження	Тип ланд- шафту	Клас есте- тичної оцінки	Господарський захід
												на 1 га	на виділі , тис				
23	1,6	ГАЛЯВИНА ПОКРИВ різнотравно-злаковий							3	С2ГДС					ІІІа	2	створення ЛК РТК 6
24	0,7	10БП ПОКРИВ різнотравно-злаковий	1	БП	10	6	5	2	3	С2ГДС	0,90	10	0,01	Насіннєве пр. п.	Іа	2	
25	0,4	ПРИБАЛКОВИЙ СХИЛ 15грд поодинокічагарники ПОКРИВ різнотравно-злаковий							3	С2ГДС					ІІІа	2	
26	1,1	ГАЛЯВИНА ПРИБАЛКОВИЙ СХИЛ 15грд поодинокічагарники та дерева кля							3	С2ГДС					ІІІа	2	створення ЛК РТК 6
27	3,6	ГАЛЯВИНА ПОКРИВ різнотравно-злаковий							3	С2ГДС					ІІІа	2	створення ЛК РТК 6
28	0,1	Грунтова Дорога															
		Разом по категорії лісу															
		Разом по кварталу 93															

Мезинський національний природний парк

Хотинське ПОНДВ

Господарська зона

квартал 11

Виділ, підвиділ	Площа, га	Характеристика деревостанів, підросту, підліску, не вкритих лісовою рослинністю і нелісових земель, додаткові відомості	ярус	Елемент лісу	вік, років	Висота, м	Діаметр, см	Група віку	Клас бонітету	Тип лісу (ТЛУ)	Повнота	Запас (м3)		Походження	Тип ланд- шафту	Клас есте- тичної оцінки	Господарський захід
												на 1 га	на виділі , тис				
1	2,2	9БП1С3+ОС СХИЛ ЗХ експозиції 15 грд	1	БП	55	21	22	6	1	С2ГДС	0,70	180	0,4	Веget. парост. п.			
2	2,1	12БП+С3+ОС СХИЛ ЗХ експозиції 12 грд	1	БП	50	18	18	5	2	С2ГДС	0,60	120	0,25	Веget. парост. п.			
3	3,2	ЛІСОВІ КУЛЬТУРИ 8С32БП+АКБ БП, АКБ _ природного насінневого походження СХИЛ ПН-ЗХ експозиції 10 грд повнота нерівномірна	1	С3	45	21	22	3	1А	С2ГДС	0,80	350	1,12	Насінневе шт. п.			ВСП інтенсивність-2%
4	7,2	9БП1С3+ОС СХИЛ ПН експозиції 20 грд повнота нерівномірна на ділянці дрібні галявини	1	БП	55	20	20	6	1	С2ГДС	0,70	180	1,3	Веget. парост. п.			
5	1,2	ЛІСОВІ КУЛЬТУРИ 10С3 повнота нерівномірна	1	С3	45	21	22	3	1А	С2ГДС	0,80	350	0,42	Насінневе шт. п.			ВСП інтенсивність-3%
6	0,6	ГАЛЯВИНА ПОКРИВ різнотравно-злаковий							1	С4ВЛч							
7	3,7	8БП2С3+ОС СХИЛ ПН-ЗХ експозиції 13 грд	1	БП	55	20	22	6	1	С2ГДС	0,70	180	0,67	Веget. парост. п.			
8	3,3	ЛІСОВІ КУЛЬТУРИ 8С32АКБ+БП (АКБ,БП- природного походження)	1	С3	45	20	22	3	1А	С2ГДС	0,70	310	1,02	Насінневе шт. п.			

Мезинський національний природний парк

Хотинське ПОНДВ

Господарська зона

квартал 11

Виділ, підвиділ	Площа, га	Характеристика деревостанів, підросту, підліску, не вкритих лісовою рослинністю і нелісових земель, додаткові відомості	ярус	Елемент лісу	вік, років	Висота, м	Діаметр, см	Група віку	Клас бонітету	Тип лісу (ТЛУ)	Повнота	Запас (м3)		Походження	Тип ландшафту	Клас естетичної оцінки	Господарський захід
												на 1 га	на виділі, тис				
9	7,3	7С32БП1ОС ПІДЛІСОК куллщ рідкий СХИЛ СХ експозиції 32 грд повнота нерівномірна ділянка порізана дрібними ярами	1	СЗ	60	26	28	5	1А	С2ГДС	0,50	270	1,97	Насінневе пр. п.			
10	0,2	8АКБ1С31БП ОЗД - насадження медонос	1	АКБ	40	14	14	8	1	С2ГДС	0,70	100	0,02	Веget. парост. п.			
11	1,9	4С32БП4С3+ОС ПІДЛІСОК куллщ,рідкий СХИЛ ЗХ експозиції 40 грСЗ ОЗД - ділянка лісу на ярах ЛІСОВІ КУЛЬТУРИ	1	СЗ	50	24	28	3	1В	С2ГДС	0,60	290	0,55	Насінневе шт. п.			
12	1,7	4С33АКБ2БП1С3 ЛІСОВІ КУЛЬТУРИ (АКБ,БП,СЗ- природного походження) ПІДЛІСОК АКБ,рідкий повнота нерівномірна	1	СЗ	40	18	20	3	1А	С2ГДС	0,70	280	0,48	Насінневе шт. п.			
13	7,5	8БП1С31ОС+ТБ СХИЛ ПН-СХ експозиції 20 грд	1	БП	60	19	22	6	2	С2ГДС	0,60	140	1,05	Веget. парост. п.			
18	11,5	3БП3С32ОС ПІДЛІСОК лщ,середньої густоти СХИЛ ПН експозиції 15 грд ділянка порізана дрібними ярами повнота нерівномірна склад нерівномірний	1	БП	55	18	20	6	2	С2ГДС	0,60	130	1,5	Веget. парост. п.			

Мезинський національний природний парк

Хотинське ПОНДВ

Господарська зона

квартал 11

Виділ, підвиділ	Площа, га	Характеристика деревостанів, підросту, підліску, не вкритих лісовою рослинністю і нелісових земель, додаткові відомості	ярус	Елемент лісу	вік, років	Висота, м	Діаметр, см	Група віку	Клас бонітету	Тип лісу (ТЛУ)	Повнота	Запас (м3)		Походження	Тип ландшафту	Клас естетичної оцінки	Господарський захід
												на 1 га	на виділі, тис				
19	4,6	6С32БП1С31БП ПІДЛІСОК ЛЩ,ГОЗ,рідкий СХИЛ ПН експозиції 15 грд	1	СЗ	60	24	28	5	1А	С2ГДС	0,50	270	1,24	Насіннєве пр. п.			
20	3,5	6БП2ОС2СЗ ПІДЛІСОК ЛЩрідкий СХИЛ ПН експозиції 10 грд ОЗД - ділянка лісу на ярах ЛІСОВІ КУЛЬТУРИ	1	БП	55	18	20	6	2	С2ГДС	0,60	130	0,46	Верет. парост. п.			
21	0,4	6С3ЗС31БП (СЗ,БП- природного походження) ПІДЛІСОК КУЛ ,середньої густоти СХИЛ ПН експозиції 20 грд ділянка порізана дрібними ярами	1	СЗ	75	26	32	5	1	С2ГДС	0,50	260	0,1	Насіннєве шт. п.			ВСП інтенсивність-2%
22	1,1	8АКБ1С31БП ПІДЛІСОК БЗЧ,рідкий СХИЛ ПД-СХ експозиції 25 грд ОЗД - насадження медонос	1	АКБ	45	15	16	8	1	С2ГДС	0,70	110	0,12	Верет. парост. п.			
23	7,0	6С3ЗАКБ1СЗ+БП+ДЗ (АКБ,СЗ,БП,ДЗ-природного походження) ПІДЛІСОК АКЖ,ВЗ,середньої густоти СХИЛ ПД-СХ експозиції 15 грд повнота нерівномірна склад нерівномірний	1	СЗ	65	26	38	5	1А	С2ГДС	0,50	290	2,03	Насіннєве шт. п.			

Мезинський національний природний парк

Хотинське ПОНДВ

Господарська зона

квартал 11

Виділ, підвиділ	Площа, га	Характеристика деревостанів, підросту, підліску, не вкритих лісовою рослинністю і нелісових земель, додаткові відомості	ярус	Елемент лісу	вік, років	Висота, м	Діаметр, см	Група віку	Клас бонітету	Тип лісу (ТЛУ)	Повнота	Запас (м3)		Походження	Тип ландшафту	Клас естетичної оцінки	Господарський захід	
												на 1 га	на виділі, тис					
ЛІСОВІ КУЛЬТУРИ																		
24	1,2	7С31АКБ1БП1ОС+ДЗ+СЗ (АКБ,БП,ОС,ДЗ,СЗ,КЛГ природного насінневого походження) ПІДЛІСОК АКЖ,АМК,ЛЩ середньої густоти	1	СЗ	65	27	38	5	1А	С2ГДС	0,60	340	0,41	Насінневе шт. п.				
25	1,1	6С32БП1ДЗ1АКБ ПІДЛІСОК БЗЧ,АКЖ,КУ середньої густоти	1	СЗ	70	27	38	5	1	С2ГДС	0,40	200	0,22	Насінневе пр. п.				
26	1,8	8БП2СЗ+ОС ПІДЛІСОК ЛЩ,КУЛ, СЕР ГУСТОТИ СХИЛ ПН- ЗХ експозиції 25 грд ділянка лісу на ярах	1	БП	50	23	24	5	1А	С2ГДС	0,60	170	0,31	Веget. парост. п.				
27	1,2	7С33БП+ОС+ДЗ+АКБ ПІДЛІСОК АКЖ,КУЛ,ПОЗ - густий СХИЛ ПН- ЗХ експозиції 20 грд ділянка порізана дрібними ярами	1	СЗ	55	24	28	6	1А	С2ГДС	0,50	250	0,3	Насінневе пр. п.				ПРИБ. ЗАХАРАЩЕНОСТІ інтенсивність-5%
ЛІСОВІ КУЛЬТУРИ																		
28	1,1	8С31БП1СЗ+АКБ+ВЗГ (БП,СЗ,АКБ,ВЗГ- природного насінневого походження) ПІДЛІСОК КУЛ,АКЖ,ЛЩ середньої густоти повнота нерівномірна	1	СЗ	70	27	32	5	1А	С2ГДС	0,50	310	0,34	Насінневе шт. п.				ПРИБ. ЗАХАРАЩЕНОСТІ інтенсивність-3%
29	3,7	5С31БП2С31БП1АКБ ПІДЛІСОК ЛЩ,КУЛ,рідкий СХИЛ ПН-СХ експозиції 15 грд повнота нерівномірна на ділянці дрібні галявини	1	СЗ	60	25	28	5	1А	С2ГДС	0,60	320	1,18	Насінневе пр. п.				
30	1,5	ГАЛЯВИНА СХИЛ ПН експозиції 15 грд							1А	С2ГДС								створення ЛК РТК 2

Мезинський національний природний парк Хотинське ПОНДВ Зона регульованої рекреації

квартал 12

Виділ, підвиділ	Площа, га	Характеристика деревостанів, підросту, підліску, не вкритих лісовою рослинністю і нелісових земель, додаткові відомості	ярус	Елемент лісу	вік, років	Висота, м	Діаметр, см	Група віку	Клас бонітету	Тип лісу (ТЛУ)	Повнота	Запас (м3)		Походження	Тип ландшафту	Клас естетичної оцінки	Господарський захід
												на 1 га	на виділі, тис				
1	2,0	10БП природного насінневого походження СХИЛ ЗХ експозиції 15грд	1	БП	50	17	18	2	2	С2ГДС	0,70	140	0,28	Насінневе пр. п.	Ia	2	
2	0,7	ЛІСОВІ КУЛЬТУРИ 10СЗ+АКБ (АКБ-природного насінневого походження)	1	СЗ	40	20	18	1	1А	С2ГДС	0,80	320	0,22	Насінневе шт. п.	Ia	2	
3	1,7	ГАЛЯВИНА СХИЛ ЗХ експозиції 10грд							1А	С2ГДС							створення ЛК РТК 2
4	2,2	9БП1СЗ СХИЛ ПН експозиції 20грд	1	БП	50	17	18	2	2	С2ГДС	0,60	120	0,26	Насінневе пр. п.	IIIb	2	
5	1,1	ЛІСОВІ КУЛЬТУРИ 9ДЗ1БП (БП-природного насінневого походження) СХИЛ ЗХ експозиції 20грд	1	ДЗ	70	21	28	2	2	С2ГДС	0,50	170	0,19	Насінневе шт. п.	Ia	2	
6	1,6	ЛІСОВІ КУЛЬТУРИ 4ВЗГ2ДЗ1СЗ3БП+ГРШ+КЛІ (СЗ, БПГРШ, КЛГ-природного насінневого походження) СХИЛ ПД експозиції 20грд	1	ВЗГ	70	20	24	5	2	С2ГДС	0,60	160	0,26	Насінневе шт. п.	IIa	3	
7	4,7	ЛІСОВІ КУЛЬТУРИ 4ДЗ2СЗ1ВЗГ3БП+ОС (БП, ОС- природного походження) СХИЛ ЗХ експозиції 25грд повнота нерівномірна склад нерівномірний	1	ДЗ	70	21	26	2	2	С2ГДС	0,70	200	0,94	Насінневе шт. п.	Ia	3	

Мезинський національний природний парк Хотинське ПОНДВ Зона регульованої рекреації

квартал 12

Виділ, підвиділ	Площа, га	Характеристика деревостанів, підросту, підліску, не вкритих лісовою рослинністю і нелісових земель, додаткові відомості	ярус	Елемент лісу	вік, років	Висота, м	Діаметр, см	Група віку	Клас бонітету	Тип лісу (ТЛУ)	Повнота	Запас (м3)		Походження	Тип ландшафту	Клас естетичної оцінки	Господарський захід
												на 1 га	на виділі, тис				
ЛІСОВІ КУЛЬТУРИ																	
8	1,1	9С31БП+ГРШ (БП,ГРШ- природного походження) ПІДЛІСОК ГОЗ,КУЛ,рідкий СХИЛ ПД-СХ експозиції	1	СЗ	50	23	22	2	1А	С2ГДС	0,70	330	0,36	Насінневе шт. п.	Іа	3	
9	0,8	9БП1ДЗ природного насінневого походження СХИЛ ПН-ЗХ експозиції 20грд	1	БП	50	17	18	2	2	С2ГДС	0,60	120	0,1	Насінневе пр. п.	Іа	2	
ЛІСОВІ КУЛЬТУРИ																	
10	13,8	8ДЗ1ВЗГ1БП+ЛПШ (БП,ЛПШ- природного походження) СХИЛ ПН-ЗХ експозиції 20грд	1	ДЗ	70	22	24	2	2	С2ГДС	0,80	230	3,17	Насінневе шт. п.	Іа	3	
11	1,5	8БП2ДЗ природного насінневого походження (ДЗ - культури) СХИЛ ПН експозиції 20грд	1	БП	55	18	18	3	2	С2ГДС	0,40	90	0,14	Насінневе пр. п.	ІІв	2	
12	0,3	10АКБ природного насінневого походження ПІДЛІСОК БЗЧ,середньої густоти СХИЛ ПН-ЗХ експозиції 20грд ділянка порізана дрібними ярами насадження медонос	1	АКБ	40	13	14	4	2	С2ГДС	0,50	60	0,02	Вегет. парост. п.	ІІа	3	

Мезинський національний природний парк Хотинське ПОНДВ Зона регульованої рекреації

квартал 12

Виділ, підвиділ	Площа, га	Характеристика деревостанів, підросту, підліску, не вкритих лісовою рослинністю і нелісових земель, додаткові відомості	ярус	Елемент лісу	вік, років	Висота, м	Діаметр, см	Група віку	Клас бонітету	Тип лісу (ТЛУ)	Повнота	Запас (м3)		Походження	Тип ландшафту	Клас естетичної оцінки	Господарський захід
												на 1 га	на виділі, тис				
ЛІСОВІ КУЛЬТУРИ																	
13	2,5	9СЗ1БП (БП-природного насінневого походження) СХИЛ ПН експозиції 15грд на ділянці дрібні галявини	1	СЗ	35	18	16	1	1А	С2ГДС	0,70	240	0,6	Насінневе шт. п.	Іа	3	
14	0,5	ГАЛЯВИНА СХИЛ ПН-ЗХ експозиції 15грд							1А	С2ГДС					ІІІb	2	
15	1,1	6СЗ2БП2СЗ ПІДЛІСОК КУЛ, ПОЗ, ЛЩ, рідкий СХИЛ ЗХ експозиції 20грд	1	СЗ	50	22	24	2	1А	С2ГДС	0,70	340	0,37	Насінневе пр. п.	Іа	2	
16	1,0	9ДЗ1БП+ОС ПІДЛІСОК ЛЩ, рідкий СХИЛ ПД-ЗХ експозиції 20грд	1	ДЗ	80	22	28	2	2	С2ГДС	0,70	230	0,23	Насінневе пр. п.	Іа	3	
ЛІСОВІ КУЛЬТУРИ																	
17	1,6	9СЗ1АКБ ПІДЛІСОК БЗЧ, рідкий СХИЛ ЗХ експозиції 25грд ділянка лісу на ярах	1	СЗ	75	24	36	2	1	С2ГДС	0,40	210	0,34	Насінневе шт. п.	Іа	3	
18	4,6	ЗдЗЗлпш2клг1взг1бп+я: природного насінневого походження СХИЛ ПН-ЗХ експозиції 25грд ділянка лісу на ярах	1	ДЗ	80	24	32	2	2	д2клд	0,70	270	1,24	Вегет. парост. п.	Іа	3	

Мезинський національний природний парк Хотинське ПОНДВ Зона регульованої рекреації

квартал 12

Виділ, підвиділ	Площа, га	Характеристика деревостанів, підросту, підліску, не вкритих лісовою рослинністю і нелісових земель, додаткові відомості	ярус	Елемент лісу	вік, років	Висота, м	Діаметр, см	Група віку	Клас бонітету	Тип лісу (ТЛУ)	Повнота	Запас (м3)		Походження	Тип ландшафту	Клас естетичної оцінки	Господарський захід
												на 1 га	на виділі, тис				
ЛІСОВІ КУЛЬТУРИ																	
19	5,0	8дз2Бп+ОС ПІДЛІСОК АКЖ,КУЛ,ЛЩ середньої густоти СХИЛ СХ експозиції 151грд	1	дз	70	21	26	2	2	С2ГДС	0,70	200	1	Насінневе шт. п.	Іа	3	
ЛІСОВІ КУЛЬТУРИ																	
20	13,0	9СЗ1Бп+ЯС+ОС+КЛЯ ПІДЛІСОК ЛЩ,АМК,рідкий СХИЛ ПН експозиції 20грд	1	СЗ	70	27	30	2	1А	С2ГДС	0,60	360	4,68	Насінневе шт. п.	Іа	2	
21	0,9	ГАЛЯВИНА днище балки задерноване								СЗГДС					ІІІб	2	
21.1	0,3	ГАЛЯВИНА днище балки задерноване								СЗГДС					ІІІб	2	
22	1,3	ГАЛЯВИНА днище балки задерноване поодинокі дерева ЛП,БП,ВРБ								СЗГДС					ІІІб	2	створення ЛК РТК 6
ЛІСОВІ КУЛЬТУРИ																	
23	1,0	10дз Підлісок: КРШ сер.густоти	1	дз	70	17	22	2	3	С2ГДС	0,70	150	0,15	Насінневе шт. п.	Іа	2	РУБКА РЕКОНСТРУКТИВНА Інтенсивність-100%
24	14,5	ГАЛЯВИНА поодинокі дерева ВРБ днище балки частково задерноване								СЗГДС					ІІІб	2	створення ЛК РТК 6
25	0,2	Грунтова Дорога															
РАЗОМ ПО КАТЕГОРІЇ ЛІСУ																	
РАЗОМ ПО КВАРТАЛУ 79																	

Мезинський національний природний парк Хотинське ПОНДВ Зона регульованої рекреації

квартал 13

Виділ, підвиділ	Площа, га	Характеристика деревостанів, підросту, підліску, не вкритих лісовою рослинністю і нелісових земель, додаткові відомості	ярус	Елемент лісу	вік, років	Висота, м	Діаметр, см	Група віку	Клас бонітету	Тип лісу (ТЛУ)	Повнота	Запас (м3)		Походження	Тип ландшафту	Клас естетичної оцінки	Господарський захід
												на 1 га	на виділі, тис				
1	4,1	2С32Д31ОС3АКБ1БП1СЗ ПІДЛІСОК АКЖ,БП, середньої густоти СХИЛ ПД експозиції 30 грд ділянка поріzana дрібними ярами склад нерівномірний	1	СЗ	70	28	32	5	1А	С2ГДС	0,50	310	1,27	Насінневе пр. п.	Іа	2	
2	3,5	8С31БП1ОС ПІДЛІСОК КУЛ,рідкий СХИЛ СХ експозиції 25 грд ділянка поріzana дрібними ярами	1	СЗ	70	28	32	5	1А	С2ГДС	0,60	370	1,3	Насінневе пр. п.	Іа	2	
3	1,6	9С31ОС+БП ПІДЛІСОК ГОЗ,рідкий СХИЛ ПД експозиції 40 грд ділянка поріzana дрібними ярами	1	СЗ	70	28	34	5	1А	С2ГДС	0,50	310	0,5	Насінневе пр. п.	Іа	2	
5	0,9	8АКБ1КЛЯ1СЗ СХИЛ ПД-ЗХ експозиції 20 грд ділянка поріzana дрібними ярами	1	АКБ	40	14	14	8	1	С2ГДС	0,60	80	0,07	Насінневе пр. п.	Іа	2	
6	4,1	6С32ОС1БП1АКБ СХИЛ ПД експозиції 40 грд ділянка поріzana дрібними ярами	1	СЗ	50	22	24	3	1А	С2ГДС	0,50	220	0,9	Насінневе пр. п.	Іа	2	
7	4,0	6С31ОС2С31АКБ+БП ПІДЛІСОК ГОЗ,КУЛ,АМК-рідкий СХИЛ ЗХ експозиції 30 грд ділянка поріzana дрібними ярами	1	СЗ	70	27	34	5	1	С2ГДС	0,50	240	0,96	Насінневе пр. п.	Іа	2	
8	4,0	9С31БП+ОС ПІДЛІСОК ЛЩ,ГОЗ,рідкий СХИЛ СХ експозиції 10 грд ділянка поріzana дрібними ярами	1	СЗ	60	25	28	5	1А	С2ГДС	0,40	240	0,96	Насінневе пр. п.	Іа	1	ВСП інтенсивність-3%

Мезинський національний природний парк Хотинське ПОНДВ Зона регульованої рекреації

квартал 13

Виділ, підвиділ	Площа, га	Характеристика деревостанів, підросту, підліску, не вкритих лісовою рослинністю і нелісових земель, додаткові відомості	ярус	Елемент лісу	вік, років	Висота, м	Діаметр, см	Група віку	Клас бонітету	Тип лісу (ТЛУ)	Повнота	Запас (м3)		Походження	Тип ланд-шафту	Клас естетичної оцінки	Господарський захід
												на 1 га	на виділі, тис				
9	1,8	8С31ОС1В3Г+АКБ+БП ПІДЛІСОК АКЖ,БЗЧ,рідкий СХИЛ ПН-ЗХ експозиції 30 грд ділянка порізана дрібними ярами	1	СЗ	80	29	38	6	1А	С2ГДС	0,50	340	0,61	Насіннєве пр. п.	Іа	2	
10	3,1	9АКБ1БП+СЗ ПІДЛІСОК БЗЧ,середньої густоти СХИЛ ПН-СХ експозиції 25 грд ділянка порізана дрібними ярами	1	АКБ	40	11	12	8	2	С2ГДС	0,60	60	0,19	Насіннєве пр. п.	Іа	2	
11	1,4	ЛІСОВІ КУЛЬТУРИ 3С3ЗБЗЧЛЗАКБ1БП (БП-природного насіннєвого походження) повнота нерівномірна	1	СЗ	40	19	18	3	1А	С2ГДС	0,70	280	0,39	Насіннєве шт. п.	Іа	1	
12	1,0	ЛІСОВІ КУЛЬТУРИ 9С31БП+ОС (БП, ОС -природного насіннєвого походження) ПІДЛІСОК КУЛ,ГОЗ,рідкий СХИЛ ПН-СХ експозиції 10 грд ділянка порізана дрібними ярами	1	СЗ	55	23	24	5	1А	С2ГДС	0,70	360	0,36	Насіннєве шт. п.	Іа	1	
13	11,5	10СЗ+БП ПІДЛІСОК КУЛ,рідкий СХИЛ ПД-ЗХ експозиції 15 грд 3% СЗ пошкоджено кореневою губкою повнота нерівномірна ділянка порізана дрібними ярами	1	СЗ	60	25	28	5	1А	С2ГДС	0,60	320	3,68	Насіннєве пр. п.	Іа	1	ВСР інтенсивність-3%
14	13,3	6С3ЗС31БП+ОС ПІДЛІСОК ГОЗКУЛ середньої густоти СХИЛ ПН-СХ експозиції 30 грд ділянка порізана дрібними ярами	1	СЗ	75	28	34	6	1А	С2ГДС	0,60	390	5,19	Насіннєве пр. п.	Іа	2	ВСР інтенсивність-3%

Мезинський національний природний парк Хотинське ПОНДВ Зона регульованої рекреації

квартал 13

Виділ, підвиділ	Площа, га	Характеристика деревостанів, підросту, підліску, не вкритих лісовою рослинністю і нелісових земель, додаткові відомості	ярус	Елемент лісу	вік, років	Висота, м	Діаметр, см	Група віку	Клас бонітету	Тип лісу (ТЛУ)	Повнота	Запас (м3)		Походження	Тип ланд-шафту	Клас естетичної оцінки	Господарський захід
												на 1 га	на виділі, тис				
		ЛІСОВІ КУЛЬТУРИ															
15	1,4	10СЗ+ДЗ (ДЗ-природного насінневого походження) ПІДЛІСОК АКЖ, середньої густоти	1 СЗ	75	29	32	6	1А	С2ГДС	0,60	370	0,52	Насінневе шт. п.	Іа	1	ПРИБ. ЗАХАРАЩЕНОСТІ інтенсивність-4%	
		ЛІСОВІ КУЛЬТУРИ															
16	4,8	10СЗ+ОС (ОС-природного насінневого походження) ПІДЛІСОК БЗЧ, АКЖ, АМК середньої густоти СХИЛ ПД-ЗХ експозиції 25грд повнота нерівномірна ділянка поріzana дрібними ярами склад нерівномірний	1 СЗ	70	24	32	6	1	С2ГДС	0,40	200	0,96	Насінневе шт. п.	Іа	2		
		ЛІСОВІ КУЛЬТУРИ															
17	2,5	6СЗ2СЗ2АКБ+ДЗ ПІДЛІСОК БЗЧ, середньої густоти СХИЛ ЗХ експозиції 25 грд ділянка поріzana дрібними ярами	1 СЗ	70	28	34	6	1А	С2ГДС	0,50	310	0,78	Насінневе пр. п.	Іа	2		
		ЛІСОВІ КУЛЬТУРИ															
18	0,6	4ДЗ6ВРВ+СЗ+БП (ВРВ, СЗ, БП-природного походження) ПІДЛІСОК АМК, СМР, рідкий	1 ДЗ	40	17	16	2	2	С2ГДС	0,80	120	0,07	Насінневе шт. п.	Іа	1		
		ЛІСОВІ КУЛЬТУРИ															
19	6,8	9СЗ1БП+ОС ПІДЛІСОК КУЛ, ГОЗ, рідкий СХИЛ ПД-ЗХ експозиції 10 грд 10% СЗ пошкоджено кореневою губкою повнота нерівномірна ділянка поріzana дрібними ярами	1 СЗ	60	25	28	5	1А	С2ГДС	0,60	320	2,18	Насінневе пр. п.	Іа	2		

Мезинський національний природний парк Хотинське ПОНДВ Зона регульованої рекреації

квартал 13

Виділ, підвиділ	Площа, га	Характеристика деревостанів, підросту, підліску, не вкритих лісовою рослинністю і нелісових земель, додаткові відомості	ярус	Елемент лісу	вік, років	Висота, м	Діаметр, см	Група віку	Клас бонітету	Тип лісу (ТЛУ)	Повнота	Запас (м3)		Походження	Тип ландшафту	Клас естетичної оцінки	Господарський захід
												на 1 га	на виділі, тис				
ЛІСОВІ КУЛЬТУРИ																	
20	0,1	8дз1сз1бп+ос (сз, бп, ос-природного походження) ПІДЛІСОК АМК, рідкий	1	дз	40	16	16	2	2	с2ГДС	0,60	90	0,01	Насінне шт. п.	Ia	1	
21	0,4	10акб ПІДЛІСОК БЗЧ, середньої густоти СХИЛ ЗХ експозиції 15 грд ділянка порізана дрібними ярами	1	акб	45	14	14	8	2	с2ГДС	0,60	60	0,02	Насінне пр. п.	Ia	1	
22	0,4	5бп5ос СХИЛ ПД-ЗХ експозиції 15 грд	1	бп	5	2	2	1	1	с2ГДС	0,70	5		Насінне пр. п.	Ia	2	
23	0,2	РІлля СХИЛ СХ експозиції 3 грд Службовий наділ лісової охорони								с2ГДС					IIIa	1	
ЛІСОВІ КУЛЬТУРИ																	
24	0,5	8бп2дз+ос СХИЛ ПД експозиції 3 грд	1	бп	15	9	8	1	1A	с2ГДС	0,90	70	0,04	Насінне шт. п.	Ia	1	ПРОЧИСТКА інтенсивність-20%
ЛІСОВІ КУЛЬТУРИ																	
25	0,4	9бп1д СХИЛ ПД експозиції 3 грд	1	бп	15	9	8	1	1A	с2ГДС	0,90	70	0,03	Насінне шт. п.	Ia	1	ПРОЧИСТКА інтенсивність-20%
26	1,5	6сз2бп2ос+дз ПІДЛІСОК КУЛ, середньої густоти	1	сз	55	25	26	5	1A	с2ГДС	0,60	300	0,45	Насінне пр. п.	IIIa	3	ПРИБ. ЗАХАРАЩЕНІ інтенсивність-5%
РАЗОМ ПО КАТЕГОРІЇ ЛІСУ																	
РАЗОМ ПО КВАРТАЛУ 73,9																	

Мезинський національний природний парк Хотинське ПОНДВ Зона регульованої рекреації

квартал 14

Виділ, підвиділ	Площа, га	Характеристика деревостанів, підросту, підліску, не вкритих лісовою рослинністю і нелісових земель, додаткові відомості	ярус	Елемент лісу	вік, років	Висота, м	Діаметр, см	Група віку	Клас бонітету	Тип лісу (ТЛУ)	Повнота	Запас (м3)		Походження	Тип ландшафту	Клас естетичної оцінки	Господарський захід
												на 1 га	на виділі, тис				
ЛІСОВІ КУЛЬТУРИ																	
1	12,9	10СЗ ПІДЛІСОК лщ,бзч середньої густоти ділянка порізана дрібними ярами виділ перетинає газогін середнього тиску	1	СЗ	55	19	19	5	1	С2ГДС	0,80	280	3,61	Насіннєве шт. п.	Іа	1	
ЛІСОВІ КУЛЬТУРИ																	
2	7,4	5д34АКБ1СЗ+БП (БП,СЗ,АКБ-природного насіннєвого походження) СХИЛ пд експозиції 20грд ділянка порізана дрібними ярами повнота нерівномірна	1	ДЗ	45	12	11	3	3	С2ГДС	0,70	70	0,52	Насіннєве шт. п.	Іа	1	
ЛІСОВІ КУЛЬТУРИ																	
3	3,9	10СЗ ПІДЛІСОК БЗЧ,лщ рідкий	1	СЗ	50	20	20	5	1А	С2ГДС	0,80	310	1,21	Насіннєве шт. п.	Іа	1	
ЛІСОВІ КУЛЬТУРИ																	
4	4,4	6д32БП2АКБ+ВРБ+КЛЯ (БП,ВРБ,КЛЯ,АКБ-природного насіннєвого походження) ПІДЛІСОК лщ середньої густоти СХИЛ пд-ЗХ експозиції 20грд	1	ДЗ	45	14	13	3	2	С2ГДС	0,60	90	0,4	Насіннєве шт. п.	Іа	3	
ЛІСОВІ КУЛЬТУРИ																	
5	2,4	8д32БП (БП-природного насіннєвого походження) ділянка порізана дрібними ярами повнота нерівномірна	1	ДЗ	45	15	14	3	2	С2ГДС	0,60	90	0,22	Насіннєве шт. п.	Іа	3	
6	2,4	10БП+ОС	1	БП	55	19	18	5	1	С2ГДС	0,60	140	0,34	Насіннєве пр. п.	Іа	3	

Мезинський національний природний парк Хотинське ПОНДВ Зона регульованої рекреації

квартал 14

Виділ, підвиділ	Площа, га	Характеристика деревостанів, підросту, підліску, не вкритих лісовою рослинністю і нелісових земель, додаткові відомості	ярус	Елемент лісу	вік, років	Висота, м	Діаметр, см	Група віку	Клас бонітету	Тип лісу (ТЛУ)	Повнота	Запас (м3)		Походження	Тип ланд- шафту	Клас есте- тичної оцінки	Господарський захід
												на 1 га	на виділі , тис				
7	0,5	5АКБ5Кля ПІДЛІСОК лщ ПОКРИВ різнотравно-злаковий СХИЛ 5грд	1	АКБ	10	4	10	3	2	С2ГДС	0,60	10		Насінневе пр. п.	Іа	3	
8	6,9	5ДЗ4АКБ1БП ПІДРІСТ АКБ,КЛГ	1	ДЗ	25	10	12	3	3	С2ГДС	1,00	80	0,55	Насінневе пр. п.	Іа	3	ПРОРІДЖЕННЯ інтенсивність-15%
9	3,2	10БП СХИЛ балки 20грд крізь виділ проходить лінія газогону	1	БП	50	20	20	5	1	С2ГДС	0,60	140	0,45	Насінневе пр. п.	Іа	3	
9.1	5,4	10БП СХИЛ балки 20грд крізь виділ проходить лінія газогону	1	БП	50	20	20	5	1	С2ГДС	0,60	140	1,03	Насінневе пр. п.	Іа	3	
10	8,2	10БП ПІДЛІСОК лщ ПОКРИВ різнотравно-злаковий	1	БП	50	19	20	5	1	С2ГДС	0,80	190	1,56	Насінневе пр. п.	Іа	3	
11	2,4	10БП ПІДЛІСОК лщ ПОКРИВ різнотравно-злаковий	1	БП	50	20	20	5	1	С2ГДС	0,50	120	0,29	Насінневе пр. п.	Іа	3	
12	1,0	4ДЗ4БП2ОС+кля ПІДЛІСОК лщ ПОКРИВ різнотравно-злаковий	1	ДЗ	30	10	12	3	2	С2ГДС	0,70	90	0,09	Насінневе пр. п.	Іа	3	
13	2,6	10БП+ОС+ЛПШ+кля ПІДЛІСОК лщ ПОКРИВ різнотравно-злаковий	1	БП	45	19	20	5	2	С2ГДС	0,70	120	0,31	Насінневе пр. п.	Іа	3	

Мезинський національний природний парк Хотинське ПОНДВ Зона регульованої рекреації

квартал 14

Виділ, підвиділ	Площа, га	Характеристика деревостанів, підросту, підліску, не вкритих лісовою рослинністю і нелісових земель, додаткові відомості	ярус	Елемент лісу	вік, років	Висота, м	Діаметр, см	Група віку	Клас бонітету	Тип лісу (ТЛУ)	Повнота	Запас (м3)		Походження	Тип ланд- шафту	Клас есте- тичної оцінки	Господарський захід
												на 1 га	на виділі , тис				

ЛІСОВІ КУЛЬТУРИ

14	0,2	10дз	1	дз	30	10	12	5	2	с2Гдс	0,70	90	0,02	Насінневе шт. п.	Іа	3	
----	-----	------	---	----	----	----	----	---	---	-------	------	----	------	------------------	----	---	--

ЛІСОВІ КУЛЬТУРИ

14.1	0,2	10дз	1	дз	30	10	12	5	2	с2Гдс	0,70	90	0,02	Насінневе шт. п.	Іа	3	
------	-----	------	---	----	----	----	----	---	---	-------	------	----	------	------------------	----	---	--

Разом по категорії лісу

Разом по кварталу **64**

Мезинський національний природний парк Хотинське ПОНДВ Зона регульованої рекреації

квартал 15

Виділ, підвиділ	Площа, га	Характеристика деревостанів, підросту, підліску, не вкритих лісовою рослинністю і нелісових земель, додаткові відомості	ярус	Елемент лісу	вік, років	Висота, м	Діаметр, см	Група віку	Клас бонітету	Тип лісу (ТЛУ)	Повнота	Запас (м3)		Походження	Тип ланд- шафту	Клас есте- тичної оцінки	Господарський захід
												на 1 га	на виділі , тис				
1	1,9	9БП1СЗ+ЛПШ+ВЛЧ ПІДЛІСОК лщ, рідкий СХИЛ ПН-ЗХ експозиції 20 грд	1	БП	50	17	18	5	2	С2ГДС	0,60	120	0,23	Вегет. парост. п.	Іа	1	
2	1,9	ГАЛЯВИНА поод.БП ПОКРИВ різнотравно-злаковий							1А	С2ГДС					Іа	1	створення ЛК РТК 6
3	7,0	6БПЗВЛЧ1СЗ ПІДЛІСОК лщ, рідкий СХИЛ ПН-СХ експозиції 25грд	1	БП	45	18	18	3	1	С2ГДС	0,50	110	0,77	Вегет. парост. п.	Іа	3	
4	6,1	9БП1СЗ+ОС+ЛПШ ПІДЛІСОК лщ, рідкий СХИЛ ПН-ЗХ експозиції 15 грд	1	БП	50	17	18	5	2	С2ГДС	0,60	120	0,73	Вегет. парост. п.	Іа	1	
5	0,4	ГАЛЯВИНА СХИЛ ЗХ експозиції 20 грд ПОКРИВ різнотравно-злаковий							1А	С2ГДС					Іа	1	
6	4,7	5СЗЗБП2АКБ СХИЛ ЗХ експозиції 20 грд повнота нерівномірна ділянка порізана дрібними ярами на ділянці дрібні галявини склад нерівномірний	1	СЗ	45	21	20	2	1А	С2ГДС	0,50	200	0,94	Насінневе пр. п.	Іа	1	
7	4,0	ГАЛЯВИНА СХИЛ ЗХ експозиції 20 грд ПОКРИВ різнотравно-злаковий							1А	С2ГДС					Іа	1	створення ЛК РТК 1

Мезинський національний природний парк Хотинське ПОНДВ Зона регульованої рекреації

квартал 15

Виділ, підвиділ	Площа, га	Характеристика деревостанів, підросту, підліску, не вкритих лісовою рослинністю і нелісових земель, додаткові відомості	ярус	Елемент лісу	вік, років	Висота, м	Діаметр, см	Група віку	Клас бонітету	Тип лісу (ТЛУ)	Повнота	Запас (м3)		Походження	Тип ландшафту	Клас естетичної оцінки	Господарський захід
												на 1 га	на виділі, тис				
8	1,7	7С32БП1ОС СХИЛ ЗХ експозиції 20 грд ділянка порізана дрібними ярами на ділянці дрібні галявини	1	СЗ	45	21	20	2	1А	С2ГДС	5,00	200	0,34	Насінневе пр. п.	Іа	3	
9	4,2	4БП4АКБ1С31ОС СХИЛ ЗХ експозиції 20 грд ділянка порізана дрібними ярами на ділянці дрібні галявини	1	БП	50	17	18	5	2	С2ГДС	7,00	140	0,59	Верет. парост. п.	Іа	3	
10	0,2	ЛІСОВІ КУЛЬТУРИ 9С31БП (БП-природного насінневого походження) СХИЛ ЗХ експозиції 10 грд	1	СЗ	45	20	20	3	1А	С2ГДС	0,70	310	0,06	Насінневе шт. п.	Іа	1	
11	0,2	ЛІСОВІ КУЛЬТУРИ 10СЗ	1	СЗ	40	19	18	3	1А	С2ГДС	0,60	240	0,05	Насінневе шт. п.	Іа	1	
12	8,7	4С33ОС2БП1ЛПШ+ГРШ ПІДЛІСОК лщ, середньої густоти СХИЛ ПН-СХ експозиції 30 грд повнота нерівномірна ділянка порізана дрібними ярами	1	СЗ	60	18	20	4	1А	С2ГДС	0,50	200	1,74	Насінневе пр. п.	Іа	3	
13	0,3	ЛІСОВІ КУЛЬТУРИ 10СЗ	1	СЗ	40	19	18	3	1А	С2ГДС	0,70	280	0,08	Насінневе шт. п.	Іа	1	
14	1,3	5БП3С32ОС+АКБ ПІДЛІСОК лщ, середньої густоти СХИЛ ПД-СЗ експозиції 40 грд повнота нерівномірна ділянка порізана дрібними ярами	1	БП	50	17	18	4	2	С2ГДС	0,50	100	0,13	Верет. парост. п.	Іа	3	

Мезинський національний природний парк Хотинське ПОНДВ Зона регульованої рекреації

квартал 15

Виділ, підвиділ	Площа, га	Характеристика деревостанів, підросту, підліску, не вкритих лісовою рослинністю і нелісових земель, додаткові відомості	ярус	Елемент лісу	вік, років	Висота, м	Діаметр, см	Група віку	Клас бонітету	Тип лісу (ТЛУ)	Повнота	Запас (м3)		Походження	Тип ландшафту	Клас естетичної оцінки	Господарський захід
												на 1 га	на виділі, тис				
15	4,7	50СЗБП2СЗ+АКБ+ВЗГ ПІДЛІСОК лщ, середньої густоти СХИЛ ПН-ЗХ експозиції 33 грд ділянка порізана дрібними ярами	1	ос	45	20	20	8	1	С2ГДС	0,60	240	1,13	Веget. парост. п.	Іа	3	
16	4,1	5БП5АКБ+ОС+СЗ СХИЛ СХ експозиції 30 грд повнота нерівномірна склад нерівномірний ділянка порізана дрібними ярами	1	БП	45	15	16	4	2	С2ГДС	0,60	110	0,45	Веget. парост. п.	Іа	3	
17	2,8	7АКБЗБП СХИЛ СХ експозиції 35 грд ділянка порізана дрібними ярами склад нерівномірний	1	АКБ	45	19	24	8	1А	С2ГДС	0,60	130	0,36	Веget. парост. п.	Іа	3	
18	1,7	ГАЛЯВИНА СХИЛ ПД-СЗ експозиції 20 грд ПОКРИВ різнотравно-злаковий							1А	С2ГДС					Іа	1	створення ЛК РТК 1
19	0,9	5СЗ4БП1АКБ СХИЛ ПД-СХ експозиції 30 грд повнота нерівномірна ділянка порізана дрібними ярами на ділянці дрібні галявини	1	СЗ	40	19	18	3	1А	С2ГДС	0,40	140	0,13	Насінневе пр. п.	Іа	3	ПРИБ.ЗАХАРАЩЕНОСТІ інтенсивність-3%
20	7,8	ГАЛЯВИНА ПОКРИВ різнотравно-злаковий							1А	С2ГДС					Іа	1	створення ЛК РТК 6
21	1,5	8АКБ1БП1ВЗГ СХИЛ ПД-СХ експозиції 25 грд ділянка порізана дрібними ярами	1	АКБ	35	10	10	8	2	С2ГДС	0,70	60	0,09	Веget. парост. п.	Іа	3	

Мезинський національний природний парк Хотинське ПОНДВ Зона регульованої рекреації

квартал 15

Виділ, підвиділ	Площа, га	Характеристика деревостанів, підросту, підліску, не вкритих лісовою рослинністю і нелісових земель, додаткові відомості	ярус	Елемент лісу	вік, років	Висота, м	Діаметр, см	Група віку	Клас бонітету	Тип лісу (ТЛУ)	Повнота	Запас (м3)		Походження	Тип ланд-шафту	Клас естетичної оцінки	Господарський захід
												на 1 га	на виділі, тис				
22	0,4	ГАЛЯВИНА ПОКРИВ різнотравно-злаковий СХИЛ СХ експозиції, 20 грд							1А	С2ГДС					Іа	1	
23	6,0	9АКБ1ВЗГ+СЗ+КЛЯ ПІДЛІСОК БЗЧ рідкий СХИЛ ПД-СХ експозиції 25 грд повнота нерівномірна ділянка порізана дрібними ярами	1	АКБ	45	14	14	8	1	С2ГДС	0,70	110	0,66	Вегет. парост. п.	Іа	3	ПРИБ.ЗАХАРАЩЕНОСТІ інтенсивність-3%
24	3,5	ЛІСОВІ КУЛЬТУРИ 6СЗ1АКБ3СЗ+БП (АКБ,СЗ,БП-природного походження) СХИЛ ПН-ЗХ експозиції, 25грд повнота нерівномірна	1	СЗ	45	20	20	3	1А	С2ГДС	0,70	310	1,08	Насінневе шт. п.	Іа	3	
25	1,3	9АКБ1СЗ СХИЛ ПД-СХ експозиції 40 грд ділянка порізана дрібними ярами	1	АКБ	35	10	10	7	2	С2ГДС	0,70	60	0,08	Вегет. парост. п.	Іа	3	
26	1,5	9СЗ1АКБ+ОС ПІДЛІСОК КУЛ. ГОЗ,рідко СХИЛ ПН-ЗХ експозиції 25 грд ділянка порізана дрібними ярами	1	СЗ	55	23	26	5	1А	С2ГДС	0,50	250	0,38	Насінневе пр. п.	Іа	3	
27	0,8	7АКБ2СЗ1БП СХИЛ ПН-СХ експозиції 45 грд	1	АКБ	30	13	10	7	1	С2ГДС	0,40	45	0,04	Вегет. парост. п.	Іа	3	
28	1,7	ЛІСОВІ КУЛЬТУРИ 10СЗ СХИЛ ПН-ЗХ експозиції 7 гдр повнота нерівномірна	1	СЗ	40	19	18	3	1А	С2ГДС	0,70	280	0,48	Насінневе шт. п.	Іа	1	ПРИБ.ЗАХАРАЩЕНОСТІ інтенсивність-5%

Мезинський національний природний парк Хотинське ПОНДВ Зона регульованої рекреації

квартал 15

Виділ, підвиділ	Площа, га	Характеристика деревостанів, підросту, підліску, не вкритих лісовою рослинністю і нелісових земель, додаткові відомості	ярус	Елемент лісу	вік, років	Висота, м	Діаметр, см	Група віку	Клас бонітету	Тип лісу (ТЛУ)	Повнота	Запас (м3)		Походження	Тип ландшафту	Клас естетичної оцінки	Господарський захід
												на 1 га	на виділі, тис				
29	1,0	ГАЛЯВИНА ПОКРИВ різнотравно-злаковий СХИЛ СХ експозиції 10 грд							1А	С2ГДС					Іа	1	
30	0,8	4АКБ1С31БП2АКБ1С31ТЧ СХИЛ ПН-СХ експозиції 45 грд повнота нерівномірна ділянка порізана дрібними ярами	1	АКБ	35	10	10	7	2	С2ГДС	0,70	60	0,05	Верет. парост. п.	Іа	1	
31	1,5	ГАЛЯВИНА ПОКРИВ різнотравно-злаковий СХИЛ ЗХ експозиції 18 грд							1А	С2ГДС					Іа	1	створення ЛК РТК 6
32	1,7	ЛІСОВІ КУЛЬТУРИ 8БП2АКБ СХИЛ ПД-СХ експозиції 20 грд	1	БП	40	19	18	5	1А	С2ГДС	0,50	120	0,2	Насіннєве шт. п.	Іа	1	ПРИБ.ЗАХАРАЩЕНОСТІ інтенсивність-5%
33	1,1	ЛІСОВІ КУЛЬТУРИ 4С31ОС1БП2С31ОС1АКБ СХИЛ ПД-СХ експозиції 35 грд	1	СЗ	55	24	26	5	1А	С2ГДС	0,50	250	0,28	Насіннєве шт. п.			
34	1,9	ЛІСОВІ КУЛЬТУРИ 7С3ЗС3+ОС+АКБ Ос, АКБ - природного насіннєвого походження ПІДРІСТ 10СЗ СХИЛ СХ експозиції 15 грд	1	СЗ	40	18	18	3	1А	С2ГДС	0,40	160	0,3	Насіннєве шт. п.	Іа	1	
35	1,1	ЛІСОВІ КУЛЬТУРИ 10СЗ+АКБ АКБ - природного насіннєвого походження СХИЛ ПД-ЗХ експозиції 8 грд	1	СЗ	40	18	20	3	1А	С2ГДС	0,70	280	0,31	Насіннєве шт. п.	Іа	1	

Мезинський національний природний парк Хотинське ПОНДВ Зона регульованої рекреації

квартал 15

Виділ, підвиділ	Площа, га	Характеристика деревостанів, підросту, підліску, не вкритих лісовою рослинністю і нелісових земель, додаткові відомості	ярус	Елемент лісу	вік, років	Висота, м	Діаметр, см	Група віку	Клас бонітету	Тип лісу (ТЛУ)	Повнота	Запас (м3)		Походження	Тип ланд- шафту	Клас есте- тичної оцінки	Господарський захід
												на 1 га	на виділі , тис				
36	3,5	6АКБ2АКБ1СЗ1ВЗГ+БП СХИЛ ПН-ЗХ експозиції 30 грд ділянка поріzana дрібними ярами	1	АКБ	35	10	10	7	2	С2ГДС	0,70	60	0,21	Веget. парост. п.	Іа	3	
37	4,2	ЛІСОВІ КУЛЬТУРИ 10СЗ+ДЗ+БП+ОС ДЗ, БП, ОС - природного насінневого походження СХИЛ ПН експозиції 25 грд	1	СЗ	40	18	20	3	1А	С2ГДС	0,60	240	1,01	Насінневе шт. п.	Іа	3	
38	2,7	7АКБ1ВЗГ1БП1ТЧ+кля+о СХИЛ СХ експозиції 35 грд ділянка поріzana дрібними ярами	1	АКБ	40	12	12	8	2	С2ГДС	0,60	70	0,19	Веget. парост. п.	Іа	3	
39	2,6	4БП2ОС2ВЗГ2АКБ+ТБ+ТЧ СХИЛ ПН-ЗХ експозиції 40 грд ділянка поріzana дрібними ярами	1	БП	50	17	18	5	2	С2ГДС	0,60	160	0,42	Веget. парост. п.	Іа	3	
40	0,4	7БПЗСЗ	1	БП	5	2	2	1	1А	С2ГДС	0,70	5		Насінневе пр. п.	Іа	1	
41	0,2																
РАЗОМ ПО КАТЕГОРІЇ ЛІСУ																	
РАЗОМ ПО КВАРТАЛУ 104																	

Мезинський національний природний парк Хотинське ПОНДВ Зона регульованої рекреації

квартал 16

Виділ, підвиділ	Площа, га	Характеристика деревостанів, підросту, підліску, не вкритих лісовою рослинністю і нелісових земель, додаткові відомості	ярус	Елемент лісу	вік, років	Висота, м	Діаметр, см	Група віку	Клас бонітету	Тип лісу (ТЛУ)	Повнота	Запас (м3)		Походження	Тип ландшафту	Клас естетичної оцінки	Господарський захід
												на 1 га	на виділі, тис				
1	1,7	5С3ЗАКБ1БП1СЗ+ОС ПІДЛІСОК АМК, рідкий СХИЛ ПН експозиції 20 грд склад нерівномірний	1	СЗ	70	26	32	5	1А	С2ГДС	0,60	240	0,41	Насінневе пр. п.	Іа	2	ПРИБ. ЗАХАРАЩЕНОСТІ інтенсивність-3%
2	1,9	6С31ДЗ2АКБ1ОС+БП ПІДЛІСОК БЗЧ, АКЖ, СХИЛ ПН експозиції 30 грд ділянка порізана дрібними ярами	1	СЗ	70	27	34	5	1А	С2ГДС	0,50	310	0,59	Насінневе пр. п.	Іа	2	
3	3,9	6С3ЗБП1ОС+ВЗГ+АКБ ПІДЛІСОК ЛЩ, рідкий СХИЛ ПД-ЗХ експозиції 40 грд повнота нерівномірна ділянка порізана дрібними ярами склад нерівномірний	1	СЗ	60	22	26	5	1	С2ГДС	0,50	210	0,82	Насінневе пр. п.	Іа	2	
4	1,1	ЛІСОВІ КУЛЬТУРИ 9С31АКБ АКБ - природного насінневого походження	1	СЗ	40	19	22	3	1А	С2ГДС	0,60	240	0,26	Насінневе шт. п.	Іа	1	
5	3,5	6БП1АКБ2АКБ1КЛГ+СЗ СХИЛ ПД-СХ експозиції 25 грд	1	БП	50	17	18	5	2	С2ГДС	0,60	120	0,42	Насінневе пр. п.	Іа	2	
6	3,0	ГАЛЯВИНА поод. БП СХИЛ ПД-СХ експозиції 25 грд ПОКРИВ різнотравно-злаковий							1А	С2ГДС					Іа	1	створення ЛК РТК 1
7	0,4	ЛІСОВІ КУЛЬТУРИ 7С3ЗАКБ+КЛГ+КЛЯ ПІДЛІСОК АКЖ, БЗЧ, СХИЛ ПН-ЗХ експозиції 5 грд	1	СЗ	65	27	38	5	1А	С2ГДС	0,60	340	0,14	Насінневе шт. п.	Іа	1	ПРИБ. ЗАХАРАЩЕНОСТІ інтенсивність-5%

Мезинський національний природний парк Хотинське ПОНДВ Зона регульованої рекреації

квартал 16

Виділ, підвиділ	Площа, га	Характеристика деревостанів, підросту, підліску, не вкритих лісовою рослинністю і нелісових земель, додаткові відомості	ярус	Елемент лісу	вік, років	Висота, м	Діаметр, см	Група віку	Клас бонітету	Тип лісу (ТЛУ)	Повнота	Запас (м3)		Походження	Тип ландшафту	Клас естетичної оцінки	Господарський захід
												на 1 га	на виділі, тис				
8	0,8	6АКБ1БП1С32СЗ ПІДЛІСОК БЗЧ, рідкий СХИЛ ПД-СХ експозиції 30 грд ділянка порізана дрібними ярами	1	АКБ	45	14	16	8	1	С2ГДС	0,70	110	0,09	Веget. парост. п.	Іа	2	
9	2,1	8С32БП ПІДЛІСОК КУЛ, середньої густоти СХИЛ ПД-СХ експозиції 15 грд на ділянці дрібні галявини	1	СЗ	45	20	22	3	1А	С2ГДС	0,70	280	0,59	Насінневе пр. п.	Іа	1	
10	2,7	7С32АКБ1БП+ОС ПІДЛІСОК БЗЧ, лщ, рідкий СХИЛ ПД-СХ експозиції 25 грд ділянка порізана дрібними ярами	1	СЗ	60	26	28	5	1А	С2ГДС	0,60	320	0,86	Насінневе пр. п.	Іа	2	ПРИБ. ЗАХАРАЩЕНОСТІ інтенсивність-3%
11	10,8	ГАЛЯВИНА СХИЛ ПН-СХ експозиції 5 грд ПОКРИВ різнотравно-злаковий							1А	С2ГДС					Іа	1	створення ЛК РТК 6
12	3,2	7БП3СЗ СХИЛ ПН-ЗХ експозиції 20 грд	1	БП	45	22	22	5	1А	С2ГДС	0,50	130	0,42	Веget. парост. п.	Іа	2	
13	1,5	10БП+СЗ СХИЛ СХ експозиції, 20 грд на ділянці дрібні галявини	1	БП	50	19	18	5	1	С2ГДС	0,40	100	0,15	Веget. парост. п.	Іа	2	
14	2,0	ГАЛЯВИНА СХИЛ ПД-ЗХ експозиції 25 грд ПОКРИВ різнотравно-злаковий							1А	С2ГДС					Іа	1	створення ЛК РТК 1
15	0,6	ГАЛЯВИНА ПОКРИВ різнотравно-злаковий							1	С2ГДС					Іа	1	

Мезинський національний природний парк Хотинське ПОНДВ Зона регульованої рекреації

квартал 16

Виділ, підвиділ	Площа, га	Характеристика деревостанів, підросту, підліску, не вкритих лісовою рослинністю і нелісових земель, додаткові відомості	ярус	Елемент лісу	вік, років	Висота, м	Діаметр, см	Група віку	Клас бонітету	Тип лісу (ТЛУ)	Повнота	Запас (м3)		Походження	Тип ландшафту	Клас естетичної оцінки	Господарський захід
												на 1 га	на виділі, тис				
16	0,8	5С35БП СХИЛ ПД-ЗХ експозиції 30 грд	1	СЗ	45	20	24	3	1А	С2ГДС	0,40	160	0,13	Насінневе пр. п.	Іа	2	ПРИБ. ЗАХАРАЩЕНОСТІ інтенсивність-3%
17	0,5	ГАЛЯВИНА на ділянці загиблі ЛІСОВІ КУЛЬТУРИ ПОКРИВ різнотравно-злаковий							1А	С2ГДС					Іа	1	
18	3,5	5БП4С31ОС ПІДЛІСОК лщ, середньої густоти СХИЛ ПН-ЗХ експозиції 25 грд	1	БП	45	19	18	5	1	С2ГДС	0,60	130	0,46	Веget. парост. п.	Іа	2	
19	1,4	7С3ЗБП ПІДЛІСОК лщ, середньої густоти СХИЛ ПН-ЗХ експозиції 25 грд	1	СЗ	50	22	24	3	1А	С2ГДС	0,60	270	0,38	Насінневе пр. п.	Іа	2	
20	2,0	9АКБ1СЗ+БП ПІДЛІСОК БЗЧ, АКЖ, рідкий СХИЛ ЗХ експозиції 20 грд повнота нерівномірна	1	АКБ	45	14	14	8	1	С2ГДС	0,60	90	0,18	Веget. парост. п.	Іа	2	
21	1,0	7С3ЗБП СХИЛ ЗХ експозиції 20 грд	1	СЗ	45	17	18	3	1	С2ГДС	0,60	190	0,19	Насінневе пр. п.	Іа	2	
22	0,4	ГАЛЯВИНА ПОКРИВ різнотравно-злаковий СХИЛ ЗХ експозиції 20 грд							1А	С2ГДС					Іа	1	
23	12,5	ЛІСОВІ КУЛЬТУРИ 5С3ЗАКБ1ОС1БП+ДЗ (АКБ, ОС, БП, ДЗ- природного насінневого походження) ПІДЛІСОК БЗЧ, лщ, АКЖ середньої густоти СХИЛ ПН-ЗХ експозиції 20 грд ділянка порізана дрібними ярами	1	СЗ	75	28	34	6	1А	С2ГДС	0,50	310	3,88	Насінневе шт. п.	Іа	2	ВСП інтенсивність-5%

Мезинський національний природний парк Хотинське ПОНДВ Зона регульованої рекреації

квартал 16

Виділ, підвиділ	Площа, га	Характеристика деревостанів, підросту, підліску, не вкритих лісовою рослинністю і нелісових земель, додаткові відомості	ярус	Елемент лісу	вік, років	Висота, м	Діаметр, см	Група віку	Клас бонітету	Тип лісу (ТЛУ)	Повнота	Запас (м3)		Походження	Тип ландшафту	Клас естетичної оцінки	Господарський захід
												на 1 га	на виділі, тис				
24	8,2	6С34АКБ+СЗ+БП+ВЗГ ПІДЛІСОК АКЖ,БЗЧ,ГУСТИЙ СХИЛ ПН-СХ експозиції 25 грд повнота нерівномірна ділянка поріzana дрібними ярами	1	СЗ	75	22	38	6	1А	С2ГДС	0,40	250	2,05	Насінневе шт. п.	Іа	2	ВСП інтенсивність-5%
25	8,2	4С32БП1АКБ3СЗ ПІДЛІСОК лщ,середньої густоти СХИЛ ПН експозиції 20 грд повнота нерівномірна ділянка поріzana дрібними ярами на ділянці дрібні галявини	1	СЗ	50	22	24	3	1А	С2ГДС	0,50	220	1,8	Насінневе пр. п.	Іа	2	
26	0,9	ГАЛЯВИНА СХИЛ ПД-ЗХ експозиції 20 грд							1А	С2ГДС					Іа	1	
27	0,7	9АКБ1ДЗ+СЗ ПІДЛІСОК БЗЧ,АМК,АКЖ - густий СХИЛ ПН експозиції 20 грд ділянка поріzana дрібними ярами повнота нерівномірна	1	АКБ	50	15	16	8	1	С2ГДС	0,60	100	0,07	Вегет. парост. п.	Іа	1	ВСП інтенсивність-9%
28	11,1	6С320С1БП1ДЗ+АКБ ПІДЛІСОК лщ,рідкий СХИЛ ПН-СХ експозиції 20 грд повнота нерівномірна ділянка поріzana дрібними ярами	1	СЗ	55	25	28	5	1А	С2ГДС	0,50	250	2,78	Насінневе пр. п.	Іа	2	
29	1,9	8АКБ1ДЗ1СЗ+КЛГ+КЛЯ ПІДЛІСОК БЗЧ,АКЖ,АМК густий СХИЛ ПН експозиції 10 грд	1	АКБ	45	14	14	8	1	С2ГДС	0,50	80	0,15	Вегет. парост. п.	Іа	1	

Мезинський національний природний парк Хотинське ПОНДВ Зона регульованої рекреації

квартал 16

Виділ, підвиділ	Площа, га	Характеристика деревостанів, підросту, підліску, не вкритих лісовою рослинністю і нелісових земель, додаткові відомості	ярус	Елемент лісу	вік, років	Висота, м	Діаметр, см	Група віку	Клас бонітету	Тип лісу (ТЛУ)	Повнота	Запас (м3)		Походження	Тип ландшафту	Клас естетичної оцінки	Господарський захід
												на 1 га	на виділі, тис				
30	2,5	6СЗЗБП10С+АКБ+ВЗГ ПІДЛІСОК КУЛ,ЛЩ,рідкий СХИЛ ЗХ експозиції 30 грд ділянка порізана дрібними ярами	1	СЗ	45	20	22	3	1А	С2ГДС	0,50	200	0,5	Насінневе пр. п.	Іа	2	
31	1,0	9СЗ1АКБ ЛІСОВІ КУЛЬТУРИ	1	СЗ	55	24	26	5	1А	С2ГДС	0,40	210	0,21	Насінневе шт. п.	Іа	1	
32	5,2	8АКБ1ДЗ1СЗ+ВЗГ ПІДЛІСОК БЗЧ,АКЖ,густий СХИЛ ПН-ЗХ експозиції 15 грд ділянка порізана дрібними ярами	1	АКБ	40	11	12	8	2	С2ГДС	0,50	45	0,23	Вегет. парост. п.	Іа	1	
33	2,4	8АКБ2СЗ+ВРЛ ПІДЛІСОК БП,середньої густоти СХИЛ ПН експозиції 20 грд ділянка порізана дрібними ярами	1	АКБ	45	14	14	8	1	С2ГДС	0,60	90	0,22	Вегет. парост. п.	Іа	2	
34	4,8	4ДЗЗСЗ3АКБ+ВЗГ+кля (АКБ,ВЗГ,кля- природного насінневого походження) ПІДЛІСОК БЗЧ,АКЖ,густий СХИЛ ПН експозиції 25 грд ділянка порізана дрібними ярами	1	ДЗ	75	21	28	5	3	С2ГДС	0,50	110	0,53	Насінневе шт. п.	Іа	1	
35	1,2	7АКБ2СЗ1ДЗ+кля ПІДЛІСОК БЗЧ,АКЖ,рідкий СХИЛ СХ експозиції 15 грд	1	АКБ	40	12	12	8	2	С2ГДС	0,50	45	0,05	Вегет. парост. п.	Іа	1	
36	0,9	10ДЗ ЛІСОВІ КУЛЬТУРИ СХИЛ ПН-ЗХ експозиції 10 грд	1	ДЗ	25	11	12	2	2	С3ГДС	0,60	50	0,04	Насінневе шт. п.	За	1	

Мезинський національний природний парк Хотинське ПОНДВ Зона регульованої рекреації

квартал 16

Виділ, підвиділ	Площа, га	Характеристика деревостанів, підросту, підліску, не вкритих лісовою рослинністю і нелісових земель, додаткові відомості	ярус	Елемент лісу	вік, років	Висота, м	Діаметр, см	Група віку	Клас бонітету	Тип лісу (ТЛУ)	Повнота	Запас (м3)		Походження	Тип ланд- шафту	Клас есте- тичної оцінки	Господарський захід
												на 1 га	на виділі , тис				
37	1,5	ПАСОВИЩЕ Суходільне, середньої якості СХИЛ ПН-СХ експозиції 10 грд							1	С2ГДС					3а	1	
38	0,1	ПАСОВИЩЕ Суходільне, середньої якості СХИЛ ПН експозиції 9 грд							1	С2ГДС					3а	1	
39	0,1	Грунтова Дорога															
		РАЗОМ ПО КАТЕГОРІЇ ЛІСУ РАЗОМ ПО КВАРТАЛУ 112															

Мезинський національний природний парк Хотинське ПОНДВ Зона регульованої рекреації

квартал 17

Виділ, підвиділ	Площа, га	Характеристика деревостанів, підросту, підліску, не вкритих лісовою рослинністю і нелісових земель, додаткові відомості	ярус	Елемент лісу	вік, років	Висота, м	Діаметр, см	Група віку	Клас бонітету	Тип лісу (ТЛУ)	Повнота	Запас (м3)		Походження	Тип ланд- шафту	Клас есте- тичної оцінки	Господарський захід
												на 1 га	на виділі , тис				
1	3,5	40С3АКБ1ВЗГ1С31БП+кл; ПІДЛІСОК БЗЧ,рідкий СХИЛ ПН-СХ експозиції 30грд ділянка поріzana дрібними ярами ділянка лісу на ярах	1	ос	40	19	17	6	1	С2ГДС	0,60	210	0,74	Веget. парост. п.	Іа	3	
2	1,3	7АКБ3ВЗГ+дз ПІДЛІСОК БЗЧ,середньої густоти СХИЛ ПД експозиції 30грд насадження медонос	1	АКБ	40	14	14	8	1	С2ГДС	0,70	80	0,1	Веget. парост. п.	Іа	3	
3	1,6	4С3ЗАКБ3ВЗГ ПІДЛІСОК АМК,АКЖ,рідкий СХИЛ ПД-ЗХ експозиції 30грд повнота нерівномірна ділянка поріzana дрібними ярами ділянка лісу на ярах	1	СЗ	45	19	19	5	1А	С2ГДС	0,60	230	0,37	Насінневе пр. п.	Іа	3	
4	2,4	7АКБ3ВЗГ+ТЬ+ос ПІДЛІСОК БЗЧ,рідкий СХИЛ ПД-СХ експозиції 20грд насадження медонос	1	АКБ	40	14	16	8	2	С2ГДС	0,70	60	0,14	Веget. парост. п.	Іа	3	
5	3,1	3С32ВЗГ1ДЗ1ТЧ2АКБ1БП СХИЛ ПД-ЗХ експозиції 30грд ділянка поріzana дрібними ярами на ділянці дрібні галявини ділянка лісу на ярах	1	СЗ	60	23	22	5	1	С2ГДС	0,30	120	0,37	Насінневе пр. п.	Іа	3	

Мезинський національний природний парк Хотинське ПОНДВ Зона регульованої рекреації

квартал 17

Виділ, підвиділ	Площа, га	Характеристика деревостанів, підросту, підліску, не вкритих лісовою рослинністю і нелісових земель, додаткові відомості	ярус	Елемент лісу	вік, років	Висота, м	Діаметр, см	Група віку	Клас бонітету	Тип лісу (ТЛУ)	Повнота	Запас (м3)		Походження	Тип ландшафту	Клас естетичної оцінки	Господарський захід
												на 1 га	на виділі, тис				
6	1,0	40С2С32ВЗГ2БП+АКБ ПІДЛІСОК БРС, рідкий СХИЛ ПН експозиції 25грд ділянка лісу на ярах	1	ос	40	17	16	6	1	С2ГДС	0,40	150	0,14	Веget. парост. п.	Ia	3	РУБКА РЕКОНСТРУКТИВНА інтенсивність-10% створення ЛК РТК 4
7	4,0	8АКБ2ВЗГ ПІДЛІСОК БЗЧ, середньої густоти СХИЛ ПН-СХ експозиції 30грд повнота нерівномірна ділянка порізана дрібними ярами насадження медонос	1	АКБ	40	14	14	8	2	С2ГДС	0,50	40	0,16	Веget. парост. п.	Ia	3	
8	11,8	ГАЛЯВИНА СХИЛ ПН-СХ експозиції 18грд ПОКРИВ різнотравно-злаковий							1А	С2ГДС					IIIa	3	створення ЛК РТК 3
9	3,5	ГАЛЯВИНА СХИЛ ПД-ЗХ експозиції 20грд ділянка порізана дрібними ярами ПОКРИВ різнотравно-злаковий							1А	С2ГДС					IIIa	3	створення ЛК РТК 3
10	0,8	ЛІСОВІ КУЛЬТУРИ 5С34АКБ1БП (АКБ-природного походження) СХИЛ ПД експозиції 20грд	1	сз	40	18	20	5	1	С2ГДС	0,60	120	0,1	Насінне шт. п.	Ia	3	
11	2,1	30С2Кля1АКБ1ВЗГ1С32Т1 ПІДЛІСОК лщ, рідкий СХИЛ ПД експозиції 40грд повнота нерівномірна ділянка порізана дрібними ярами	1	ос	40	18	16	6	1	С2ГДС	0,50	150	0,32	Веget. парост. п.	Ia	3	

Мезинський національний природний парк Хотинське ПОНДВ Зона регульованої рекреації

квартал 17

Виділ, підрвиділ	Площа, га	Характеристика деревостанів, підросту, підліску, не вкритих лісовою рослинністю і нелісових земель, додаткові відомості	ярус	Елемент лісу	вік, років	Висота, м	Діаметр, см	Група віку	Клас бонітету	Тип лісу (ТЛУ)	Повнота	Запас (м3)		Походження	Тип ландшафту	Клас естетичної оцінки	Господарський захід
												на 1 га	на виділі, тис				
12	5,6	ГАЛЯВИНА СХИЛ ПД-ЗХ експозиції 25грд ПОКРИВ різнотравно-злаковий ділянка порізана дрібними ярами							1А	С2ГДС					IIIa	3	створення ЛК РТК 3
13	1,8	6АКБ2КЛЯ2ВЗГ+КЛЯ+ДЗ СХИЛ ПД-ЗХ експозиції 25грд повнота нерівномірна ділянка порізана дрібними ярами склад нерівномірний насадження медонос	1	АКБ	35	12	14	8	2	С2ГДС	0,30	25	0,04	Вегет. парост. п.	Ia	3	
14	9,4	9АКБ1ОС+СЗ+БП+ВЗГ ПІДЛІСОК АКЖ,СЗ,рідкий СХИЛ ПД-СХ експозиції 25грд ділянка порізана дрібними ярами насадження медонос	1	АКБ	35	12	14	8	2	С2ГДС	0,70	50	0,47	Вегет. парост. п.	Ia	3	
15	4,0	ГАЛЯВИНА ПОКРИВ різнотравно-злаковий							1	С2ГДС					IIIa	3	створення ЛК РТК 6
16	5,0	7АКБ1ВЗГ1БП1СЗ+ОС СХИЛ ПН експозиції 25грд ділянка порізана дрібними ярами насадження медонос	1	АКБ	40	12	14	8	2	С2ГДС	0,70	50	0,25	Вегет. парост. п.	Ia	3	

Мезинський національний природний парк Хотинське ПОНДВ Зона регульованої рекреації

квартал 17

Виділ, підвиділ	Площа, га	Характеристика деревостанів, підросту, підліску, не вкритих лісовою рослинністю і нелісових земель, додаткові відомості	ярус	Елемент лісу	вік, років	Висота, м	Діаметр, см	Група віку	Клас бонітету	Тип лісу (ТЛУ)	Повнота	Запас (м3)		Походження	Тип ландшафту	Клас естетичної оцінки	Господарський захід
												на 1 га	на виділі, тис				
17	2,6	6АКБ2С32БП СХИЛ ПН-ЗХ експозиції 20грд ділянка поріzana дрібними ярами насадження медонос	1	АКБ	35	12	14	8	2	С2ГДС	0,50	50	0,13	Веget. парост. п.	Ia	3	
18	4,3	7АКБ3ЛПШ (ЛПШ-природного насінневого походження) насадження медонос	1	АКБ	40	12	16	8	1А	С2ГДС	0,70	140	0,6	Насінневе шт. п.	Ia	3	
19	7,5	4С32В3Г4АКБ+ДЗ+ЛПШ ПІДЛІСОК БЗЧ,КУЛ, СХИЛ ПД експозиції 30грд повнота нерівномірна ділянка поріzana дрібними ярами на ділянці дрібні галявини склад нерівномірний ділянка лісу на ярах	1	СЗ	55	22	21	5	1А	С2ГДС	0,40	170	1,27	Насінневе пр. п.	Ia	3	
20	1,0	8АКБ1С31В3Г СХИЛ ПД експозиції 20 грд насадження медонос	1	АКБ	35	12	14	8	2	С2ГДС	0,60	50	0,05	Веget. парост. п.	Ia	3	
21	1,3	ГАЛЯВИНА ПОКРИВ різнотравно-злаковий							1	С3ГДС					IIIa	3	
22	5,3	6ОС2БП1С31Кля ПІДЛІСОК ГОЗ,БЗЧ,рідкий СХИЛ ПН експозиції 40грд повнота нерівномірна на ділянці дрібні галявини	1	ОС	35	17	16	6	1	С2ГДС	0,50	130	0,69	Веget. парост. п.	Ia	3	

Мезинський національний природний парк Хотинське ПОНДВ Зона регульованої рекреації

квартал 17

Виділ, підвиділ	Площа, га	Характеристика деревостанів, підросту, підліску, не вкритих лісовою рослинністю і нелісових земель, додаткові відомості	ярус	Елемент лісу	вік, років	Висота, м	Діаметр, см	Група віку	Клас бонітету	Тип лісу (ТЛУ)	Повнота	Запас (м3)		Походження	Тип ланд- шафту	Клас есте- тичної оцінки	Господарський захід
												на 1 га	на виділі , тис				
23	7,8	4БП1С31ОС2АКБ2АКБ (АКБ-культури) СХИЛ ПД-ЗХ експозиції 30грд повнота нерівномірна на ділянці дрібні галявини склад нерівномірний	1	БП	50	21	18	5	1	С2ГДС	0,30	70	0,55	Вегет. парост. п.	Ia	3	
28	1,3	ГАЛЯВИНА ПОКРИВ різнотравно-злаковий							1	С3ГДС					IIIa	3	створення ЛК РТК 6
		РАЗОМ ПО КАТЕГОРІЇ ЛІСУ РАЗОМ ПО КВАРТАЛУ 92															

Мезинський національний природний парк Хотинське ПОНДВ Зона регульованої рекреації

квартал 18

Виділ, підвиділ	Площа, га	Характеристика деревостанів, підросту, підліску, не вкритих лісовою рослинністю і нелісових земель, додаткові відомості	ярус	Елемент лісу	вік, років	Висота, м	Діаметр, см	Група віку	Клас бонітету	Тип лісу (ТЛУ)	Повнота	Запас (м3)		Походження	Тип ландшафту	Клас естетичної оцінки	Господарський захід
												на 1 га	на виділі, тис				
1	2,6	7АКБ2С31БП+ОС+ВЗГ ПІДЛІСОК БЗЧ, середньої густоти СХИЛ ПД експозиції 35грд повнота нерівномірна ділянка порізана дрібними ярами	1	АКБ	55	15	18	8	1	С2ГДС	0,60	90	0,23	Вегет. парост. п.	Ia	1	
2	1,7	5С3ЗАКБ2СЗ ПІДЛІСОК БЗЧ, рідкий СХИЛ ПД експозиції 20грд повнота нерівномірна	1	СЗ	55	21	24	5	1А	С2ГДС	0,60	260	0,44	Насінневе пр. п.	Ia	1	
3	0,3	ЛІСОВІ КУЛЬТУРИ 8ДЗ1КЛЯ1СЗ+ЯБЛ (кля, сз, ябл- природного походження) СХИЛ СХ експозиції 5грд	1	ДЗ	55	16	17	5	2	С2ГДС	0,50	100	0,03	Насінневе шт. п.	Ia	1	
4	1,3	6С32ОС+БП ПІДРІСТ 10АКБ 10 РОКІВ, висота 6,0 м, 40 тис.шт/га стан задовільний ПІДЛІСОК БЗЧ, ГОЗ, КУЛ середньої густоти СХИЛ ПД експозиції 40грд ділянка лісу на ярах	1	СЗ	80	26	30	5	1А	С2ГДС	0,40	270	0,35	Насінневе пр. п.	Ia	1	
5	0,5	ГАЛЯВИНА ПОКРИВ різнотравно-злаковий							2	СЗГД					IIIa	3	
6	0,7	ЛІСОВІ КУЛЬТУРИ 8С32ДЗ+ОС (ДЗ, ОС-природного походження) ПІДЛІСОК АКЖ, КУЛ середньої густоти СХИЛ ПН експозиції 10грд	1	СЗ	60	25	25	5	1А	С2ГДС	0,60	320	0,22	Насінневе шт. п.	Ia	1	

Мезинський національний природний парк Хотинське ПОНДВ Зона регульованої рекреації

квартал 18

Виділ, підвиділ	Площа, га	Характеристика деревостанів, підросту, підліску, не вкритих лісовою рослинністю і нелісових земель, додаткові відомості	ярус	Елемент лісу	вік, років	Висота, м	Діаметр, см	Група віку	Клас бонітету	Тип лісу (ТЛУ)	Повнота	Запас (м3)		Походження	Тип ланд-шафту	Клас естетичної оцінки	Господарський захід
												на 1 га	на виділі, тис				
7	1,1	10СЗ СХИЛ ПН-СХ експозиції 40грд ділянка поріzana дрібними ярами ділянка лісу на ярах	1	СЗ	80	28	29	5	1А	С2ГДС	0,40	240	0,26	Насінневе пр. п.	Іа	1	
8	5,9	8СЗ1БП10С+ВЗГ ПІДЛІСОК ГОЗ,КУЛ,АМК густий СХИЛ ПН-СХ експозиції 30грд повнота нерівномірна ділянка поріzana дрібними ярами ділянка лісу на ярах	1	СЗ	85	29	31	5	1А	С2ГДС	0,50	340	2,01	Насінневе пр. п.	Іа	1	
9	1,5	10СЗ+АКБ ПІДЛІСОК КУЛ,рідкий СХИЛ ПД-ЗХ експозиції 25грд ділянка лісу на ярах	1	СЗ	75	27	28	5	1А	С2ГДС	0,50	300	0,45	Насінневе пр. п.	Іа	1	
10	1,5	ЛІСОВІ КУЛЬТУРИ 5ДЗ5СЗ+АКБ ПІДЛІСОК АМК,рідкий СХИЛ ПД експозиції 10грд	1	ДЗ	65	22	26	5	1А	С2ГДС	0,80	250	0,38	Насінневе шт. п.	Іа	1	
11	2,5	5СЗ10С1БПЗСЗ+ВЗГ ПІДЛІСОК БЗЧ,рідкий СХИЛ ПД-СХ експозиції 40грд повнота нерівномірна ділянка поріzana дрібними ярами	1	СЗ	75	27	28	5	1А	С2ГДС	0,40	240	0,6	Насінневе пр. п.	Іа	1	
14	9,5	9СЗ1АКБ ПІДЛІСОК БЗЧ,ГОЗ,рідкий СХИЛ ПД експозиції 30грд ділянка поріzana дрібними ярами	1	СЗ	85	25	28	5	1	С2ГДС	0,50	270	2,56	Насінневе пр. п.	Іа	1	

Мезинський національний природний парк Хотинське ПОНДВ Зона регульованої рекреації

квартал 18

Виділ, підвиділ	Площа, га	Характеристика деревостанів, підросту, підліску, не вкритих лісовою рослинністю і нелісових земель, додаткові відомості	ярус	Елемент лісу	вік, років	Висота, м	Діаметр, см	Група віку	Клас бонітету	Тип лісу (ТЛУ)	Повнота	Запас (м3)		Походження	Тип ланд-шафту	Клас естетичної оцінки	Господарський захід
												на 1 га	на виділі, тис				
15	0,7	ГАЛЯВИНА ПОКРИВ різнотравно-злаковий СХИЛ пд експозиції 20грд							1А	С2ГДС					ІІІа	3	
16	0,5	ЛІСОВІ КУЛЬТУРИ 7С32Д31кля+ВРЛ (кля,ВРЛ-природного походження)	1	СЗ	50	22	21	5	1А	С2ГДС	0,60	400	0,2	Насінневе шт. п.	Іа	1	
17	0,1	ЛІСОВІ КУЛЬТУРИ 7Д33кля (кля-природного природного походження) ПІДЛІСОК АМК,рідкий на ділянці дрібні галявини	1	ДЗ	55	16	17	5	2	С2ГДС	0,50	100	0,01	Насінневе шт. п.	Іа	1	
18	5,3	10С3+ОС+БП ПІДЛІСОК КУЛ,ГОЗ,БРС середньої густоти СХИЛ СХ експозиції 30грд ділянка порізана дрібними ярами ділянка лісу на ярах	1	СЗ	80	24	26	5	1	С2ГДС	0,60	290	1,51	Насінневе пр. п.	Іа	1	
19	3,5	10С3+БП ПІДЛІСОК КУЛрідкий СХИЛ пд-ЗХ експозиції 30грд ділянка лісу на ярах	1	СЗ	85	25	28	5	1	С2ГДС	0,50	270	0,94	Насінневе пр. п.	Іа	1	
20	0,8	ЛІСОВІ КУЛЬТУРИ 6Д32С32кля+ВРБ+БП (ВРБ,БП-природного природного походження) ПІДЛІСОК АМК,середньої густоти повнота нерівномірна	1	ДЗ	55	17	18	5	2	С2ГДС	0,60	120	0,1	Насінневе шт. п.	Іа	1	

Мезинський національний природний парк Хотинське ПОНДВ Зона регульованої рекреації

квартал 18

Виділ, підвиділ	Площа, га	Характеристика деревостанів, підросту, підліску, не вкритих лісовою рослинністю і нелісових земель, додаткові відомості	ярус	Елемент лісу	вік, років	Висота, м	Діаметр, см	Група віку	Клас бонітету	Тип лісу (ТЛУ)	Повнота	Запас (м3)		Походження	Тип ландшафту	Клас естетичної оцінки	Господарський захід
												на 1 га	на виділі, тис				
21	8,4	9С31ОС+БП ПІДЛІСОК ГОЗ,БЗЧ,РІДКИЙ СХИЛ ПД-ЗХ ЕКСПОЗИЦІЇ 40ГРД повнота нерівномірна ділянка порізана дрібними ярами на ділянці дрібні галявини ділянка лісу на ярах	1	СЗ	75	23	25	5	1	С2ГДС	0,50	240	2,02	Насіннєве пр. п.	Іа	1	
22	2,3	ЛІСОВІ КУЛЬТУРИ 8ДЗ2СЗ+БП+КЛГ (БП,КЛГ-природного походження) ПІДЛІСОК АКЖ,РІДКИЙ ЛІСОВІ КУЛЬТУРИ	1	ДЗ	55	16	17	5	2	С2ГДС	0,80	160	0,37	Насіннєве шт. п.	Іа	1	
23	1,3	8ДЗ1БП1КЛЯ+ОС+СЗ (БП,КЛЯ,ОС,СЗ-природного насіннєвого походження) СХИЛ ПД ЕКСПОЗИЦІЇ 5 ГРД	1	ДЗ	50	13	13	5	3	С2ГДС	0,60	80	0,1	Насіннєве шт. п.	Іа	1	
24	2,2	9СЗ1БП ПІДЛІСОК ГОЗ,КУЛ,РІДКИЙ СХИЛ ПД ЕКСПОЗИЦІЇ 40ГРД 2 % СЗ ПОШКОДЖЕНО КОРЕНЕВОЮ ГУБКОЮ повнота нерівномірна ділянка порізана дрібними ярами ділянка лісу на ярах	1	СЗ	75	23	25	5	1	С2ГДС	0,60	290	0,64	Насіннєве пр. п.	Іа	1	
25	1,7	ЛІСОВІ КУЛЬТУРИ 10СЗ+АКБ (АКБ-природного насіннєвого походження)	1	СЗ	55	22	21	5	1А	С2ГДС	0,60	260	0,44	Насіннєве шт. п.	Іа	1	
26	0,7	ГАЛЯВИНА ПОКРИВ РІЗНОТРАВНО-ЗЛАКОВИЙ СХИЛ ПД ЕКСПОЗИЦІЇ 5ГРД							1А	С2ГДС				IIIa	3		

Мезинський національний природний парк Хотинське ПОНДВ Зона регульованої рекреації

квартал 18

Виділ, підвиділ	Площа, га	Характеристика деревостанів, підросту, підліску, не вкритих лісовою рослинністю і нелісових земель, додаткові відомості	ярус	Елемент лісу	вік, років	Висота, м	Діаметр, см	Група віку	Клас бонітету	Тип лісу (ТЛУ)	Повнота	Запас (м3)		Походження	Тип ландшафту	Клас естетичної оцінки	Господарський захід
												на 1 га	на виділі, тис				
27	6,0	5С34С31БП+ОС+ЛПШ+ВЗГ ПІДЛІСОК ГОЗ,КУЛ,ЛЩ середньої густоти СХИЛ ПД-СХ експозиції 25грд 1 % СЗ пошкоджено кореневою губкою повнота нерівномірна ділянка порізана дрібними ярами ділянка лісу на ярах	1	СЗ	80	28	29	5	1А	С2ГДС	0,50	300	1,8	Насінневе пр. п.	Іа	1	
28	1,1	ЛІСОВІ КУЛЬТУРИ 5С34БП1КЛГ+ЛПШ+ВЗГ (БП,КЛГ,ЛПШ,ВЗГ-природного насінневого походження) ПІДЛІСОК ЛЩ,КУЛ,РІДКИЙ СХИЛ ПД експозиції 20грд на ділянці дрібні галявини ділянка порізана дрібними ярами	1	СЗ	60	23	23	5	1А	С2ГДС	0,40	190	0,21	Насінневе шт. п.	Іа	1	
29	0,8	ЛІСОВІ КУЛЬТУРИ 6С34ДЗ (ДЗ-природного насінневого походження) СХИЛ ПД-СХ експозиції 10грд на ділянці дрібні галявини	1	СЗ	55	22	21	5	1А	С2ГДС	0,80	350	0,28	Насінневе шт. п.	Іа	1	
30	1,3	ЛІСОВІ КУЛЬТУРИ 10СЗ ПІДЛІСОК АКЖ,РІДКИЙ СХИЛ ПД експозиції 10грд	1	СЗ	60	23	23	5	1А	С2ГДС	0,70	340	0,44	Насінневе шт. п.	Іа	1	
31	2,1	ГАЛЯВИНА ПОКРИВ різнотравно-злаковий СХИЛ ПД- СХ експозиції 25грд							1А	С2ГДС					ІІІа	3	створення ЛК РТК 3
32	0,6	8ВРБ2ВЛЧ ПІДЛІСОК БЗЧ,середньої густоти	1	ВРБ	85	21	65	8	3	С3ВРБ	0,40	160	0,1	Насінневе пр. п.	Іа	1	

Мезинський національний природний парк Хотинське ПОНДВ Зона регульованої рекреації

квартал 18

Виділ, підвиділ	Площа, га	Характеристика деревостанів, підросту, підліску, не вкритих лісовою рослинністю і нелісових земель, додаткові відомості	ярус	Елемент лісу	вік, років	Висота, м	Діаметр, см	Група віку	Клас бонітету	Тип лісу (ТЛУ)	Повнота	Запас (м3)		Походження	Тип ланд- шафту	Клас есте- тичної оцінки	Господарський захід
												на 1 га	на виділі , тис				
33	4,0	10СЗ+БП+АКБ ПІДЛІСОК КУЛ,ГОЗ,рідкий СХИЛ ПН експозиції 25грд ділянка порізана дрібними ярами ділянка лісу на ярах	1	СЗ	80	24	26	5	1	С2ГДС	0,60	290	1,16	Насінневе пр. п.	Іа	1	
37	0,9	10БП+СЗ СХИЛ ПН-ЗХ експозиції 20грд	1	БП	60	18	19	7	2	С2ГДС	0,30	60	0,05	Веget. парост. п.	Іа	1	
38	3,3	ЛІСОВІ КУЛЬТУРИ 6СЗЗДЗ1БП+ОС (БП,ОС-природного походження) ПІДЛІСОК АМК,рідкий СХИЛ ПН-СХ експозиції 20грд склад нерівномірний	1	СЗ	55	20	20	5	1А	С2ГДС	0,80	350	1,16	Насінневе шт. п.	Іа	1	
41	1,3	ГАЛЯВИНА ПОКРИВ різнотравно-злаковий							1	С2ГДС					Іа	3	створення ЛК РТК 6
		РАЗОМ ПО КАТЕГОРІЇ ЛІСУ РАЗОМ ПО КВАРТАЛУ 77,9															

Мезинський національний природний парк Хотинське ПОНДВ Зона регульованої рекреації

квартал 19

Виділ, підвиділ	Площа, га	Характеристика деревостанів, підросту, підліску, не вкритих лісовою рослинністю і нелісових земель, додаткові відомості	ярус	Елемент лісу	вік, років	Висота, м	Діаметр, см	Група віку	Клас бонітету	Тип лісу (ТЛУ)	Повнота	Запас (м3)		Походження	Тип ланд-шафту	Клас естетичної оцінки	Господарський захід
												на 1 га	на виділі, тис				
ЛІСОВІ КУЛЬТУРИ																	
1	5,0	9С31АКБ+БП (АКБ,БП-природного насінневого походження) ПІДЛІСОК БЗЧ, середньої густоти СХИЛ ПД експозиції 20 грд ділянка порізана дрібними ярами	1	СЗ	75	28	34	6	1А	С2ГДС	0,60	370	1,85	Насінневе шт. п.	Іа	2	
2	4,2	9С31БП ПІДЛІСОК КУЛ,ГОЗ, середньої густоти СХИЛ ПД експозиції 20 грд 2% СЗ пошкоджено кореневою губкою	1	СЗ	70	27	32	5	1А	С2ГДС	0,60	370	1,55	Насінневе пр. п.	Іа	2	ВСП інтенсивність-2%
3	7,6	7С32БП10С+БП ПІДЛІСОК ГОЗ,КУЛ,ЛЩ, середньої густоти СХИЛ ПД експозиції 25 грд 1% СЗ пошкоджено кореневою губкою ділянка порізана дрібними ярами	1	СЗ	60	24	28	5	1А	С2ГДС	0,60	320	2,43	Насінневе пр. п.	Іа	2	ВСП інтенсивність-2%
ЛІСОВІ КУЛЬТУРИ																	
6	0,3	10СЗ СХИЛ ПД експозиції 20 грд	1	СЗ	40	19	18	3	1А	С2ГДС	0,70	280	0,08	Насінневе шт. п.	Іа	2	
ЛІСОВІ КУЛЬТУРИ																	
7	1,4	7С33СЗ (СЗ-природного насінневого походження) повнота нерівномірна ділянка порізана дрібними ярами	1	СЗ	40	18	18	3	1А	С2ГДС	0,80	280	0,39	Насінневе шт. п.	Іа	1	
8	0,6	10СЗ СХИЛ ПД-СХ експозиції 20 грд ділянка порізана дрібними ярами	1	СЗ	65	27	32	5	1А	С2ГДС	0,60	350	0,21	Насінневе пр. п.	Іа	1	ПРИБ.ЗАХАРАЩЕНОСТІ інтенсивність-3%

Мезинський національний природний парк Хотинське ПОНДВ Зона регульованої рекреації

квартал 19

Виділ, підвиділ	Площа, га	Характеристика деревостанів, підросту, підліску, не вкритих лісовою рослинністю і нелісових земель, додаткові відомості	ярус	Елемент лісу	вік, років	Висота, м	Діаметр, см	Група віку	Клас бонітету	Тип лісу (ТЛУ)	Повнота	Запас (м3)		Походження	Тип ландшафту	Клас естетичної оцінки	Господарський захід
												на 1 га	на виділі, тис				
9	6,9	8С32БП СХИЛ ПН-СХ експозиції 15 грд	1	СЗ	70	28	32	5	1А	С2ГДС	0,60	370	2,55	Насінневе пр. п.	Іа	1	
		ЛІСОВІ КУЛЬТУРИ															
10	0,1	10СЗ СХИЛ ПН експозиції 10 грд	1	СЗ	40	18	18	3	1А	С2ГДС	0,70	280	0,03	Насінневе шт. п.	Іа	1	
11	2,2	9С31БП ПІДЛІСОК КУЛ,ГОЗ,рідкий СХИЛ ПН експозиції 15 грд	1	СЗ	50	22	24	5	1А	С2ГДС	0,60	270	0,59	Насінневе пр. п.	Іа	1	
12	4,5	6С3ЗС31БП ПІДЛІСОК КУЛ,ГОЗ, середньої густоти СХИЛ ПН експозиції 40 грд 1% СЗ пошкоджено кореневою губкою повнота нерівномірна ділянка поріzana дрібними ярами	1	СЗ	65	26	32	5	1А	С2ГДС	0,50	270	1,22	Насінневе пр. п.	Іа	2	
		ЛІСОВІ КУЛЬТУРИ															
13	0,6	7С3ЗБП (БП-природного насінневого походження) СХИЛ ЗХ експозиції 20 грд	1	СЗ	40	19	18	3	1А	С2ГДС	0,70	280	0,17	Насінневе шт. п.	Іа	2	
14	0,7	6С31БПЗСЗ СХИЛ ПН експозиції 5 грд	1	СЗ	45	20	22	3	1А	С2ГДС	0,60	270	0,19	Насінневе пр. п.	Іа	1	
		ЛІСОВІ КУЛЬТУРИ															
15	0,7	8ДЗ2СЗ+БП (СЗ, БП - природного насінневого походження) СХИЛ ПД-ЗХ експозиції 22 грд	1	ДЗ	25	11	10	2	2	С2ГДС	0,70	60	0,04	Насінневе шт. п.	Іа	2	

Мезинський національний природний парк Хотинське ПОНДВ Зона регульованої рекреації

квартал 19

Виділ, підвиділ	Площа, га	Характеристика деревостанів, підросту, підліску, не вкритих лісовою рослинністю і нелісових земель, додаткові відомості	ярус	Елемент лісу	вік, років	Висота, м	Діаметр, см	Група віку	Клас бонітету	Тип лісу (ТЛУ)	Повнота	Запас (м3)		Походження	Тип ландшафту	Клас естетичної оцінки	Господарський захід
												на 1 га	на виділі, тис				
ЛІСОВІ КУЛЬТУРИ																	
16	0,8	8дз2БП (БП - природного насінневого походження) СХИЛ ЗХ експозиції 30 грд	1 дз		25	11	10	2	2	с2ГДС	0,70	60	0,05	Насінневе шт. п.	Іа	2	
17	7,8	6сз1БП10С2СЗ ПІДЛІСОК КУЛ,ГОЗ,ЛЩ, середньої густоти СХИЛ ПН-СХ експозиції 30 грд повнота нерівномірна ділянка порізана дрібними ярами на ділянці дрібні галявини	1 сз		55	23	26	5	1А	с2ГДС	0,50	260	2,03	Насінневе пр. п.	Іа	2	
ЛІСОВІ КУЛЬТУРИ																	
18	0,4	10СЗ СХИЛ ПД-СХ експозиції 15 грд	1 сз		15	8	8	1	1В	с2ГДС	1,00	130	0,05	Насінневе шт. п.	Іа	1	ПРОЧИСТКА інтенсивність-30%
ЛІСОВІ КУЛЬТУРИ																	
19	0,3	10СЗ СХИЛ ПД-СХ експозиції 15 грд	1 сз		15	8	8	1	1В	с2ГДС	1,00	130	0,04	Насінневе шт. п.	Іа	1	ПРОЧИСТКА інтенсивність-30%
20	0,1	10СЗ СХИЛ ЗХ експозиції 10 грд	1 сз		10	4	6	1	1А	с2ГДС	0,60	25		Насінневе пр. п.	Іа	1	
21	0,8	ГАЛЯВИНА ПОКРИВ злакове різнотрав'я, люпин							1	с2ГДС					3а	1	
РАЗОМ ПО КАТЕГОРІЇ ЛІСУ																	
РАЗОМ ПО КВАРТАЛУ 45																	

Мезинський національний природний парк Хотинське ПОНДВ Зона регульованої рекреації

квартал 20

Виділ, підвиділ	Площа, га	Характеристика деревостанів, підросту, підліску, не вкритих лісовою рослинністю і нелісових земель, додаткові відомості	ярус	Елемент лісу	вік, років	Висота, м	Діаметр, см	Група віку	Клас бонітету	Тип лісу (ТЛУ)	Повнота	Запас (м3)		Походження	Тип ландшафту	Клас естетичної оцінки	Господарський захід
												на 1 га	на виділі, тис				
2	7,4	8БП2ОС+лпд 10% ОС пошкоджено стовбуровою гниллю ділянка порізана дрібними ярами	1	БП	60	21	20	6	1	С2ГДС	0,70	180	1,33	Насінневе пр. п.	Іа	3	ВСП інтенсивність-2%
3	3,0	8лщ1лпд1БП поод.ОС СХИЛ ЗХ експозиції 15грд	1	лщ	30	9	8	3	3	д2клд	0,70	20	0,06	Насінневе пр. п.	Іа	3	РУБКА РЕКОНСТРУКТИВНА Інтенсивність-12% створення ЛК РТК 5
4	2,0	5БП5ОС+СЗ ПІДЛІСОК лщ середньої густоти СХИЛ ПН-ЗХ експозиції,15грд	1	БП	50	18	17	5	1	д2клд	0,70	150	0,3	Вегет. парост. п.	Іа	3	
5	3,1	ЛІСОВІ КУЛЬТУРИ 4дз6БП+яз (БП,яз-природного насінневого походження)	1	дз	35	8	7	3	3	С2ГДС	0,70	50	0,16	Насінневе шт. п.	Іа	3	
6	3,8	9БП1ОС ПІДЛІСОК лщ,кул, середньої густоти ділянка порізана дрібними ярами	1	БП	60	20	21	5	1	С2ГДС	0,70	180	0,68	Насінневе пр. п.	Іа	3	ПРИБ.ЗАХАРАЩЕНОСТІ інтенсивність-10%
7	6,5	5ОС3лпд2дз+БП ПІДЛІСОК лщ,ГОЗ,кул, середньої густоти ділянка порізана дрібними ярами	1	ОС	65	24	24	8	1	д2клд	0,70	340	2,21	Насінневе пр. п.	Іа	3	
7.1	1,5	5ОС3лпд2дз+БП ПІДЛІСОК лщ,ГОЗ,кул, середньої густоти ділянка порізана дрібними ярами	1	ОС	65	24	24	8	1	д2клд	0,70	340	0,51	Насінневе пр. п.	Іа	3	
8	9,9	5дз2лпд1БП2ОС+клг ПІДЛІСОК лщ середньої густоти 10% ОС пошкоджено стовбуровою гниллю ділянка порізана дрібними ярами повнота нерівномірна	1	дз	70	23	27	5	2	д2клд	0,70	230	2,28	Насінневе пр. п.	Іа	3	ВСП інтенсивність-2%

Мезинський національний природний парк Хотинське ПОНДВ Зона регульованої рекреації

квартал 20

Виділ, підвиділ	Площа, га	Характеристика деревостанів, підросту, підліску, не вкритих лісовою рослинністю і нелісових земель, додаткові відомості	ярус	Елемент лісу	вік, років	Висота, м	Діаметр, см	Група віку	Клас бонітету	Тип лісу (ТЛУ)	Повнота	Запас (м3)		Походження	Тип ландшафту	Клас естетичної оцінки	Господарський захід
												на 1 га	на виділі, тис				
9	9,9	5ДЗ5ЛПД+БП+ОС ПІДЛІСОК лщ середньої густоти ділянка поріzana дрібними ярами	1	дз	70	25	28	5	1	д2клд	0,70	300	2,97	Насінневе пр. п.	Іа	3	
10	2,3	9БП1ОС ПІДЛІСОК лщ,кул середньої густоти схил ПН-СХ експозиції 15грд ділянка поріzana дрібними ярами	1	бп	55	19	18	5	1	с2ГДС	0,70	170	0,39	Насінневе пр. п.	Іа	3	
11	7,0	8БП2ОС+лпд+бп 3% ОС пошкоджено стовбуровою гниллю ділянка поріzana дрібними ярами повнота нерівномірна	1	бп	55	19	18	5	1	с2ГДС	0,70	170	1,19	Насінневе пр. п.	Іа	3	ВСП інтенсивність-2%
12	1,4	ЛІСОВІ КУЛЬТУРИ 3дз6БП1ОС (БП,ОС-природного насінневого походження)	1	дз	45	12	12	3	3	с2ГДС	0,50	50	0,07	Насінневе шт. п.	Іа	3	
13	2,5	10БП+ОС ПІДЛІСОК лщ,ТАЛ середньої густоти ділянка поріzana дрібними ярами повнота нерівномірна на ділянці дрібні галявини ділянка прокошується	1	бп	55	19	18	5	1	с2ГДС	0,60	140	0,35	Насінневе пр. п.	Іа	3	
14	1,6	ЛІСОВІ КУЛЬТУРИ 8БП2ДЗ (ДЗ-природного насінневого походження)	1	бп	50	18	17	5	1А	с2ГДС	0,70	180	0,29	Насінневе шт. п.	Іа	3	
15	0,8	10СЗ+БП ПІДЛІСОК лщ ПОКРИВ різнотравно-злаковий	1	сз	10	3	3	2	3	с2ГДС	1,00	30	0,02	Насінневе пр. п.	Іа	3	ОСВІТЛЕННЯ інтенсивність-30%

Мезинський національний природний парк Хотинське ПОНДВ Зона регульованої рекреації

квартал 20

Виділ, підвиділ	Площа, га	Характеристика деревостанів, підросту, підліску, не вкритих лісовою рослинністю і нелісових земель, додаткові відомості	ярус	Елемент лісу	вік, років	Висота, м	Діаметр, см	Група віку	Клас бонітету	Тип лісу (ТЛУ)	Повнота	Запас (м3)		Походження	Тип ландшафту	Клас естетичної оцінки	Господарський захід
												на 1 га	на виділі, тис				
17	1,0	8дз1бп1ос+лщ ПОКРИВ різнотравно-злаковий	1	дз	30	10	12	3	3	с2ГДС	0,80	60	0,06	Насіннєве пр. п.	Іа	3	
18	1,1	10бп+лщ ПІДЛІСОК лщ ПОКРИВ різнотравно-злаковий	1	бп	40	15	20	5	2	с2ГДС	0,60	90	0,1	Насіннєве пр. п.	Іа	3	
19	2,7	10бп+ос+лпш+кля ПОКРИВ різнотравно-злаковий	1	бп	45	19	20	5	2	с2ГДС	0,70	120	0,32	Насіннєве пр. п.	Іа	3	
20	1,3	10бп ПІДЛІСОК лщ ПОКРИВ різнотравно-злаковий СХИЛ 30грд	1	бп	10	5	8	3	1	с2ГДС	0,60	20	0,03	Насіннєве пр. п.	Іа	3	
21	1,2	6бп2сз2лпш+лщ ПІДЛІСОК лщ ПОКРИВ різнотравно-злаковий	1	бп	40	29	22	5	1	с2ГДС	0,60	120	0,14	Насіннєве пр. п.	Іа	3	
22	1,4	7ос1лпш1бп1клг+яс ПІДЛІСОК лщ ПОКРИВ різнотравно-злаковий	1	ос	10	6	10	2	2	с2ГДС	0,70	40	0,06	Насіннєве пр. п.	Іа	3	
23	1,0	7ос1лпш1бп1клг+лпш ПІДЛІСОК лщ ПОКРИВ різнотравно-злаковий	1	ос	10	6	10	2	2	с2ГДС	0,70	40	0,04	Насіннєве пр. п.	Іа	3	
24	3,5	3ос3бп3лпд1дз	1	ос	30	20	15	5	2	с2ГДС	0,70	160	0,56	Насіннєве пр. п.	Іа	3	
25	0,1	Грунтова Дорога															

Разом по категорії лісу

Разом по кварталу **76**

Мезинський національний природний парк Хотинське ПОНДВ Зона регульованої рекреації

квартал 21

Виділ, підвиділ	Площа, га	Характеристика деревостанів, підросту, підліску, не вкритих лісовою рослинністю і нелісових земель, додаткові відомості	ярус	Елемент лісу	вік, років	Висота, м	Діаметр, см	Група віку	Клас бонітету	Тип лісу (ТЛУ)	Повнота	Запас (м3)		Походження	Тип ланд-шафту	Клас естетичної оцінки	Господарський захід
												на 1 га	на виділі, тис				
ЛІСОВІ КУЛЬТУРИ																	
1	1,3	10ДЗ+СЗ+КЛГ+БП+ОС (БП,СЗ,КЛГ,ОС-природного насінневого походження) ділянка порізана дрібними ярами	1	ДЗ	45	11	10	5	3	С2ГДС	0,60	60	0,08	Насінневе шт. п.	Іа	3	
2	1,6	10ЛПШ ПІДРІСТ лщ, КЛГ СХИЛ ПД експозиції 15грд ділянка пройдена низкою пожеж	1	ЛПШ	20	8	6	3	2	С2ГДС	0,70	30	0,05	Насінневе пр. п.	Іа	3	
ЛІСОВІ КУЛЬТУРИ																	
3	2,4	10СЗ ПІДЛІСОК БЗЧ,ЛЩ, середньої густоти	1	СЗ	55	22	21	5	1А	С2ГДС	0,70	310	0,74	Насінневе шт. п.	Іа	3	
4	3,4	8БП2БП ПІДЛІСОК лщ,ГОЗ,кул, рідкий ділянка порізана дрібними ярами	1	БП	50	17	14	5	1А	С2ГДС	0,60	150	0,51	Вегет. парост. п.	Іа	3	
ЛІСОВІ КУЛЬТУРИ																	
5	1,4	6ДЗЗБП1ЯЗ+ВРБ (БП,ВРБ,ЯЗ-природного насінневого походження) СХИЛ ПН експозиції 17грд	1	ДЗ	35	13	13	3	1	С2ГДС	0,70	100	0,14	Насінневе шт. п.	Іа	3	
ЛІСОВІ КУЛЬТУРИ																	
6	2,5	10СЗ ПІДЛІСОК БЗЧ,ОЖС середньої густоти СХИЛ СХ експозиції 17грд	1	СЗ	55	19	19	5	1	С2ГДС	0,80	280	0,7	Насінневе шт. п.	Іа	3	
ЛІСОВІ КУЛЬТУРИ																	
9	2,5	10СЗ ПІДЛІСОК БЗЧ,ЛЩ середньої густоти	1	СЗ	55	19	19	5	1А	С2ГДС	0,70	310	0,78	Насінневе шт. п.	Іа	3	

Мезинський національний природний парк Хотинське ПОНДВ Зона регульованої рекреації

квартал 21

Виділ, підвиділ	Площа, га	Характеристика деревостанів, підросту, підліску, не вкритих лісовою рослинністю і нелісових земель, додаткові відомості	ярус	Елемент лісу	вік, років	Висота, м	Діаметр, см	Група віку	Клас бонітету	Тип лісу (ТЛУ)	Повнота	Запас (м3)		Походження	Тип ланд- шафту	Клас есте- тичної оцінки	Господарський захід
												на 1 га	на виділі , тис				
10	1,6	9лщ1БП СХИЛ ПН експозиції 20грд	1	лщ	30	10	8	3	3	С2ГДС	0,70	15	0,02	Насіннєве пр. п.	Іа	3	РУБКА РЕКОНСТРУКТИВНА Інтенсивність-12% створення ЛК РТК 5
		ЛІСОВІ КУЛЬТУРИ															
12	1,5	10ДЗ+БП (БП-природного насіннєвого походження)	1	ДЗ	50	16	16	5	2	С2ГДС	0,60	120	0,18	Насіннєве шт. п.	Іа	3	
		ЛІСОВІ КУЛЬТУРИ															
13	2,9	8дз2БП+лпш+ОС (БП,ЛПД,ОС,-природного насіннєвого походження)	1	ДЗ	65	18	21	5	2	С2ГДС	0,60	140	0,41	Насіннєве шт. п.	Іа	3	
		ЛІСОВІ КУЛЬТУРИ															
14	1,8	8дз1БП1ВРБ (БП,ВРБ-природного насіннєвого походження) повнота нерівномірна на ділянці дрібні галявини	1	ДЗ	45	14	13	3	2	С2ГДС	0,60	90	0,16	Насіннєве шт. п.	Іа	3	
		ЛІСОВІ КУЛЬТУРИ															
15	1,1	7БП3БП+дз+ВРБ ділянка порізана дрібними ярами	1	БП	50	15	14	5	2	С2ГДС	0,60	110	0,12	Насіннєве пр. п.	Іа	3	
		ЛІСОВІ КУЛЬТУРИ															
16	0,5	10ДЗ+БП (БП-природного насіннєвого походження)	1	ДЗ	50	15	16	5	2	С2ГДС	0,70	140	0,07	Насіннєве шт. п.	Іа	3	
		ЛІСОВІ КУЛЬТУРИ															
17	15,0	4дз4АКБ2БП (БП,АКБ-природного насіннєвого походження) ділянка порізана дрібними ярами	1	ДЗ	50	13	13	5	3	С2ГДС	0,60	80	1,2	Насіннєве шт. п.	Іа	3	
		ЛІСОВІ КУЛЬТУРИ															
18	3,7	7дз3БП+кля+клг+ГРШ (БП,кля,клг,ГРШ,ОС-природного насіннєвого походження) повнота нерівномірна	1	ДЗ	55	13	14	5	3	С2ГДС	0,50	70	0,26	Насіннєве шт. п.	Іа	3	

Мезинський національний природний парк Хотинське ПОНДВ Зона регульованої рекреації

квартал 21

Виділ, підвиділ	Площа, га	Характеристика деревостанів, підросту, підліску, не вкритих лісовою рослинністю і нелісових земель, додаткові відомості	Ярус	Елемент лісу	Вік, років	Висота, м	Діаметр, см	Група віку	Клас бонітету	Тип лісу (ТЛУ)	Повнота	Запас (м3)		Походження	Тип ланд-шафту	Клас естестичної оцінки	Господарський захід
												на 1 га	на виділі, тис				
ЛІСОВІ КУЛЬТУРИ																	
19	0,8	10ДЗ	1	ДЗ	65	15	17	5	3	С2ГДС	0,50	90	0,07	Насінневе шт. п.	Іа	3	
20	0,8	10ДЗ	1	ДЗ	20	5	8	2	3	С2ГДС	0,90	90	0,07	Насінневе пр. п.	Іа	3	ПРОРІДЖЕННЯ інтенсивність-4%
21	0,7	10СЗ	1	СЗ	35	15	12	3	2	С2ГДС	0,70	90	0,06	Насінневе пр. п.	Іа	3	
ПІДРІСТ лщ ПОКРИВ разнотравно злаковий																	
22	6,9	6ДЗ2БП2СЗ	1	ДЗ	30	10	12	5	3	С2ГДС	0,80	80	0,55	Насінневе пр. п.	Іа	3	
ПІДРІСТ лщ, клг ПОКРИВ разнотравье																	
23	9,1	10БП	1	БП	15	5	3	3	3	С2ГДС	0,50	20	0,18	Насінневе пр. п.	Іа	3	
24	1,0	10БП	1	БП	15	5	8	5	3	С2ГДС	0,60	20	0,02	Насінневе пр. п.	Іа	3	
ПОКРИВ разнотравно злаковий																	
25	3,8	8АКБ1БП1ВРБ	1	АКБ	15	4	5	2	2	С2ГДС	0,90	40	0,15	Насінневе пр. п.	Іа	3	
ПОКРИВ разнотравно злаковий																	
26	3,4	8ОС1лпш1БП	1	ОС	40	20	20	6	2	С2ГДС	0,70	210	0,71	Насінневе пр. п.	Іа	3	
СХИЛ 30грд ПІДРІСТ лщ, клг ПОКРИВ разнотравно злаковий																	
27	0,9	Пасовище															
28	1,4	ГАЛЯВИНА							3	С2ГДС					ІІІБ	3	створення ЛК РТК 6
ПОКРИВ разнотравно злаковий																	
Разом по категорії лісу																	
Разом по кварталу 72																	

Мезинський національний природний парк Хотинське ПОНДВ Зона регульованої рекреації

квартал 22

Виділ, підрвиділ	Площа, га	Характеристика деревостанів, підросту, підліску, не вкритих лісовою рослинністю і нелісових земель, додаткові відомості	ярус	Елемент лісу	вік, років	Висота, м	Діаметр, см	Група віку	Клас бонітету	Тип лісу (ТЛУ)	Повнота	Запас (м3)		Походження	Тип ландшафту	Клас естетичної оцінки	Господарський захід
												на 1 га	на виділі, тис				
1	3,8	8АКБ2ДЗ	1	АКБ	45	18	16	8	1А	С2ГДС	0,60	130	0,49	Насінневе пр. п.	Іа	3	
2	1,0	10АКБ+ДЗ	1	АКБ	50	18	18	8	1А	С2ГДС	0,60	140	0,14	Насінневе пр. п.	Іа	3	
3	3,4	ЛІСОВІ КУЛЬТУРИ 7ДЗ3БП+АКБ (БП,АКБ-природного насінневого походження)	1	ДЗ	50	13	14	3	3	С2ГДС	0,60	80	0,27	Насінневе шт. п.	Іа	3	
4	4,0	6ДЗ4БП+АКБ ПІДЛІСОК ЛЩ,КУЛ, середньої густоти СХИЛ ПД експозиції,30грд	1	ДЗ	60	21	24	5	2	С2ГДС	0,60	180	0,72	Насінневе пр. п.	Іа	3	
5	9,1	8БП2ДЗ СХИЛ ПД-ЗХ експозиції,25грд	1	БП	50	19	18	3	1	С2ГДС	0,70	170	1,55	Насінневе пр. п.	Іа	3	
6	1,1	10БП СХИЛ СХ експозиції,17грд	1	БП	55	21	22	5	1	С2ГДС	0,50	130	0,14	Насінневе пр. п.	Іа	1	
7	13,9	8АКБ1БП1ДЗ+КЛЯ+ТК+КЛІ ПІДЛІСОК ЛЩ,БЗЧ, середньої густоти	1	АКБ	50	18	18	8	1А	С2ГДС	0,60	140	1,95	Насінневе пр. п.	Іа	3	
8	5,8	4ДЗ6АКБ+БП СХИЛ ПД експозиції,18грд	1	ДЗ	50	19	20	3	2	С2ГДС	0,60	150	0,87	Насінневе пр. п.	Іа	3	
9	3,6	8ЛПД2ОС+ДЗ+БП СХИЛ ПН-ЗХ експозиції,13грд	1	ЛПД	55	22	22	5	1	Д2КЛД	0,60	160	0,58	Насінневе пр. п.	Іа	1	ПРИБ.ЗАХАРАЩЕНОСТІ інтенсивність-4%
10	4,9	5ДЗ5БП+ОС+АКБ ПІДЛІСОК ЛЩ, середньої густоти	1	ДЗ	60	18	22	5	3	Д2КЛД	0,60	140	0,69	Насінневе пр. п.	Іа	3	
11	4,2	ЛІСОВІ КУЛЬТУРИ 9ДЗ1АКБ (АКБ-природного насінневого походження)	1	ДЗ	55	14	16	5	3	С2ГДС	0,60	120	0,5	Насінневе шт. п.	Іа	3	ВСП інтенсивність-5%

Мезинський національний природний парк Хотинське ПОНДВ Зона регульованої рекреації

квартал 22

Виділ, підвиділ	Площа, га	Характеристика деревостанів, підросту, підліску, не вкритих лісовою рослинністю і нелісових земель, додаткові відомості	ярус	Елемент лісу	вік, років	Висота, м	Діаметр, см	Група віку	Клас бонітету	Тип лісу (ТЛУ)	Повнота	Запас (м3)		Походження	Тип ландшафту	Клас естетичної оцінки	Господарський захід
												на 1 га	на виділі, тис				
12	8,0	7БП1дз1ОС1АКБ+ЯЗ ПІДЛІСОК ЛЩ,БЗЧ, середньої густоти ділянка поріzana дрібними ярами	1	БП	60	18	20	6	2	С2ГДС	0,60	140	1,12	Насінневе пр. п.	Іа	1	
13	3,4	10БП СХИЛ СХ експозиції,13грд	1	БП	55	18	20	5	1	С2ГДС	0,70	180	0,61	Насінневе пр. п.	Іа	1	
14	6,1	10ДЗ ПІДЛІСОК ЛЩ, середньої густоти	1	ДЗ	65	19	22	5	3	С2ГДС	0,70	180	1,1	Насінневе пр. п.	Іа	3	
15	2,8	10ЛЩ поод.БП (60) 20кмб\га СХИЛ ПН експозиції,17грд ЛІСОВІ КУЛЬТУРИ	1	ЛЩ	25	8	8	8	3	С2ГДС	0,70	25	0,07	Насінневе пр. п.	Іа	3	РУБКА РЕКОНСТРУКТИВНА Інтенсивність-12% створення ЛК РТК 5
16	1,3	6ДЗ1КЛГ1ВЛС1БП1ЛЩ (БП,КЛГ,ВЛС,ЛЩ-природного насінневого походження) на ділянці мурашник	1	ДЗ	45	18	18	3	2	С2ГДС	0,70	120	0,16	Насінневе шт. п.	Іа	3	
17	3,7	8БП2БП+ДЗ+ОС ПІДЛІСОК ЛЩ, середньої густоти СХИЛ ПД експозиції,25грд ділянка поріzana дрібними ярами	1	БП	55	21	20	5	1	С2ГДС	0,60	160	0,59	Насінневе пр. п.	Іа	1	
18	5,0	9ДЗ1БП+КЛГ+ОС+ТК ПІДЛІСОК ЛЩ,ГОЗ,КУЛ, середньої густоти СХИЛ ПД експозиції,20грд	1	ДЗ	70	20	24	5	3	С2ГДС	0,60	160	0,8	Насінневе пр. п.	Іа	3	
19	1,8	10ДЗ+БП (БП-природного насінневого походження) ЛІСОВІ КУЛЬТУРИ	1	ДЗ	45	15	16	3	2	С2ГДС	0,70	120	0,22	Насінневе шт. п.	Іа	3	

Мезинський національний природний парк Хотинське ПОНДВ Зона регульованої рекреації

квартал 22

Виділ, підвиділ	Площа, га	Характеристика деревостанів, підросту, підліску, не вкритих лісовою рослинністю і нелісових земель, додаткові відомості	ярус	Елемент лісу	вік, років	Висота, м	Діаметр, см	Група віку	Клас бонітету	Тип лісу (ТЛУ)	Повнота	Запас (м3)		Походження	Тип ландшафту	Клас естетичної оцінки	Господарський захід
												на 1 га	на виділі, тис				
20	1,1	7дз2лпд1бп+ос+яз+клг ПІДЛІСОК ЛЩ, середньої густоти СХИЛ ПН експозиції, 18грд	1	дз	65	19	24	5	3	д2клд	0,60	150	0,16	Насінневе пр. п.	Ia	3	
21	0,9	блщ2акб2кля СХИЛ ЗХ експозиції, 3грд	1	лщ	20	7	6	7	2	с2гдс	0,70	25	0,02	Насінневе пр. п.	Ia	3	
22	0,3	ГАЛЯВИНА СХИЛ СХ експозиції, 5грд ПОКРИВ різнотравно-злаковий							1	с2гдс					IIIa	1	
23	0,2	ГАЛЯВИНА СХИЛ СХ експозиції, 7грд ПОКРИВ різнотравно-злаковий							1	с2гдс					IIIa	1	
24	0,1	ГАЛЯВИНА СХИЛ СХ експозиції, 5грд ПОКРИВ різнотравно-злаковий							1	с2гдс					IIIa	1	
25	0,5	7бпзос СХИЛ ПН експозиції, 3грд	1	бп	5	3	3	1	1A	с2гдс	0,70	5		Насінневе пр. п.	Ia	1	
		Разом по категорії лісу															
		Разом по кварталу 90															

Мезинський національний природний парк Хотинське ПОНДВ Зона регульованої рекреації

квартал 23

Виділ, підвиділ	Площа, га	Характеристика деревостанів, підросту, підліску, не вкритих лісовою рослинністю і нелісових земель, додаткові відомості	ярус	Елемент лісу	вік, років	Висота, м	Діаметр, см	Група віку	Клас бонітету	Тип лісу (ТЛУ)	Повнота	Запас (м3)		Походження	Тип ландшафту	Клас естетичної оцінки	Господарський захід
												на 1 га	на виділі, тис				
1	1,2	8БП1ОС1ЛПШ+АКБ СХИЛ ПН-ЗХ експозиції 35грд на ділянці дрібні галявини ділянка порізана дрібними ярами ділянка лісу на ярах	1	БП	55	21	22	5	1	С2ГДС	0,40	100	0,12	Вегет. парост. п.	I	3	
2	1,1	5АКБ2ОС1БП1ВЗГ1СЗ СХИЛ ПН-СХ експозиції 45грд на ділянці дрібні галявини ділянка порізана дрібними ярами насадження- медонос	1	АКБ	40	12	12	8	2	С2ГДС	0,50	50	0,06	Вегет. парост. п.	I	3	
3	5,6	8ДЗ1АКБ1БП+ЛПШ (АКБ,БП,ЛПШ- ПІДЛІСОК АКЖ,ЛЩ,РІДКИЙ 60% ДЗ пошкоджено худобою на ділянці дрібні галявини повнота нерівномірна	1	ДЗ	55	14	14	5	3	С2ГДС	0,60	100	0,56	Насіннєве шт. п.	I	3	ВСП інтенсивність-5%
4	0,8	БІОГАЛЯВИНА СХИЛ ПД експозиції 15грд							1А	С2ГДС					IIIa	3	
5	3,0	7БП2СО1АКБ СХИЛ ПН експозиції 35град повнота нерівномірна	1	БП	55	21	22	5	1	С2ГДС	0,40	100	0,3	Вегет. парост. п.			
6	4,7	10ДЗ 80% ДЗ пошкоджено худобою	1	ДЗ	55	14	16	5	3	С2ГДС	0,70	110	0,52	Насіннєве шт. п.	I	3	ВСП інтенсивність-5%

Мезинський національний природний парк Хотинське ПОНДВ Зона регульованої рекреації

квартал 23

Виділ, підвиділ	Площа, га	Характеристика деревостанів, підросту, підліску, не вкритих лісовою рослинністю і нелісових земель, додаткові відомості	ярус	Елемент лісу	вік, років	Висота, м	Діаметр, см	Група віку	Клас бонітету	Тип лісу (ТЛУ)	Повнота	Запас (м3)		Походження	Тип ландшафту	Клас естетичної оцінки	Господарський захід
												на 1 га	на виділі, тис				
ЛІСОВІ КУЛЬТУРИ																	
7	3,8	8дз2АКБ+БП+ОС (АКБ,БП,ОС- природно походження) ПІДЛІСОК КУЛ,БЗЧ, рідкий 40% дз пошкоджено худобою	1	дз	60	15	16	5	3	с2Гдс	0,70	120	0,46	Насіннєве шт. п.	I	3	ВСП інтенсивність-5%
8	5,5	6БП3АКБ1ОС+СЗ+ЛПШ СХИЛ ПД- СХ експозиції повнота нерівномірна 30грд ділянка порізана ділянка лісу на ярах дрібними ярами	1	БП	35	13	12	4	2	с2Гдс	0,40	60	0,33	Вегет. парост. п.	I	3	
9	9,6	5АКБ2ОС1БП1ВЗГ1ЛПШ ПІДЛІСОК БЗЧ, рідкий СХИЛ ПН-ЗХ експозиц 40грд повнота нерівномірна на ділянці дрібні галявини ділянка порізана дрібними ярами насадження- медонос	1	АКБ	40	11	16	8	2	с2Гдс	0,40	40	0,38	Вегет. парост. п.	I	3	
ЛІСОВІ КУЛЬТУРИ																	
10	1,4	5дз3БП2ОС (БП,ОС-природного насіннєвого походження) ПІДЛІСОК КУЛ, середньої густоти СХИЛ ПН- СХ експозиції 25грд СЗ ділянка лісу на ярах	1	дз	40	17	17	4	2	с2Гдс	0,50	80	0,11	Насіннєве шт. п.	I	3	
ЛІСОВІ КУЛЬТУРИ																	
11	1,6	10СЗ СХИЛ ПН експозиції 5грд	1	СЗ	45	21	22	3	1А	с2Гдс	0,80	350	0,56	Насіннєве шт. п.	I	3	

Мезинський національний природний парк Хотинське ПОНДВ Зона регульованої рекреації

квартал 23

Виділ, підвиділ	Площа, га	Характеристика деревостанів, підросту, підліску, не вкритих лісовою рослинністю і нелісових земель, додаткові відомості	ярус	Елемент лісу	вік, років	Висота, м	Діаметр, см	Група віку	Клас бонітету	Тип лісу (ТЛУ)	Повнота	Запас (м3)		Походження	Тип ландшафту	Клас естетичної оцінки	Господарський захід
												на 1 га	на виділі, тис				
12	7,1	40СЗБПЗЛПШ+ДЗ+ВЗГ ПІДЛІСОК ЛЩ, рідкий СХИЛ ПН експозиції 40грд повнота нерівномірна ділянка порізана дрібними ярами	1	ос	35	18	20	5	1	С2ГДС	0,40	5	0,04	Веget. парост. п.	I	3	
13	2,6	4ЛПШ40С1ДЗ1ВЗГ+ВРЛ+Б1 ПІДЛІСОК ЛЩ, середньої густоти СХИЛ СХ експозиції 40грд повнота нерівномірна ділянка порізана дрібними ярами	1	лпш	35	14	11	3	2	С2ГДС	0,50	150	0,39	Веget. парост. п.	I	3	
14	2,6	ЛІСОВІ КУЛЬТУРИ 9ДЗ1ЯЗ+ОС+ВЗГ (ОС-природного походження) ПІДЛІСОК АКЖ,БЗЧ, рідкий	1	дз	70	19	22	5	2	С2ГДС	0,70	170	0,44	Насіннєвє шт. п.	I	3	ВСП інтенсивність-3%
15	3,0	6БПЗОС1СЗ ПІДЛІСОК ЛЩ, рідкий СХИЛ ПД експозиції 30грд ділянка порізана дрібними ярами	1	бп	35	16	14	4	1	С2ГДС	0,60	120	0,36	Веget. парост. п.	I	3	
17	2,1	ЛІСОВІ КУЛЬТУРИ 8ДЗ2АКБ+БП+ОС (АКБ,БП,ОС-природного походження) ПІДЛІСОК КУЛ,БЗЧ,СМР рідкий	1	дз	60	15	16	5	3	С2ГДС	0,60	120	0,25	Насіннєвє шт. п.	I	3	
18	3,1	ГАЛЯВИНА							1	С2ГДС					IIIa	3	створення ЛК РТК 6
19	0,2	БІОГАЛЯВИНА							1A	С2ГДС					IIIa	3	
РАЗОМ ПО КАТЕГОРІЇ ЛІСУ																	
РАЗОМ ПО КВАРТАЛУ 59																	

Мезинський національний природний парк Хотинське ПОНДВ Зона регульованої рекреації

квартал 24

Виділ, підвиділ	Площа, га	Характеристика деревостанів, підросту, підліску, не вкритих лісовою рослинністю і нелісових земель, додаткові відомості	ярус	Елемент лісу	вік, років	Висота, м	Діаметр, см	Група віку	Клас бонітету	Тип лісу (ТЛУ)	Повнота	Запас (м3)		Походження	Тип ландшафту	Клас естетичної оцінки	Господарський захід
												на 1 га	на виділі, тис				
4	2,3	ГАЛЯВИНА поод.БП СХИЛ ПД-ЗХ експозиції 30грд ПОКРИВ різнотравно-злаковий							1А	С2ГДС					I	3	створення ЛК РТК 3
5	0,4	10лщ поод.БП (46) 10 КБМ/ГА ПІДЛІСОК БРС,рідкий	1 лщ		30	13	12	3	1	С2ГДС	0,90	100	0,04	Вегет. парост. п.	I	3	
6	0,4	10лщ поод.БП ПІДЛІСОК БРС,рідкий	1 лщ		30	13	12	3	1	С2ГДС	0,40	60	0,02	Вегет. парост. п.	I	3	
7	0,7	ГАЛЯВИНА СХИЛ СХ експозиції 20грд ПОКРИВрізнотравно-злаковий							1А	С2ГДС					IIIa	I	
8	1,0	БІОГАЛЯВИНА поод.ЯБЛ СХИЛ ПН-ЗХ експозиції 20грд ПОКРИВрізнотравно-злаковий							1А	С2ГДС					IIIa	I	
9	2,9	10лщ природного насінневого походження поод.БП ПІДЛІСОК БРС,рідкий	1 лщ		30	13	12	3	1	С2ГДС	0,80	80	0,23	Вегет. парост. п.	I	3	РУБКА РЕКОНСТРУКТИВНА Інтенсивність-42% створення ЛК РТК 4
10	1,3	ГАЛЯВИНА поод.БП СХИЛ ЗХ експозиції 30грд ПОКРИВ різнотравно-злаковий							1А	С2ГДС					IIIa	I	створення ЛК РТК 3

Мезинський національний природний парк Хотинське ПОНДВ Зона регульованої рекреації

квартал 24

Виділ, підвиділ	Площа, га	Характеристика деревостанів, підросту, підліску, не вкритих лісовою рослинністю і нелісових земель, додаткові відомості	ярус	Елемент лісу	вік, років	Висота, м	Діаметр, см	Група віку	Клас бонітету	Тип лісу (ТЛУ)	Повнота	Запас (м3)		Походження	Тип ландшафту	Клас естетичної оцінки	Господарський захід
												на 1 га	на виділі, тис				
11	1,3	10БП ПІДЛІСОК лщ, рідкий СХИЛ ЗХ експозиції 30грд ділянка лісу на ярах	1	БП	50	17	16	5	2	С2ГДС	0,50	120	0,16	Веget. парост. п.	I	3	
12	1,8	ГАЛЯВИНА СХИЛ ПД-ЗХ експозиції 15грд ПОКРИВ різнотравно-злаковий							1А	С2ГДС					IIIa	I	створення ЛК РТК 2
13	2,0	ЛІСОВІ КУЛЬТУРИ 6С34ЯЗ+СБ СХИЛ ПН-СХ експозиції 18грд	1	СЗ	45	20	22	3	1А	С2ГДС	0,60	260	0,52	Насінневе шт. п.	I	3	ВСР інтенсивність-3%
14	5,3	ГАЛЯВИНА поод.БП СХИЛ ЗХ експозиції 25грд ПОКРИВ різнотравно-злаковий							1А	С2ГДС					IIIa	I	створення ЛК РТК 3
15	0,4	6БП3АКБ1ДЗ ПОКРИВ різнотравно-злаковий ПІДРІСТ АКБ, БП одина пойма, рівно 3-5м на рівнем води, берег обривистий, пісчаний	1	БП	30	15	16	2	4	С2ГДС	0,80	120	0,05	Веget. парост. п.	I	3	
16	0,1	ЛІСОВІ КУЛЬТУРИ 10БП	1	БП	55	21	22	5	1	С2ГДС	0,50	130	0,01	Насінневе шт. п.	I	3	
17	1,4	ЛІСОВІ КУЛЬТУРИ 10ТК+БП ПОКРИВ різнотравно-злаковий ПІДРІСТ АКБ, БП одина пойма, рівно 3-5м на рівнем води, берег обривистий, пісчаний	1	СЗ	45	21	22	3	4	С2ГДС	0,80	300	0,42	Насінневе шт. п.	I	3	

Мезинський національний природний парк Хотинське ПОНДВ Зона регульованої рекреації

квартал 24

Виділ, підвиділ	Площа, га	Характеристика деревостанів, підросту, підліску, не вкритих лісовою рослинністю і нелісових земель, додаткові відомості	ярус	Елемент лісу	вік, років	Висота, м	Діаметр, см	Група віку	Клас бонітету	Тип лісу (ТЛУ)	Повнота	Запас (м3)		Походження	Тип ландшафту	Клас естетичної оцінки	Господарський захід
												на 1 га	на виділі, тис				
18	5,6	5БП4ОС1Тч ПІДЛІСОК лщ, рідкий СХИЛ ПН-ЗХ експозиції 30грд повнота нерівномірна ділянка порізана дрібними ярами склад нерівномірний ділянка лісу на ярах	1	БП	50	17	18	5	2	С2ГДС	0,40	100	0,56	Вегет. парост. п.	I	3	
19	1,6	БІОГАЛЯВИНА СХИЛ СХ експозиції 20грд ПОКРИВ різнотравно-злаковий							1А	С2ГДС					IIIa	1	
20	1,0	ГАЛЯВИНА СХИЛ СХ експозиції 20грд ПОКРИВ різнотравно-злаковий							1А	С2ГДС					IIIa	1	
21	1,9	ГАЛЯВИНА СХИЛ ПН експозиції 10грд ПОКРИВ різнотравно-злаковий							1А	С3ГДС					IIIa	1	створення ЛК РТК 3
22	1,3	10БП ПІДЛІСОК глд,ГОЗ,КУЛ рідкий СХИЛ ПН-ЗХ експозиції 25грд повнота нерівномірна ділянка лісу на ярах ПОКРИВ різнотравно-злаковий	1	БП	50	17	18	5	2	С2ГДС	0,70	140	0,18	Вегет. парост. п.	I	3	

Мезинський національний природний парк Хотинське ПОНДВ Зона регульованої рекреації

квартал 25

Виділ, підвиділ	Площа, га	Характеристика деревостанів, підросту, підліску, не вкритих лісовою рослинністю і нелісових земель, додаткові відомості	ярус	Елемент лісу	вік, років	Висота, м	Діаметр, см	Група віку	Клас бонітету	Тип лісу (ТЛУ)	Повнота	Запас (м3)		Походження	Тип ланд- шафту	Клас есте- тичної оцінки	Господарський захід
												на 1 га	на виділі , тис				
1	3,6	ГАЛЯВИНА поод.ябл ПОКРИВ різнотравно-злаковий СХИЛ ПН-ЗХ експозиції 15грд							1А	С2ГДС					ІІІа	3	створення ЛК РТК 2
2	2,0	7лпш2дз1ос+клг+сз+акі 1 ПІДЛІСОК лщ, середньої густоти СХИЛ СХ експозиції 35грд ділянка порізана дрібними ярами насадження медонос	1	лпш	65	18	18	5	2	С2ГДС	0,50	110	0,22	Верет. парост. п.	Іа	3	
3	3,6	6ос1дз1сз1бп1лпш+врб 1 ПІДЛІСОК лщ, кул, ГОЗ рідкий СХИЛ ЗХ експозиції 40грд повнота нерівномірна ділянка порізана дрібними ярами ділянка лісу на ярах	1	ос	60	24	24	8	1	С2ГДС	0,50	240	0,86	Верет. парост. п.	Іа	3	
4	2,7	5дз4лпш1ос+клг+яз 1 ПІДЛІСОК лщ, густий СХИЛ ПН-ЗХ експозиції 25грд повнота нерівномірна ділянка порізана дрібними ярами насадження медонос	1	дз	65	19	20	5	2	С2ГДС	0,40	90	0,24	Верет. парост. п.	Іа	3	
5	3,4	4ос2лпш2бп2дз+акб+клі 1 ПІДЛІСОК кул, лщ, ГОЗ середньої густоти СХИЛ ПН-ЗХ експозиції 30грд повнота нерівномірна ділянка порізана дрібними ярами ділянка лісу на ярах	1	ос	60	24	24	8	1	С2ГДС	0,40	190	0,65	Верет. парост. п.	Іа	3	

Мезинський національний природний парк Хотинське ПОНДВ Зона регульованої рекреації

квартал 25

Виділ, підвиділ	Площа, га	Характеристика деревостанів, підросту, підліску, не вкритих лісовою рослинністю і нелісових земель, додаткові відомості	ярус	Елемент лісу	вік, років	Висота, м	Діаметр, см	Група віку	Клас бонітету	Тип лісу (ТЛУ)	Повнота	Запас (м3)		Походження	Тип ландшафту	Клас естетичної оцінки	Господарський захід
												на 1 га	на виділі, тис				
6	9,4	Здззос2лпш1бп1яз+клг ПІДЛІСОК лщ, середньої густоти СХИЛ ПН-ЗХ експозиції 30грд повнота нерівномірна ділянка порізана дрібними ярами ділянка лісу на ярах	1	дз	65	19	20	5	2	с2ГДС	0,50	120	1,13	Вегет. парост. п.	Ia	3	
7	0,3	ГАЛЯВИНА ПОКРИВ різнотравно-злаковий СХИЛ ПН-ЗХ експозиції 10грд							1A	с2ГДС					IIIa	3	
9	1,0	8лпш1клг1бп+ябл ПІДЛІСОК лщ, БРС, рідкий СХИЛ ЗХ експозиції 25грд насадження медонос	1	лпш	75	19	20	5	2	с2ГДС	0,70	170	0,17	Вегет. парост. п.	Ia	3	
10	0,8	ЛІСОВІ культури 9дз1влч+ябл (влч-природного походження) СХИЛ ЗХ експозиції 10грд	1	дз	55	16	17	5	2	с2ГДС	0,50	100	0,08	Насіннєвє шт. п.	Ia	3	
11	1,7	5лпш2бп2влч1клг+сз ПІДЛІСОК лщ, БРС середньої густоти СХИЛ ПД-ЗХ експозиції 25грд повнота нерівномірна ділянка порізана дрібними ярами насадження медонос	1	лпш	65	16	15	5	2	с2ГДС	0,50	110	0,19	Вегет. парост. п.	Ia	3	
12	1,1	7акб1лпш1бп1ос+сз ПІДЛІСОК БЗЧ, рідкий СХИЛ ПН-СХ експозиції 15грд ділянка порізана дрібними ярами насадження медонос	1	акб	55	14	15	8	2	с2ГДС	0,60	60	0,07	Вегет. парост. п.	Ia	3	

Мезинський національний природний парк Хотинське ПОНДВ Зона регульованої рекреації

квартал 25

Виділ, підвиділ	Площа, га	Характеристика деревостанів, підросту, підліску, не вкритих лісовою рослинністю і нелісових земель, додаткові відомості	ярус	Елемент лісу	вік, років	Висота, м	Діаметр, см	Група віку	Клас бонітету	Тип лісу (ТЛУ)	Повнота	Запас (м3)		Походження	Тип ландшафту	Клас естетичної оцінки	Господарський захід
												на 1 га	на виділі, тис				
13	3,7	ГАЛЯВИНА ПОКРИВ різнотравно-злаковий СХИЛ пд-зх експозиції 25грд							1А	С2ГДС					IIIa	3	створення ЛК РТК 3
14	0,7	4БП3АКБ2ОС1ВЛЧ+ВРЛ СХИЛ пд-зх експозиції 40грд ділянка порізана дрібними ярами ділянка лісу на ярах	1	БП	60	19	19	6	2	С2ГДС	0,50	110	0,08	Вегет. парост. п.	Ia	3	
15	0,6	ЛІСОВІ КУЛЬТУРИ 5ДЗ5БП (БП-природного походження) СХИЛ пд експозиції 20грд	1	ДЗ	40	11	10	3	3	С2ГДС	0,70	70	0,04	Насінневе шт. п.	Ia	3	
16	2,2	9АКБ1БП+КЛЯ+ДЗ ПІДЛІСОК АКЖ, рідкий СХИЛ пд-зх експозиції 30грд ділянка порізана дрібними ярами насадження медонос	1	АКБ	55	13	15	8	2	С2ГДС	0,70	70	0,15	Вегет. парост. п.	Ia	3	
17	3,8	ЛІСОВІ КУЛЬТУРИ 4ДЗ2ЛПШ2БП1АКБ1ОС (ЛПШ, АКБ, ОС-природного насінневого походження) ПІДЛІСОК лщ, середньої густоти СХИЛ пд-зх експозиції 25грд повнота нерівномірна ділянка порізана дрібними ярами ділянка лісу на ярах	1	ДЗ	90	24	30	5	2	С2ГДС	0,50	180	0,68	Насінневе шт. п.	Ia	3	
18	0,3	ЛІСОВІ КУЛЬТУРИ 9ДЗ1БП+ГРШ (БП, ГРШ-природного походження) СХИЛ пд експозиції 5грд	1	ДЗ	45	14	13	3	2	С2ГДС	0,90	130	0,04	Насінневе шт. п.	Ia	3	ПРОРІДЖЕННЯ інтенсивність-15%

Мезинський національний природний парк Хотинське ПОНДВ Зона регульованої рекреації

квартал 25

Виділ, підвиділ	Площа, га	Характеристика деревостанів, підросту, підліску, не вкритих лісовою рослинністю і нелісових земель, додаткові відомості	ярус	Елемент лісу	вік, років	Висота, м	Діаметр, см	Група віку	Клас бонітету	Тип лісу (ТЛУ)	Повнота	Запас (м3)		Походження	Тип ланд-шафту	Клас естетичної оцінки	Господарський захід
												на 1 га	на виділі, тис				
		ЛІСОВІ КУЛЬТУРИ															
19	0,8	бдз1сз3бп (БП-природного насінневого походження) посадка 1983Р по галявин-ручна 2,5х0,7 підготовка ґрунту частково борознами, стан задовільний схил пд експозиції 7грд повнота нерівномірна	1 дз		45	14	13	3	2	с2ГДС	0,70	100	0,08	Насінневе шт. п.	Ia	3	
20	4,3	бдз1лпш1ос1бп1акб+яз (лпш,ос,бп,акб,яз-природного насінневого походження) підлісок лщ,рідкий схил пд експозиції 20грд	1 дз		90	24	32	5	2	с2ГДС	0,60	210	0,9	Насінневе шт. п.	Ia	3	
21	0,5	галявина покрив різнотравно-злаковий схил пн-зх експозиції 5грд							1А	с3ГДС					IIIa	3	
22	5,7	8дз1бп1лпш+ос+взг+клі підлісок лщ,БРС,середньої густоти схил зх експозиції 25грд ділянка порізана дрібними ярами ділянка лісу на ярах	1 дз		85	22	25	5	2	с2ГДС	0,60	190	1,08	Верет. парост. п.	Ia	3	
23	1,7	9бп1дз+сз+ос схил пн-сх експозиції 20грд на ділянці дрібні галявини повнота нерівномірна	1 бп		70	19	20	7	2	с2ГДС	0,50	110	0,19	Верет. парост. п.	Ia	3	
24	1,1	галявина покрив різнотравно-злаковий							1А	с3ГДС					IIIa	3	

Мезинський національний природний парк Хотинське ПОНДВ Зона регульованої рекреації

квартал 25

Виділ, підвиділ	Площа, га	Характеристика деревостанів, підросту, підліску, не вкритих лісовою рослинністю і нелісових земель, додаткові відомості	ярус	Елемент лісу	вік, років	Висота, м	Діаметр, см	Група віку	Клас бонітету	Тип лісу (ТЛУ)	Повнота	Запас (м3)		Походження	Тип ландшафту	Клас естетичної оцінки	Господарський захід
												на 1 га	на виділі, тис				
25	2,9	7лпш1бп1ос1клг+дз+вл ПІДЛІСОК лщ, середньої густоти СХИЛ ПН експозиції 25грд повнота нерівномірна насадження медонос	1	лпш	70	18	19	5	2	С2ГДС	0,60	140	0,41	Вегет. парост. п.	Іа	3	
26	1,6	4бп3ос2лпш1дз+клг ПІДЛІСОК лщ, рідкий СХИЛ ПН-ЗХ експозиції 30грд ділянка порізана дрібними ярами ділянка лісу на ярах	1	бп	70	23	25	7	1	С2ГДС	0,70	210	0,34	Вегет. парост. п.	Іа	3	
27	8,3	8дз2бп+лпш+ос+взг ПІДЛІСОК лщ, середньої густоти СХИЛ ПН-СХ експозиції 20грд	1	дз	90	24	29	5	2	С2ГДС	0,60	220	1,83	Насінневе пр. п.	Іа	3	
28	1,4	6бп2ос2лпш+яз+клг+дз ПІДЛІСОК кул, лщ, рідкий СХИЛ ПН-СХ експозиції 20грд ділянка порізана дрібними ярами	1	бп	90	26	29	8	1	С2ГДС	0,70	240	0,34	Вегет. парост. п.	Іа	3	
29	0,5	ЛІСОВІ КУЛЬТУРИ 4дз6бп+ос+грб (бп, ос, грб-природного походження) ПІДЛІСОК АКЖ, лщ, середньої густоти СХИЛ ПН-СХ експозиції 5грд	1	дз	70	20	24	5	2	С2ГДС	0,70	200	0,1	Насінневе шт. п.	Іа	3	
30	1,3	ГАЛЯВИНА ПОКРИВ різнотравно-злаковий							1А	С3ГДС					ІІІа	3	створення ЛК РТК 6
31	1,5	3дз3бп3акб1ос ПІДЛІСОК лщ, середньої густоти СХИЛ ПН експозиції 10грд	1	дз	75	22	28	5	2	С2ГДС	0,60	220	0,33	Насінневе пр. п.	Іа	3	

Мезинський національний природний парк Хотинське ПОНДВ Зона регульованої рекреації

квартал 26

Виділ, підвиділ	Площа, га	Характеристика деревостанів, підросту, підліску, не вкритих лісовою рослинністю і нелісових земель, додаткові відомості	ярус	Елемент лісу	вік, років	Висота, м	Діаметр, см	Група віку	Клас бонітету	Тип лісу (ТЛУ)	Повнота	Запас (м3)		Походження	Тип ландшафту	Клас естетичної оцінки	Господарський захід
												на 1 га	на виділі, тис				
1	1,4	5С32БП3ОС+ЛПШ ПІДЛІСОК лщ рідкий СХИЛ ПН-СХ експозиції 40грд повнота нерівномірна ділянка порізана дрібними ярами ділянка лісу на ярах	1	С3	65	25	25	5	1А	С2ГДС	0,40	210	0,29	Насінневе пр. п.	Іа	1	
2	3,8	ЛІСОВІ КУЛЬТУРИ 7С32С31АКБ+БП+ОС (С3,АКБ,БП,ОС-природного походження) ПІДЛІСОК АКЖ,КУЛ,ГОЗ середньої густоти СХИЛ СХ експозиції 15грд повнота нерівномірна ділянка порізана дрібними ярами	1	С3	80	29	31	5	1А	С2ГДС	0,50	340	1,29	Насінневе шт. п.	Іа	1	ПРИБ.ЗАХАРАЩЕНОСТІ інтенсивність-5%
3	0,5	9С31БП СХИЛ ПД-СХ експозиції 10грд	1	С3	40	18	18	3	1А	С2ГДС	0,60	200	0,1	Насінневе пр. п.	Іа	1	
4	8,3	7С31БП2С3+БП 2% С3 пошкоджено кореневою губкою СХИЛ ПД експозиції 30грд повнота нерівномірна ділянка порізана дрібними ярами ділянка лісу на ярах	1	С3	75	23	25	5	1	С2ГДС	0,60	290	2,41	Насінневе пр. п.	Іа	1	ВСР інтенсивність-2%
5	0,9	ГАЛЯВИНА ПОКРИВ різнотравно-злаковий СХИЛ ПД експозиції 15грд							1А	С2ГДС					ІІІБ	1	
6	0,9	ГАЛЯВИНА ПОКРИВ різнотравно-злаковий СХИЛ ПД-СХ експозиції 15грд							1А	С2ГДС					ІІІБ	1	

Мезинський національний природний парк Хотинське ПОНДВ Зона регульованої рекреації

квартал 26

Виділ, підвиділ	Площа, га	Характеристика деревостанів, підросту, підліску, не вкритих лісовою рослинністю і нелісових земель, додаткові відомості	ярус	Елемент лісу	вік, років	Висота, м	Діаметр, см	Група віку	Клас бонітету	Тип лісу (ТЛУ)	Повнота	Запас (м3)		Походження	Тип ландшафту	Клас естетичної оцінки	Господарський захід
												на 1 га	на виділі, тис				
7	4,9	10СЗ+БП ПІДЛІСОК КУЛ,АМФ,БП середньої густоти СХИЛ ПН-ЗХ експозиції 20грд 1% СЗ пошкоджено кореневою губкою повнота нерівномірна ділянка порізана дрібними ярами	1	СЗ	90	25	29	6	1	С2ГДС	0,60	350	1,72	Насінневе пр. п.	Іа	1	ВСП інтенсивність-3%
8	3,1	7СЗЗБП СХИЛ ПН-СХ експозиції 15грд повнота нерівномірна на ділянці дрібні галявини	1	СЗ	70	27	28	5	1А	С2ГДС	0,60	370	1,15	Насінневе пр. п.	Іа	1	
9	7,9	8СЗ2БП+ОС ПІДЛІСОК ЛЩ,КУЛГОЗ, середньої густоти СХИЛ СХ експозиції 15грд 3% СЗ пошкоджено кореневою губкою на ділянці дрібні галявини	1	СЗ	80	29	30	5	1А	С2ГДС	0,60	410	3,24	Насінневе пр. п.	Іа	1	ВСП інтенсивність-2%
10	6,7	8СЗ1БП1ОС ПІДЛІСОК ЛЩ,КУЛ,рідкий СХИЛ СХ експозиції 15грд ділянка порізана дрібними ярами	1	СЗ	85	25	28	5	1	С2ГДС	0,50	270	1,81	Насінневе пр. п.	Іа	1	
11	1,0	ЛІСОВІ КУЛЬТУРИ 10СЗ СХИЛ СХ експозиції 7грд повнота нерівномірна	1	СЗ	55	19	19	5	1	С2ГДС	0,70	240	0,24	Насінневе шт. п.	Іа	1	

Мезинський національний природний парк Хотинське ПОНДВ Зона регульованої рекреації

квартал 26

Виділ, підвиділ	Площа, га	Характеристика деревостанів, підросту, підліску, не вкритих лісовою рослинністю і нелісових земель, додаткові відомості	ярус	Елемент лісу	вік, років	Висота, м	Діаметр, см	Група віку	Клас бонітету	Тип лісу (ТЛУ)	Повнота	Запас (м3)		Походження	Тип ландшафту	Клас естетичної оцінки	Господарський захід
												на 1 га	на виділі, тис				
12	2,8	3с32Бп20с1д32Бп+клг ПІДЛІСОК лщ середньої густоти СХИЛ СХ експозиції 15грд повнота нерівномірна ділянка порізана дрібними ярами	1	с3	75	23	25	5	1	с2ГДС	0,40	190	0,53	Насінневе пр. п.	Іа	1	
13	1,7	ЛІСОВІ КУЛЬТУРИ 10ялк	1	ялк	10	1	2	2	3	с2ГДС	0,90			Насінневе шт. п.	Іа	1	ОСВІТЛЕННЯ інтенсивність-30%
14	1,1	ГАЛЯВИНА ПОКРИВ різнотравно-злаковий							3	с2ГДС				ІІІб	3	створення ЛК РТК 6	
		РАЗОМ ПО КАТЕГОРІЇ ЛУСУ РАЗОМ ПО КВАРТАЛУ 45															

Мезинський національний природний парк Хотинське ПОНДВ Зона регульованої рекреації

квартал 27

Виділ, підвиділ	Площа, га	Характеристика деревостанів, підросту, підліску, не вкритих лісовою рослинністю і нелісових земель, додаткові відомості	ярус	Елемент лісу	вік, років	Висота, м	Діаметр, см	Група віку	Клас бонітету	Тип лісу (ТЛУ)	Повнота	Запас (м3)		Походження	Тип ландшафту	Клас естетичної оцінки	Господарський захід
												на 1 га	на виділі, тис				
1	7,3	7ЛПДЗДЗ+БП ПІДЛІСОК ЛЩ, середньої густоти насадження медонос	1	лпд	55	17	17	5	2	д2клд	0,60	120	0,88	Насінневе пр. п.	Іа	3	
2	5,5	9дз1лпд ПІДЛІСОК ЛЩ, середньої густоти СХИЛ ПД експозиції,10грд	1	дз	60	18	23	5	2	д2клд	0,60	190	1,04	Насінневе пр. п.	Іа	3	
3	3,3	9БП1СО ПІДЛІСОК ЛЩ, середньої густоти СХИЛ ПД експозиції,18грд	1	БП	55	20	20	5	1	д2клд	0,60	150	0,5	Насінневе пр. п.	Іа	3	
4	0,8	10лщ	1	лщ	25	8	10	8	3	д2клд	0,70	25	0,02	Насінневе пр. п.	Іа	3	
5	2,3	10лщ поод.БП СХИЛ ПД експозиції,20грд	1	лщ	25	8	10	8	3	с2Гд	0,70	25	0,06	Насінневе пр. п.	Іа	3	РУБКА РЕКОНСТРУКТИВНА Інтенсивність-12% створення ЛК РТК 5
6	1,6	9дз1лпд+БП ПІДЛІСОК ЛЩ, середньої густоти СХИЛ ПД експозиції,16грд	1	дз	55	20	22	5	2	д2клд	0,50	130	0,21	Насінневе пр. п.	Іа	3	
9	3,0	10лщ поод.БП	1	лщ	25	10	6	8	3	с2Гдс	0,70	25	0,08	Насінневе пр. п.	Іа	3	РУБКА РЕКОНСТРУКТИВНА Інтенсивність-42% створення ЛК РТК 4
10	6,9	6БП4ОС ПІДЛІСОК ЛЩ,КУЛ,ГОЗ, середньої густоти 3%ОС пошкоджено стовбуровою гниллю	1	БП	60	21	22	6	1	с2Гд	0,70	190	1,31	Насінневе пр. п.	Іа	3	ВСП інтенсивність-7%

Мезинський національний природний парк Хотинське ПОНДВ Зона регульованої рекреації

квартал 27

Виділ, підвиділ	Площа, га	Характеристика деревостанів, підросту, підліску, не вкритих лісовою рослинністю і нелісових земель, додаткові відомості	ярус	Елемент лісу	вік, років	Висота, м	Діаметр, см	Група віку	Клас бонітету	Тип лісу (ТЛУ)	Повнота	Запас (м3)		Походження	Тип ландшафту	Клас естетичної оцінки	Господарський захід
												на 1 га	на виділі, тис				
ЛІСОВІ КУЛЬТУРИ																	
11	2,9	6ДЗ3ОС1ДЗ (ОС,ДЗ-природного насінневого походження) ПІДЛІСОК лщ, середньої густоти СХИЛ ЗХ експозиції,15грд 6%ОС пошкоджено стовбуровою гниллю	1	ДЗ	60	24	27	5	1	Д2КЛД	0,40	150	0,44	Насінневе шт. п.	Іа	3	ВСП інтенсивність-6%
12	15,0	7ЛПД2ДЗ1ДЗ+КЛГ+ЯЗ СХИЛ ПН експозиції,15грд насадження медонос	1	ЛПД	60	18	18	6	2	Д2КЛД	0,70	150	2,25	Насінневе пр. п.	Іа	3	
13	6,6	10ДЗ+ЛПД ПІДЛІСОК лщ, середньої густоти	1	ДЗ	60	18	21	5	2	Д2КЛД	0,70	170	1,12	Насінневе пр. п.	Іа	3	
ЛІСОВІ КУЛЬТУРИ																	
14	4,8	10ДЗ ПІДЛІСОК лщ,кул, середньої густоти	1	ДЗ	55	17	20	5	2	С2ГД	0,60	130	0,62	Насінневе шт. п.	Іа	3	
15	5,3	9БП1ОС ПІДЛІСОК лщ, середньої густоти	1	БП	55	17	16	4	1	С2ГДС	0,60	150	0,8	Насінневе пр. п.	Іа	3	
ЛІСОВІ КУЛЬТУРИ																	
16	0,7	10ДЧР посадка 1989р по галявині 3,0\0,70 підготовка ґрунту частково борознами і стан задовільний	1	ДЧР	20	7	6	3	2	С2ГДС	0,90	20	0,02	Насінневе шт. п.	Іа	3	ПРОЧИСТКА інтенсивність-5%
Разом по категорії лісу																	
Разом по кварталі 66																	

Мезинський національний природний парк Хотинське ПОНДВ Зона регульованої рекреації

квартал 28

Виділ, підвиділ	Площа, га	Характеристика деревостанів, підросту, підліску, не вкритих лісовою рослинністю і нелісових земель, додаткові відомості	ярус	Елемент лісу	вік, років	Висота, м	Діаметр, см	Група віку	Клас бонітету	Тип лісу (ТЛУ)	Повнота	Запас (м3)		Походження	Тип ланд- шафту	Клас есте- тичної оцінки	Господарський захід
												на 1 га	на виділі , тис				
1	14,1	8дз1бп1лпд ПІДЛІСОК лщ,кул, середньої густоти ділянка поріzana дрібними ярами	1 дз	60	21	24	5	2	д2клд	0,70	210	2,96	Насінневе пр. п.	Іа	3		
		ЛІСОВІ КУЛЬТУРИ															
2	0,9	10бп	1 бп	60	18	20	5	2	с2гдс	0,60	140	0,13	Насінневе шт. п.	Іа	1		
3	2,8	5ос3дз2лпд ПІДЛІСОК лщ, середньої густоти схил пд експозиції,15грд ділянка поріzana дрібними ярами	1 ос	65	21	34	8	1в	д2клд	0,40	250	0,7	Насінневе пр. п.	Іа	1	створення ЛК РТК 4	
4	6,9	5дз2ос2лпд1бп ПІДЛІСОК лщ, середньої густоти схил зх експозиції, 15грд ділянка поріzana дрібними ярами	1 дз	90	29	38	6	1	д2клд	0,40	200	1,38	Насінневе пр. п.	Іа	3		
		ЛІСОВІ КУЛЬТУРИ															
5	0,6	9дз1акб	1 дз	55	14	16	5	3	с2гдс	0,70	110	0,07	Насінневе шт. п.	Іа	3		
6	3,2	10бп+ос ПІДЛІСОК лщ,кул, середньої густоти схил пн-сх експозиції,13грд	1 бп	60	20	20	5	2	с2гдс	0,80	180	0,58	Насінневе пр. п.	Іа	1		
		ЛІСОВІ КУЛЬТУРИ															
7	2,6	10дз+бп (бп-природного насінневого походження) ПІДЛІСОК лщ,кул, рідкий	1 дз	70	21	24	5	2	с2гдс	0,70	200	0,52	Насінневе шт. п.	Іа	1		
8	9,1	5дз5бп+дз ПІДЛІСОК лщ, середньої густоти схил зх експозиції, 20грд	1 дз	60	21	24	5	2	с2гдс	0,60	180	1,64	Насінневе пр. п.	Іа	3		

Мезинський національний природний парк Хотинське ПОНДВ Зона регульованої рекреації

квартал 28

Виділ, підвиділ	Площа, га	Характеристика деревостанів, підросту, підліску, не вкритих лісовою рослинністю і нелісових земель, додаткові відомості	ярус	Елемент лісу	вік, років	Висота, м	Діаметр, см	Група віку	Клас бонітету	Тип лісу (ТЛУ)	Повнота	Запас (м3)		Походження	Тип ландшафту	Клас естетичної оцінки	Господарський захід
												на 1 га	на виділі, тис				
9	3,6	9лпд10с+яз+дз+клг	1	лпд	60	23	24	5	1	д2клд	0,70	200	0,72	Насінневе пр. п.	Ia	1	створення ЛК РТК 5
10	7,8	10Бп+дз СХИЛ ЗХ експозиції, 20грд	1	Бп	65	22	24	6	1	с2Гд	0,50	150	1,17	Насінневе пр. п.	Ia	1	
11	3,7	10Бп+дз СХИЛ ПН-ЗХ експозиції, 25грд на ділянці дрібні галявини	1	Бп	55	21	22	5	1	с2Гд	0,40	100	0,37	Насінневе пр. п.	Ia	3	
12	3,7	9дз1лпд+ос+Бп+клг ПІДЛІСОК лщ, середньої густоти СХИЛ ПН-ЗХ експозиції, 20грд	1	дз	100	26	38	6	3	д2клд	0,30	100	0,37	Насінневе пр. п.	Ia	1	ВСП інтенсивність-5%
13	0,7	10Бп ПІДЛІСОК лщ, КУЛ, ГОЗ, середньої густоти	1	Бп	60	22	24	6	1	с2Гдс	0,70	190	0,13	Насінневе пр. п.	Ia	1	
15	4,8	10Бп СХИЛ СХ експозиції, 15грд	1	Бп	55	21	20	5	1	с2Гдс	0,70	180	0,86	Насінневе пр. п.	Ia	1	
16	18,2	10Бп СХИЛ ЗХ експозиції, 17грд повнота нерівномірна	1	Бп	60	20	20	6	2	с2Гдс	0,70	160	2,91	Насінневе пр. п.	Ia	1	
17	2,1	5Бп5ос СХИЛ Пд експозиції, 5грд	1	Бп	5	3	3	1	1А	с2Гд	0,70	5	0,01	Насінневе пр. п.	Ia	1	
18	6,9	7клг2Бп1лпд СХИЛ Пд експозиції, 5грд	1	клг	50	23	26	5	1А	с2Гд	0,70	200	1,38	Насінневе пр. п.	Ia	1	ПРИБ. ЗАХАРАЩЕНОСТІ ІНТЕНСИВНІСТЬ-5%
19	0,5	10лщ	1	лщ	5	4	5	1	2	с2Гд	0,60	10		Насінневе пр. п.	Ia	1	
20	0,4	яр													IIIa	3	
21	0,4	Грунтова Дорога															
		Разом по категорії лісу															
		Разом по кварталу 93															

Мезинський національний природний парк Хотинське ПОНДВ Зона регульованої рекреації

квартал 29

Виділ, підвиділ	Площа, га	Характеристика деревостанів, підросту, підліску, не вкритих лісовою рослинністю і нелісових земель, додаткові відомості	ярус	Елемент лісу	вік, років	Висота, м	Діаметр, см	Група віку	Клас бонітету	Тип лісу (ТЛУ)	Повнота	Запас (м3)		Походження	Тип ландшафту	Клас естетичної оцінки	Господарський захід
												на 1 га	на виділі, тис				
ЛІСОВІ КУЛЬТУРИ																	
1	4,0	7д32АКБ1БП (АКБ,БП-природного насінневого походження)	1 дз	50	17	18	3	2	С2ГД	0,60	120	0,48	Насінневе шт. п.	Іа	3		
2	2,1	10БП ПІДЛІСОК ЛЩ, середньої густоти	1 бп	50	17	16	5	2	С2ГД	0,50	100	0,21	Насінневе пр. п.	Іа	1		
3	2,4	10ЛЩ поод.БП	1 лщ	25	8	8	8	3	С2ГД	0,70	15	0,04	Насінневе пр. п.	Іа	1	РУБКА РЕКОНСТРУКТИВНА Інтенсивність-42% створення ЛК РТК 5	
4	0,5	10БП ПІДЛІСОК ЛЩ, середньої густоти	1 бп	50	17	16	5	2	С2ГД	0,70	140	0,07	Насінневе пр. п.	Іа	1		
ЛІСОВІ КУЛЬТУРИ																	
5	4,6	7д3зБП+АКБ+дз (АКБ,БП,дз-природного насінневого походження) ділянка поріzana дрібними ярами	1 дз	50	13	14	3	3	С2ГД	0,70	100	0,46	Насінневе шт. п.	Іа	3		
6	1,4	10БП повнота нерівномірна	1 бп	50	17	16	5	2	С2ГД	0,60	120	0,17	Насінневе пр. п.	Іа	1		
7	9,2	10БП СХИЛ ПД-ЗХ експозиції,5грд ділянка поріzana дрібними ярами	1 бп	55	21	22	5	1	С2ГД	0,60	160	1,47	Насінневе пр. п.	Іа	1		
ЛІСОВІ КУЛЬТУРИ																	
8	0,6	9дз1бп+АКБ (АКБ,БП-природного насінневого походження)	1 дз	50	12	14	3	3	С2ГД	0,60	90	0,05	Насінневе шт. п.	Іа	3		
9	2,6	10ЛЩ (45) СХИЛ ПД експозиції,18грд ділянка поріzana дрібними ярами	1 лщ	25	8	8	8	3	С2ГД	0,70	15	0,04	Насінневе пр. п.	Іа	1	РУБКА РЕКОНСТРУКТИВНА Інтенсивність-12% створення ЛК РТК 5	

Мезинський національний природний парк Хотинське ПОНДВ Зона регульованої рекреації

квартал 29

Виділ, підвиділ	Площа, га	Характеристика деревостанів, підросту, підліску, не вкритих лісовою рослинністю і нелісових земель, додаткові відомості	ярус	Елемент лісу	вік, років	Висота, м	Діаметр, см	Група віку	Клас бонітету	Тип лісу (ТЛУ)	Повнота	Запас (м3)		Походження	Тип ландшафту	Клас естетичної оцінки	Господарський захід
												на 1 га	на виділі, тис				
ЛІСОВІ КУЛЬТУРИ																	
10	0,6	8дз2БП (БП-природного насінневого походження)	1 дз	50	17	18	3	2	с2Гд	0,60	120	0,07	Насінневе шт. п.	Іа	3		
12	14,2	9дз1Бп+лпд ПІДЛІСОК лщ, середньої густоти СХИЛ ПН експозиції, 16грд ділянка порізана дрібними ярами	1 дз	60	22	22	6	1	с2Гд	0,70	190	2,7	Насінневе пр. п.	Іа	3		
13	0,8	10лщ поод.БП СХИЛ ПД-СЗ експозиції, 25грд	1 лщ	25	7	6	8	3	с2Гд	0,70	15	0,01	Насінневе пр. п.	Іа	1		
ЛІСОВІ КУЛЬТУРИ																	
15	0,8	10яЛЕ	1 яЛЕ	10	3	8	1	1	с2Гд	0,70	20	0,02	Насінневе шт. п.	Іа	3	ПРОЧИСТКА інтенсивність-30%	
ЛІСОВІ КУЛЬТУРИ																	
16	2,1	10дз+акб+БП (акб, БП-природного насінневого походження)	1 дз	10	2	2	1	3	с2Гд	0,70	15	0,03	Насінневе шт. п.	Іа	3	ПРОЧИСТКА інтенсивність-30%	
17	0,2	10БП	1 БП	5	3	4	1	1	с2Гд	0,70	5		Насінневе пр. п.	Іа	1		
18	0,3	10БП	1 БП	5	3	4	1	1	с2Гд	0,70	5		Насінневе пр. п.	Іа	1		
19	0,4	10БП	1 БП	5	3	4	1	1	с2Гд	0,70	5		Насінневе пр. п.	Іа	1		
20	0,2	ГАЛЯВИНА ПОКРИВ різнотравно-злаковий							1 с2Гд					IIIa	1		
Разом по категорії лісу																	
Разом по кварталу 47																	

Мезинський національний природний парк Хотинське ПОНДВ Зона регульованої рекреації

квартал 30

Виділ, підвиділ	Площа, га	Характеристика деревостанів, підросту, підліску, не вкритих лісовою рослинністю і нелісових земель, додаткові відомості	ярус	Елемент лісу	вік, років	Висота, м	Діаметр, см	Група віку	Клас бонітету	Тип лісу (ТЛУ)	Повнота	Запас (м3)		Походження	Тип ланд- шафту	Клас есте- тичної оцінки	Господарський захід
												на 1 га	на виділі , тис				
2	6,9	10БП ПІДЛІСОК ЛЩ, рідкий СХИЛ ЗХ експозиції, 20грд ділянка порізана дрібними ярами	1	БП	55	21	22	5	1	С2ГД	0,70	180	1,24	Насінневе пр. п.	Іа	3	
4	13,5	8БП2БП ПІДЛІСОК ЛЩ,ГОЗ, середньої густоти СХИЛ ЗХ експозиції, 25грд	1	БП	55	20	22	5	1	С2ГД	0,70	180	2,43	Насінневе пр. п.	Іа	3	
5	3,7	10БП+ДЗ	1	БП	55	21	22	5	1	С2ГД	0,70	180	0,67	Насінневе пр. п.	Іа	1	
6	11,6	10БП ділянка порізана дрібними ярами повнота нерівномірна на ділянці дрібні галявини	1	БП	55	20	18	5	2	С2ГД	0,60	130	1,51	Насінневе пр. п.	Іа	1	
7	6,0	10ДЗ+БП ПІДЛІСОК ЛЩ, середньої густоти	1	ДЗ	100	27	34	5	2	Д2КЛД	0,60	250	1,5	Насінневе пр. п.	Іа	1	
8	4,6	10БП+ДЗ+ОС	1	БП	65	23	24	7	1	С2ГД	0,70	200	0,92	Насінневе пр. п.	Іа	1	
9	11,6	7БП1ДЗ2БП ПІДЛІСОК ЛЩ, середньої густоти ділянка порізана дрібними ярами	1	БП	60	22	24	6	1	С2ГД	0,70	190	2,2	Насінневе пр. п.	Іа	1	
10	7,5	10ДЗ+БП+КЛГ+ЛПД ПІДЛІСОК ЛЩ, середньої густоти ділянка порізана дрібними ярами	1	ДЗ	70	24	28	5	2	С2ГД	0,70	240	1,8	Насінневе пр. п.	Іа	1	
11	2,3	9ДЗ1БП	1	ДЗ	100	26	34	5	2	Д2КЛД	0,60	250	0,57	Насінневе пр. п.	Іа	1	
12	0,4	ПАСОВИЩЕ							1	Д2КЛД				IIIа	1		

Мезинський національний природний парк Хотинське ПОНДВ Зона регульованої рекреації

квартал 30

Виділ, підвиділ	Площа, га	Характеристика деревостанів, підросту, підліску, не вкритих лісовою рослинністю і нелісових земель, додаткові відомості	ярус	Елемент лісу	вік, років	Висота, м	Діаметр, см	Група віку	Клас бонітету	Тип лісу (ТЛУ)	Повнота	Запас (м3)		Походження	Тип ландшафту	Клас естетичної оцінки	Господарський захід
												на 1 га	на виділі, тис				
13	0,3	ГАЛЯВИНА ПОКРИВ різнотравно-злаковий							1	д2клд					IIIa	1	
14	0,5	ГАЛЯВИНА ПОКРИВ різнотравно-злаковий							1	д2клд					IIIa	1	
15	0,4	ГАЛЯВИНА ПОКРИВ різнотравно-злаковий							1	д2клд					IIIa	1	
16	0,2	ГАЛЯВИНА ПОКРИВ різнотравно-злаковий одиначно БП							1	д2клд					IIIa	1	
17	0,3	ГАЛЯВИНА ПОКРИВ різнотравно-злаковий одиначно БП							1	д2клд					IIIa	1	
18	0,8	7дззбп+клг ПІДЛІСОК лщ, середньої густоти СХИЛ зх експозиції, 20грд	1	дз	110	30	38	8	1	д2клд	0,70	390	0,31	Насінневе пр. п.	Ia	3	ВСР інтенсивність-2%
19	0,1	10сз+яле+акб ПІДЛІСОК лщ, середньої густоти СХИЛ зх експозиції, 15грд	1	сз	110	35	42	8	1а	д2клд	0,70	390	0,04	Насінневе пр. п.	Ia	1	
20	1,3	ГАЗОГІН Площа заросла чагарниками середньої густоти													IIIa	1	
Разом по категорії лісу																	
Разом по кварталі 72																	

Мезинський національний природний парк Хотинське ПОНДВ Зона регульованої рекреації

квартал 31

Виділ, підвиділ	Площа, га	Характеристика деревостанів, підросту, підліску, не вкритих лісовою рослинністю і нелісових земель, додаткові відомості	ярус	Елемент лісу	вік, років	Висота, м	Діаметр, см	Група віку	Клас бонітету	Тип лісу (ТЛУ)	Повнота	Запас (м3)		Походження	Тип ландшафту	Клас естетичної оцінки	Господарський захід
												на 1 га	на виділі, тис				
1	5,1	7БП1АКБ1С310С ПІДЛІСОК лщ, рідкий СХИЛ ПН-СХ експозиції 30грд повнота нерівномірна ділянка порізана дрібними яраמידрібними ярами на ділянці дрібні галявини ділянка лісу на ярах	1	БП	40	15	15	4	2	С2ГДС	0,40	60	0,31	Вегет. парост. п.	I	3	
2	1,4	ЛІСОВІ КУЛЬТУРИ 10СЗ	1	СЗ	50	22	24	3	1А	С2ГДС	0,70	310	0,43	Насінне шт. п.	I	3	
3	1,2	6БП2АКБ10С1СЗ ПІДЛІСОК лщ, рідкий СХИЛ ПД-СХ експозиції 30грд повнота нерівномірна ділянка порізана дрібними яраמידрібними ярами ділянка лісу на ярах	1	БП	50	17	16	5	2	С2ГДС	0,60	120	0,14	Вегет. парост. п.	I	3	
4	3,9	ЛІСОВІ КУЛЬТУРИ 8дз1АКБ1БП (АКБ,БП-природного походження) СХИЛ СХ експозиції 20грд	1	ДЗ	60	15	16	3	3	С2ГДС	0,70	120	0,47	Насінне шт. п.	I	3	ВСП інтенсивність-3%
5	1,8	8АКБ2ДЗ+БП СХИЛ ПД-СХ експозиції 40грд ділянка порізана дрібними яраמידрібними ярами насадження- медонос	1	АКБ	40	11	12	8	2	С2ГДС	0,70	80	0,14	Вегет. парост. п.	I	3	
6	2,7	7БП2С310С+АКБ ПІДЛІСОК ГОЗ,КУЛ, рідкий СХИЛ ПН-ЗХ експозиції 30грд ділянка лісу на ярах	1	БП	50	17	16	5	2	С2ГДС	0,60	120	0,32	Вегет. парост. п.	I	3	

Мезинський національний природний парк Хотинське ПОНДВ Зона регульованої рекреації

квартал 31

Виділ, підвиділ	Площа, га	Характеристика деревостанів, підросту, підліску, не вкритих лісовою рослинністю і нелісових земель, додаткові відомості	ярус	Елемент лісу	вік, років	Висота, м	Діаметр, см	Група віку	Клас бонітету	Тип лісу (ТЛУ)	Повнота	Запас (м3)		Походження	Тип ландшафту	Клас естетичної оцінки	Господарський захід
												на 1 га	на виділі, тис				
7	1,3	9БП10С+СЗ СХИЛ СХ експозиції 30грд ділянка порізана дрібними ярами дрібними ярами ділянка лісу на ярах	1	БП	35	13	12	5	2	С2ГДС	0,60	90	0,12	Веget. парост. п.	I	3	
8	3,3	8С32АКБ+БП ЛІСОВІ КУЛЬТУРИ (БП-природного насінневого походження) ПІДЛІСОК АКЖ, рідкий повнота нерівномірна	1	СЗ	50	22	26	5	1А	С2ГДС	0,70	260	0,86	Насінневе шт. п.	I	3	
9	0,8	ГАЛЯВИНА СХИЛ ПД експозиції 5грд ПОКРИВ різнотравно-злаковий							1А	С2ГДС					IIIa	1	
10	3,7	ГАЛЯВИНА СХИЛ ПД експозиції 35грд ділянка порізана дрібними ярами дрібними ярами ПОКРИВ різнотравно-злаковий							1А	С2ГДС					IIIa	1	створення ЛК РТК 3
11	0,2	ГАЛЯВИНА СХИЛ ПД-СХ експозиції ПОКРИВ різнотравно-злаковий							1А	С2ГДС					IIIa	1	
12	3,9	ГАЛЯВИНА поод.яБЛ ПІДЛІСОК лщ, АКЖ, рідкий ПОКРИВ різнотравно-злаковий							1А	С2ГДС					IIIa	1	створення ЛК РТК 6
13	10,3	7БП10С1ЛПШ1ДЗ+СЗ ПІДЛІСОК лщ, середньої густоти СХИЛ СХ експозиції 20грд	1	БП	65	18	16	4	2	С2ГДС	0,40	5	0,05	Веget. парост. п.	I	3	

Мезинський національний природний парк Хотинське ПОНДВ Зона регульованої рекреації

квартал 31

Виділ, підвиділ	Площа, га	Характеристика деревостанів, підросту, підліску, не вкритих лісовою рослинністю і нелісових земель, додаткові відомості	ярус	Елемент лісу	вік, років	Висота, м	Діаметр, см	Група віку	Клас бонітету	Тип лісу (ТЛУ)	Повнота	Запас (м3)		Походження	Тип ландшафту	Клас естетичної оцінки	Господарський захід
												на 1 га	на виділі, тис				
14	1,0	ГАЛЯВИНА СХИЛ ПД-ЗХ експозиції 20грд ПОКРИВ різнотравно-злаковий							1А	С2ГДС					IIIa	1	
15	1,4	8БП1С31ОС+АКБ ПІДЛІСОК лщ, рідкий СХИЛ СХ експозиції 35грд ділянка порізана дрібними ярамидрібними ярами ділянка лісу на ярах	1	БП	45	18	16	4	2	С2ГДС	0,60	90	0,13	Вегет. парост. п.	I	3	
16	0,7	ГАЛЯВИНА СХИЛ ПД експозиції 35грд ПОКРИВ різнотравно-злаковий							1А	С2ГДС					IIIa	1	
17	14,0	6БП4АКБ ПІДЛІСОК лщ, кул, рідкий СХИЛ ПН-ЗХ експозиції 20грд повнота нерівномірна ділянка порізана дрібними ярами	1	БП	50	17	16	5	2	С2ГДС	0,60	120	1,68	Вегет. парост. п.	I	3	
18	2,9	ГАЛЯВИНА поод. ябл СХИЛ ПН експозиції 5грд ПОКРИВ різнотравно-злаковий							1А	С2ГДС					IIIa	1	створення ЛК РТК 6
19	1,3	ГАЛЯВИНА ПОКРИВ різнотравно-злаковий							1А	С2ГДС					IIIa	1	створення ЛК РТК 6
20	4,8	9БП1С3+ЛПШ+ОС ПІДЛІСОК лщ, рідкий СХИЛ СХ експозиції 25грд повнота нерівномірна ділянка порізана дрібними ярами	1	БП	55	20	18	5	2	С2ГДС	0,60	130	0,62	Вегет. парост. п.	I	3	

Мезинський національний природний парк Хотинське ПОНДВ Зона регульованої рекреації

квартал 31

Виділ, підвиділ	Площа, га	Характеристика деревостанів, підросту, підліску, не вкритих лісовою рослинністю і нелісових земель, додаткові відомості	ярус	Елемент лісу	вік, років	Висота, м	Діаметр, см	Група віку	Клас бонітету	Тип лісу (ТЛУ)	Повнота	Запас (м3)		Походження	Тип ланд- шафту	Клас есте- тичної оцінки	Господарський захід
												на 1 га	на виділі , тис				
ЛІСОВІ КУЛЬТУРИ																	
21	0,9	10СЗ	1	СЗ	50	22	24	3	1А	С2ГДС	0,80	360	0,32	Насінневе шт. п.	I	3	ВСП інтенсивність-5%
22	0,4	ГАЛЯВИНА СХИЛ ПД-СХ експозиції 10грд ПОКРИВ різнотравно-злаковий							1А	С2ГДС					IIIa	1	
23	1,1	ГАЛЯВИНА СХИЛ ПД експозиції 15грд ПОКРИВ різнотравно-злаковий							1А	С2ГДС					IIIa	1	створення ЛК РТК 2
24	4,4	10БП ПІДЛІСОК лщ, рідкий СХИЛ СХ експозиції 25грд ділянка поріzana дрібними ярами ділянка лісу на ярах	1	БП	55	20	18	5	2	С2ГДС	0,50	100	0,44	Вегет. парост. п.	I	3	
25	0,6	ГАЛЯВИНА ПОКРИВ різнотравно-злаковий							1А	С2ГДС					IIIa	1	
26	5,7	ГАЛЯВИНА поод.ЯБЛ на ділянці дрібні галявини ПОКРИВ різнотравно-злаковий							1А	С2ГДС							створення ЛК РТК 6
27	1,4	10БП СХИЛ ПН-ЗХ експозиції 15грд повнота нерівномірна	1	БП	50	17	16	5	2	С2ГДС	0,60	120	0,17	Вегет. парост. п.	I	3	
ЛІСОВІ КУЛЬТУРИ																	
28	0,9	10АКЖ СХИЛ ПД-СХ експозиції 5грд	1	АКЖ	35	8	10	7	4	С2ГДС	0,50	30	0,03	Насінневе шт. п.	I	3	

Мезинський національний природний парк Хотинське ПОНДВ Зона регульованої рекреації

квартал 31

Виділ, підвиділ	Площа, га	Характеристика деревостанів, підросту, підліску, не вкритих лісовою рослинністю і нелісових земель, додаткові відомості	ярус	Елемент лісу	вік, років	Висота, м	Діаметр, см	Група віку	Клас бонітету	Тип лісу (ТЛУ)	Повнота	Запас (м3)		Походження	Тип ландшафту	Клас естетичної оцінки	Господарський захід
												на 1 га	на виділі, тис				
29	2,6	ГАЛЯВИНА СХИЛ ПД-СХ експозиції 20грд ПОКРИВ різнотравно-злаковий ПІДЛІСОК лщ, кул, рідкий							1А	С2ГДС					ІІІа	1	створення ЛК РТК 3
30	8,1	10БП+ДЗ+ОС Порослевого походження схил ЗХ 25град Повнота нерівномірна	1	БП	40	17	20	4	2	С2ГДС	0,60	140	1,13	Верет. парост. п.			
31	1,4	ГАЛЯВИНА СХИЛ ПД експозиції 10грд ПОКРИВ різнотравно-злаковий ЛІСОВІ КУЛЬТУРИ							1	С2ГДС					ІІІа	1	створення ЛК РТК 2
32	0,5	10СЗ	1	СЗ	45	21	20	3	1А	С2ГДС	0,70	310	0,16	Насінневе шт. п.	I	3	ВСП інтенсивність-3%
33	1,7	ГАЛЯВИНА поод. ябл СХИЛ ПД експозиції 25грд ПОКРИВ різнотравно-злаковий							1А	С2ГДС					ІІІа	1	створення ЛК РТК 3
34	1,7	ГАЛЯВИНА СХИЛ СХ експозиції 20грд ділянка порізана дрібними ярами ПОКРИВ різнотравно-злаковий							1А	С2ГДС					ІІІа	1	створення ЛК РТК 3
35	12,5	10БП+ОС ПІДЛІСОК лщ, рідкий СХИЛ СХ експозиції 20грд повнота нерівномірна на ділянці дрібні галявини ділянка порізана дрібними ярами	1	БП	50	17	16	5	2	С2ГДС	0,60	120	1,5	Верет. парост. п.	I	3	

Мезинський національний природний парк Хотинське ПОНДВ Зона регульованої рекреації

квартал 31

Виділ, підвиділ	Площа, га	Характеристика деревостанів, підросту, підліску, не вкритих лісовою рослинністю і нелісових земель, додаткові відомості	ярус	Елемент лісу	вік, років	Висота, м	Діаметр, см	Група віку	Клас бонітету	Тип лісу (ТЛУ)	Повнота	Запас (м3)		Походження	Тип ландшафту	Клас естетичної оцінки	Господарський захід
												на 1 га	на виділі, тис				
36	5,1	9БП10С+ДЗ+ЯЗ ПІДЛІСОК ЛЩ, середньої густоти СХИЛ ПН експозиції 20грд ділянка порізана дрібними ярами	1	БП	60	20	20	6	2	С2ГДС	0,50	110	0,56	Веget. парост. п.	I	3	
37	1,1	10БП ПІДРІСТ 10 БП 5 РОКІВ висота 2,0 м, 2,0 тшт/га стан незадовільний СХИЛ ПД-СХ експозиції 25грд ділянка лісу на ярах	1	БП	50	17	16	5	2	С2ГДС	0,40	80	0,09	Веget. парост. п.	I	3	
38	0,8	БІОГАЛЯВИНА поод. ЯБЛ СХИЛ ПН-СХ експозиції 20грд ПОКРИВ різнотравно-злаковий							1	С2ГДС					IIIa	1	
39	0,7	ГАЛЯВИНА СХИЛ ПН-СХ експозиції 15грд ПОКРИВ різнотравно-злаковий							1А	С2ГДС					IIIa	1	
40	0,7	ГАЛЯВИНА СХИЛ ПН-ЗХ експозиції 15грд ПОКРИВ різнотравно-злаковий							1А	С2ГДС					IIIa	1	

ПО КАТЕГОРІЇ ЛІСУ
Разом по кварталі **118**

Мезинський національний природний парк Хотинське ПОНДВ Зона регульованої рекреації

квартал 32

Виділ, підвиділ	Площа, га	Характеристика деревостанів, підросту, підліску, не вкритих лісовою рослинністю і нелісових земель, додаткові відомості	ярус	Елемент лісу	вік, років	Висота, м	Діаметр, см	Група віку	Клас бонітету	Тип лісу (ТЛУ)	Повнота	Запас (м3)		Походження	Тип ланд- шафту	Клас есте- тичної оцінки	Господарський захід
												на 1 га	на виділі , тис				
ЛІСОВІ КУЛЬТУРИ																	
1	8,7	5дззбп2сз (БП-природного насінневого походження) ПІДЛІСОК лщ,бзч рідкий СХИЛ СХ експозиції 20грд повнота нерівномірна	1 дз		70	20	24	5	2	с2Гдс	0,60	170	1,48	Насінневе шт. п.	Ia	3	
2	0,6	ГАЛЯВИНА СХИЛ пд-зх експозиції 20грд ПОКРИВ різнотравно-злаковий							1А	с2Гдс					IIIб	3	
3	3,8	8бп2дз+ос (дз-культури) ПІДЛІСОК лщ рідкий СХИЛ пд-зх експозиції 20грд	1 бп		65	19	21	6	2	с2Гдс	0,60	140	0,53	Верет. парост. п.	Ia	3	
ЛІСОВІ КУЛЬТУРИ																	
4	0,5	7дззбп+врб (БП,ВРБ-природного походження) ПІДЛІСОК бзч,кул середньої густоти СХИЛ пд експозиції 25грд повнота нерівномірна на ділянці дрібні галявини ділянка лісу на ярах	1 дз		50	16	21	5	2	с2Гдс	0,50	110	0,06	Насінневе шт. п.	Ia	3	
ЛІСОВІ КУЛЬТУРИ																	
5	2,0	9сз1бп (БП-природного насінневого походження) СХИЛ пд експозиції 15грд 3% сз пошкоджено губкою повнота нерівномірна на ділянці дрібні галявини	1 сз		50	19	20	5	1	с2Гдс	0,40	170	0,34	Насінневе шт. п.	Ia	2	ВСР інтенсивність-3%

Мезинський національний природний парк Хотинське ПОНДВ Зона регульованої рекреації

квартал 32

Виділ, підвиділ	Площа, га	Характеристика деревостанів, підросту, підліску, не вкритих лісовою рослинністю і нелісових земель, додаткові відомості	ярус	Елемент лісу	вік, років	Висота, м	Діаметр, см	Група віку	Клас бонітету	Тип лісу (ТЛУ)	Повнота	Запас (м3)		Походження	Тип ланд- шафту	Клас есте- тичної оцінки	Господарський захід
												на 1 га	на виділі , тис				
ЛІСОВІ КУЛЬТУРИ																	
6	3,1	9дз1бп+лпш+сз (БП, лпш, сз-природного схил пд експозиції 20грд	1	дз	70	20	24	5	3	с2ГДС	0,60	120	0,37	Насіннєв шт. п.	Ia	3	
7	4,5	9бп1акб+дз+сз схил пд експозиції 20грд повнота нерівномірна на ділянці дрібні галявини	1	бп	50	16	19	5	2	с2ГДС	0,50	100	0,45	Верет. парост. п.	Ia	3	
8	3,9	ГАЛЯВИНА покрив різнотравно-злаковий							2	с3ГДС					IIIб	3	
9	1,5	10бп схил сх експозиції 15грд	1	бп	50	17	19	5	2	с2ГДС	0,60	120	0,18	Верет. парост. п.	Ia	3	
10	1,6	10бп схил зх експозиції 22грд ділянка лісу на ярах	1	бп	50	17	18	5	2	с2ГДС	0,60	120	0,19	Верет. парост. п.	Ia	3	
11	0,5	галявина покрив різнотравно-злаковий схил пд-зх експозиції 5грд							1А	с3ГДС					IIIб	3	
12	1,0	галявина покрив різнотравно-злаковий схил пд-зх експозиції 20грд							1А	с2ГДС					IIIб	3	
13	1,6	10бп схил зх експозиції 20грд	1	бп	50	18	20	5	2	с2ГДС	0,70	140	0,22	Верет. парост. п.	Ia	3	

Мезинський національний природний парк Хотинське ПОНДВ Зона регульованої рекреації

квартал 32

Виділ, підвиділ	Площа, га	Характеристика деревостанів, підросту, підліску, не вкритих лісовою рослинністю і нелісових земель, додаткові відомості	Ярус	Елемент лісу	Вік, років	Висота, м	Діаметр, см	Група віку	Клас бонітету	Тип лісу (ТЛУ)	Повнота	Запас (м3)		Походження	Тип ландшафту	Клас естетичної оцінки	Господарський захід
												на 1 га	на виділі, тис				
14	4,3	10БП СХИЛ ПД-СХ експозиції 15грд повнота нерівномірна на ділянці дрібні галявини	1	БП	45	15	16	5	2	С2ГДС	0,40	70	0,3	Веget. парост. п.	Іа	3	
15	0,5	ГАЛЯВИНА ПОКРИВ різнотравно-злаковий СХИЛ ПД- ЗХ експозиції 20грд							1А	С2ГДС					ІІІБ	3	
16	6,8	10БП+СЗ ПІДЛІСОК КУЛ, рідкий СХИЛ ПН-ЗХ експозиції 20грд	1	БП	50	17	19	5	2	С2ГДС	0,60	120	0,82	Веget. парост. п.	Іа	3	
17	3,6	4ДЗ6БП+КЛГ+ОС ПІДЛІСОК ЛЩ, середньої густоти СХИЛ ПД-СХ експозиції 25грд ділянка лісу на ярах	1	ДЗ	65	21	24	5	2	С2ГДС	0,60	190	0,68	Насінневе пр. п.	Іа	3	
18	3,4	6БП2ДЗ2ОС+КЛГ ПІДЛІСОК ЛЩ, середньої густоти СХИЛ ПН експозиції 25грд ділянка лісу на ярах	1	БП	65	19	20	7	2	С2ГДС	0,60	140	0,48	Веget. парост. п.	Іа	3	
19	1,5	ЛІСОВІ КУЛЬТУРИ 4ВЗГ4ЛПШ1ДЗ1ЯЗ+БП СХИЛ ПН експозиції 15грд насадження медонос	1	ВЗГ	70	19	20	8	1	С2ГДС	0,60	180	0,27	Насінневе шт. п.	Іа	3	
20	6,2	ЛІСОВІ КУЛЬТУРИ 5СЗ1БП2СЗ2БП+ТЧ (БП,СЗ,БП,ТЧ-природного насінневого походження) ПІДЛІСОК КУЛ,ЛЩ,АМФ середньої густоти СХИЛ ПН-СХ експозиції 15грд	1	СЗ	70	23	30	5	1	С2ГДС	0,60	310	1,92	Насінневе шт. п.	Іа	2	

Мезинський національний природний парк Хотинське ПОНДВ Зона регульованої рекреації

квартал 32

Виділ, підвиділ	Площа, га	Характеристика деревостанів, підросту, підліску, не вкритих лісовою рослинністю і нелісових земель, додаткові відомості	ярус	Елемент лісу	вік, років	Висота, м	Діаметр, см	Група віку	Клас бонітету	Тип лісу (ТЛУ)	Повнота	Запас (м3)		Походження	Тип ландшафту	Клас естетичної оцінки	Господарський захід
												на 1 га	на виділі, тис				
21	1,0	ГАЛЯВИНА ПОКРИВ різнотравно-злаковий							3	С2ГДС					Іа	3	
22	1,7	ГАЛЯВИНА дно балки ПОКРИВ різнотравно-злаковий							3	С2ГДС					Іа	3	створення ЛК РТК 6
23	1,4	ГАЛЯВИНА Сх експозиції 20грд ПОКРИВ різнотравно-злаковий							3	С2ГДС					Іа	3	створення ЛК РТК 6
24	1,1	ГАЛЯВИНА дно балки ПОКРИВ різнотравно-злаковий							3	С2ГДС					Іа	3	створення ЛК РТК 6
25	0,2	Грунтова Дорога															
		РАЗОМ ПО КАТЕГОРІЇ ЛУСУ															
		Разом по кварталі 65															

Мезинський національний природний парк Хотинське ПОНДВ Зона регульованої рекреації

квартал 33

Виділ, підвиділ	Площа, га	Характеристика деревостанів, підросту, підліску, не вкритих лісовою рослинністю і нелісових земель, додаткові відомості	ярус	Елемент лісу	вік, років	Висота, м	Діаметр, см	Група віку	Клас бонітету	Тип лісу (ТЛУ)	Повнота	Запас (м3)		Походження	Тип ландшафту	Клас естетичної оцінки	Господарський захід
												на 1 га	на виділі, тис				
1	3,8	9БП1АКБ+ОС СХИЛ ПД-ЗХ експозиції 15грд повнота нерівномірна	1	БП	70	19	21	7	2	С2ГДС	0,70	170	0,65	Вегет. парост. п.	Ia	3	
2	0,5	ГАЛЯВИНА ПОКРИВ різнотравно-злаковий СХИЛ ПД експозиції 15грд							1А	С2ГДС					IIIб	3	
3	2,3	6БПЗД3ЛОС+АКБ ПІДЛІСОК лщ, середньої густоти СХИЛ ПД-ЗХ експозиції 20грд повнота нерівномірна склад нерівномірний	1	БП	75	20	21	7	2	С2ГДС	0,40	90	0,21	Вегет. парост. п.	Ia	3	
4	1,1	ГАЛЯВИНА ПОКРИВ різнотравно-злаковий							1А	С2ГДС					IIIб	3	
5	7,1	6ДЗ2БП1ЛПШ1КЛГ+ЯЗ+ОС ПІДЛІСОК лщ, середньої густоти СХИЛ ПД-ЗХ експозиції 20грд	1	ДЗ	80	24	29	5	2	С2ГДС	0,50	180	1,28	Вегет. парост. п.	Ia	3	
6	1,5	7АКБ2БП1ОС СХИЛ ПД експозиції 30грд насадження медонос	1	АКБ	60	17	20	8	2	С2ГДС	0,70	80	0,12	Вегет. парост. п.	Ia	3	
7	5,7	ГАЛЯВИНА ПОКРИВ різнотравно-злаковий							1А	С3ГДС					IIIб	3	
8	0,8	10БП ПІДЛІСОК лщ, рідкий СХИЛ СХ експозиції 18грд	1	БП	75	20	22	7	2	С2ГДС	0,60	140	0,11	Вегет. парост. п.	Ia	3	

Мезинський національний природний парк Хотинське ПОНДВ Зона регульованої рекреації

квартал 33

Виділ, підвиділ	Площа, га	Характеристика деревостанів, підросту, підліску, не вкритих лісовою рослинністю і нелісових земель, додаткові відомості	ярус	Елемент лісу	вік, років	Висота, м	Діаметр, см	Група віку	Клас бонітету	Тип лісу (ТЛУ)	Повнота	Запас (м3)		Походження	Тип ланд- шафту	Клас есте- тичної оцінки	Господарський захід
												на 1 га	на виділі , тис				
9	4,0	ГАЛЯВИНА поод.БП ПОКРИВ різнотравно-злаковий СХИЛ ПН-СХ експозиції 15грд							1А	С2ГДС					IIIa	3	створення ЛК РТК 2
10	0,9	10лщ+БП СХИЛ ПН-СХ експозиції 15грд	1 лщ		30	8	6	3	1	С2ГДС	0,70	20	0,02	Вегет. парост. п.	Ia	3	
11	1,9	3лпш2дз2ос2БП1клг ПІДЛІСОК лщ рідкий СХИЛ ПН-ЗХ експозиції 20грд ділянка порізана дрібними ярами	1 лпш		85	20	21	6	2	д2Гд	0,60	160	0,3	Вегет. парост. п.	Ia	3	
12	6,1	7дз1клг1БП1лпш+яз ПІДЛІСОК лщ, рідкий СХИЛ ПН-ЗХ експозиції 20грд	1 дз		85	24	29	5	2	д2Гд	0,50	180	1,1	Насінневе пр. п.	Ia	3	
13	2,0	8БП1ос1дз+сз ПІДЛІСОК лщ рідкий СХИЛ ПН-СХ експозиції 15грд ділянка порізана дрібними ярами	1 БП		70	19	21	7	2	С2ГДС	0,60	140	0,28	Вегет. парост. п.	Ia	3	
14	9,7	9БП1акб+сз СХИЛ ПН-ЗХ експозиції 15грд повнота нерівномірна	1 БП		70	19	20	7	2	С2ГДС	0,70	160	1,55	Вегет. парост. п.	Ia	3	
15	0,6	ГАЛЯВИНА ПОКРИВ різнотравно-злаковий СХИЛ ПН-ЗХ експозиції 25грд							1А	С2ГДС					IIIб	3	
16	0,7	8БП2Сз СХИЛ ПН експозиції 15грд	1 БП		35	14	13	5	1	С2ГДС	0,60	100	0,07	Вегет. парост. п.	Ia	3	

Мезинський національний природний парк Хотинське ПОНДВ Зона регульованої рекреації

квартал 33

Виділ, підвиділ	Площа, га	Характеристика деревостанів, підросту, підліску, не вкритих лісовою рослинністю і нелісових земель, додаткові відомості	ярус	Елемент лісу	вік, років	Висота, м	Діаметр, см	Група віку	Клас бонітету	Тип лісу (ТЛУ)	Повнота	Запас (м3)		Походження	Тип ландшафту	Клас естетичної оцінки	Господарський захід
												на 1 га	на виділі, тис				
17	20,7	5БП2КЛГ1ДЗ1ОС1ЛПШ+ЯЗ ПІДЛІСОК ЛЩ, рідкий СХИЛ ПН-ЗХ експозиції 20грд	1	БП	80	24	27	8	1	Д2ГД	0,60	190	3,93	Вегет. парост. п.	Іа	3	
18	4,0	ГАЛЯВИНА ПОКРИВ різнотравно-злаковий СХИЛ ЗХ експозиції 5грд													ІІІБ	3	
19	0,3	ГАЛЯВИНА ПОКРИВ різнотравно-злаковий													ІІІБ	3	
20	1,1	5БП5ВЛС СХИЛ ПН-СХ експозиції 10грд	1	БП	65	21	22	6	1	С2ГДС	0,60	160	0,18	Вегет. парост. п.	Іа	3	
21	4,6	9БП1СЗ ПІДЛІСОК ЛЩ, середньої густоти СХИЛ ЗХ експозиції 20грд повнота нерівномірна на ділянці дрібні галявини	1	БП	70	22	23	7	2	С2ГДС	0,50	110	0,51	Вегет. парост. п.	Іа	3	
22	5,1	ЛІСОВІ КУЛЬТУРИ 6ЛЗВ4БП (БП-природного насінневого походження) СХИЛ ПД-ЗХ експозиції 15грд	1	ДЗ	40	14	13	3	2	С2ГДС	0,70	100	0,51	Насінневе шт. п.	Іа	3	
23	1,2	ЛІСОВІ КУЛЬТУРИ 10ДЗ посадка 1988Р по вирубу ручна 1,2x0,7 підготовка ґрунту частково борознами стан задовільний СХИЛ ПД-ЗХ експозиції 20грн	1	ДЗ	40	14	13	3	2	С2ГДС	0,50	70	0,08	Насінневе шт. п.	Іа	3	
24	3,6	10БП СХИЛ ПД-ЗХ експозиції 15грд	1	БП	75	19	21	8	2	С2ГДС	0,70	170	0,61	Вегет. парост. п.	Іа	3	

Мезинський національний природний парк Хотинське ПОНДВ Зона регульованої рекреації

квартал 33

Виділ, підвиділ	Площа, га	Характеристика деревостанів, підросту, підліску, не вкритих лісовою рослинністю і нелісових земель, додаткові відомості	ярус	Елемент лісу	вік, років	Висота, м	Діаметр, см	Група віку	Клас бонітету	Тип лісу (ТЛУ)	Повнота	Запас (м3)		Походження	Тип ландшафту	Клас естетичної оцінки	Господарський захід
												на 1 га	на виділі, тис				
25	2,0	10лщ поод.БП СХИЛ ПД-ЗХ експозиції 18грд	1	лщ	30	7	6	3	1	д2ГД	0,80	20	0,04	Веget. парост. п.	Ia	3	РУБКА РЕКОНСТРУКТИВНА Інтенсивність-12% створення ЛК РТК 2
26	0,9	ГАЛЯВИНА ПОКРИВ різнотравно-злаковий							2	с3ГД					IIIб	3	
27	1,8	9бп1дз ПІДЛІСОК лщ, середньої густоти СХИЛ ПД-ЗХ експозиції 20грд	1	бп	70	22	23	7	1	д2ГД	0,50	140	0,25	Веget. парост. п.	Ia	3	
28	5,8	3дз3лпш2бп1клг1яз ПІДЛІСОК лщ, середньої густоти СХИЛ ЗХ експозиції 15грд	1	дз	80	24	29	5	2	д2ГД	0,60	220	1,28	Насінневе пр. п.	Ia	3	
29	3,5	4бп3ос1дз1клг1лпш ПІДЛІСОК лщ, кул, гоз середньої густоти СХИЛ ПН-ЗХ експозиції 20грд ділянка порізана дрібними ярами	1	бп	85	25	28	8	1	д2ГД	0,60	200	0,7	Веget. парост. п.	Ia	3	
30	0,4	ПАСОВИЩЕ ПОКРИВ різнотравно-злаковий							3	д2ГД					IIIб	3	
31	2,3	10влч міцями заболочено ПОКРИВ осокова рослинність	1	влч	20	12	10		2	с5	0,40	40	0,09	Насінневе пр. п.	Ia	3	
32	2,0	ЛІСОВІ КУЛЬТУРИ 10сз	1	сз	10	5	7	2	I	д2ГД	0,90	20	0,04	Насінневе шт. п.	Ia	3	ОСВІТЛЕННЯ інтенсивність-25%
РАЗОМ ПО КАТЕГОРІЇ ЛУСУ																	
Разом по кварталі 108																	

Мезинський національний природний парк Хотинське ПОНДВ Зона регульованої рекреації

квартал 34

Виділ, підвиділ	Площа, га	Характеристика деревостанів, підросту, підліску, не вкритих лісовою рослинністю і нелісових земель, додаткові відомості	ярус	Елемент лісу	вік, років	Висота, м	Діаметр, см	Група віку	Клас бонітету	Тип лісу (ТЛУ)	Повнота	Запас (м3)		Походження	Тип ланд- шафту	Клас есте- тичної оцінки	Господарський захід
												на 1 га	на виділі , тис				
1	10,0	9БП1ОС 3% ОС пошкоджено стовбуровою гниллю	1	БП	55	20	20	6	1	С2ГДС	0,70	180	1,8	Насіннєве пр. п.	Іа	3	ВСП інтенсивність-3%
2	2,3	10ДЗ+БП ЛІСОВІ КУЛЬТУРИ	1	ДЗ	50	17	17	5	2	С2ГДС	0,60	120	0,28	Насіннєве пр. п.	Іа	3	
5	0,9	9ДЗ1БП (БП-природного насіннєвого походження)	1	ДЗ	55	16	18	5	2	С2ГДС	0,60	130	0,12	Насіннєве шт. п.	Іа	3	
6	1,5	8БП1ОС1ДЗ ПІДЛІСОК лщ, середньої густоти	1	БП	50	19	18	5	1	С2ГДС	0,60	140	0,21	Насіннєве пр. п.	Іа	3	
7	9,7	8ДЗ2БП ПІДЛІСОК лщ, середньої густоти СХИЛ ПД експозиції,17грд	1	ДЗ	95	25	32	5	2	С2ГДС	0,40	100	0,97	Насіннєве пр. п.	Іа	3	
8	9,0	8ДЗ2БП ПІДЛІСОК лщ, рідкий СХИЛ ПД експозиції,18грд	1	ДЗ	65	22	25	5	2	С2ГДС	0,60	140	1,26	Насіннєве пр. п.	Іа	3	
9	1,3	10ВРБ ЛІСОВІ КУЛЬТУРИ	1	ВРБ	55	20	32	8	3	С2ГДС	0,50	190	0,25	Насіннєве пр. п.	Іа	3	
10	0,7	10ДЗ	1	ДЗ	45	15	15	3	3	С2ГДС	0,50	50	0,04	Насіннєве шт. п.	Іа	3	
11	1,8	10БП+ДЗ+ОС СХИЛ ПД експозиції,17грд	1	БП	55	17	19	4	2	С2ГДС	0,60	120	0,22	Насіннєве пр. п.	Іа	3	
12	5,3	9ДЗ1БП ПІДЛІСОК лщ, середньої густоти СХИЛ ПД експозиції,20грд повнота нерівномірна	1	ДЗ	55	23	26	5	2	С2ГДС	0,50	130	0,69	Насіннєве пр. п.	Іа	3	

Мезинський національний природний парк Хотинське ПОНДВ Зона регульованої рекреації

квартал 34

Виділ, підрозділ	Площа, га	Характеристика деревостанів, підросту, підліску, не вкритих лісовою рослинністю і нелісових земель, додаткові відомості	ярус	Елемент лісу	вік, років	Висота, м	Діаметр, см	Група віку	Клас бонітету	Тип лісу (ТЛУ)	Повнота	Запас (м3)		Походження	Тип ландшафту	Клас естетичної оцінки	Господарський захід
												на 1 га	на виділі, тис				
13	2,3	8БП2ОС 3% ОС пошкоджено стовбуровою гниллю	1	БП	75	18	19	8	3	С2ГДС	0,50	100	0,23	Насінневе пр. п.	Іа	3	ВСП інтенсивність-2%
14	1,0	10БП ПІДЛІСОК ЛЩ,ГОЗ, середньої густоти	1	БП	50	19	18	5	1	С2ГДС	0,60	140	0,14	Насінневе пр. п.	Іа	3	
15	5,1	5ДЗ2КЛГ1ЛПД1ЯЗ1БП ПІДЛІСОК ЛЩ, середньої густоти	1	ДЗ	60	21	24	5	2	Д2КЛД	0,60	170	0,87	Насінневе пр. п.	Іа	3	
18	0,2	ЛІСОВІ КУЛЬТУРИ 8ДЗ2БП	1	ДЗ	50	19	22	5	1	С2ГДС	0,60	150	0,03	Насінневе шт. п.	Іа	3	
19	6,1	9БП1ОС ПІДЛІСОК ЛЩ,КУЛ, середньої густоти	1	БП	55	17	17	6	2	С2ГДС	0,70	150	0,92	Насінневе пр. п.	Іа	3	
20	5,4	8ДЗ2БП ПІДЛІСОК ЛЩ, середньої густоти СХИЛ ПД експозиції,17Грд	1	ДЗ	60	18	21	5	3	С2ГДС	0,60	140	0,76	Вегет. парост. п.	Іа	3	
21	0,8	ЛІСОВІ КУЛЬТУРИ 7СЗ3БП (БП-природного насінневого походження)	1	СЗ	45	18	17	5	1	С2ГДС	0,60	220	0,18	Насінневе шт. п.	Іа	3	
22	3,4	8БП2БП СХИЛ ПН експозиції,12Грд	1	БП	50	19	21	5	1	С2ГДС	0,60	140	0,48	Насінневе пр. п.	Іа	3	
23	1,0	ЛІСОВІ КУЛЬТУРИ 10СЗ ПІДЛІСОК ЛЩ,ГОЗ,БЗЧ, середньої густоти	1	СЗ	45	15	14	5	1А	С2ГДС	0,70	310	0,31	Насінневе шт. п.	Іа	3	
24	1,1	10БП ПІДЛІСОК ЛЩ,КУЛ,ГОЗ, середньої густоти ділянка порізана дрібними ярами	1	БП	55	20	20	6	1	С2ГДС	0,60	150	0,16	Насінневе пр. п.	Іа	3	

Мезинський національний природний парк Хотинське ПОНДВ Зона регульованої рекреації

квартал 34

Виділ, підвиділ	Площа, га	Характеристика деревостанів, підросту, підліску, не вкритих лісовою рослинністю і нелісових земель, додаткові відомості	ярус	Елемент лісу	вік, років	Висота, м	Діаметр, см	Група віку	Клас бонітету	Тип лісу (ТЛУ)	Повнота	Запас (м3)		Походження	Тип ланд- шафту	Клас есте- тичної оцінки	Господарський захід
												на 1 га	на виділі , тис				
ЛІСОВІ КУЛЬТУРИ																	
25	8,0	7СЗЗБП (БП-природного насінневого походження) ПІДЛІСОК лщ,ГОЗ, середньої густоти	1	СЗ	40	18	18	3	1А	С2ГДС	0,70	280	2,24	Насінневе шт. п.	Іа	3	
ЛІСОВІ КУЛЬТУРИ																	
26	1,2	10СЗ+кля+клг+БП (БП,кля,клг-природного насінневого походження)	1	СЗ	65	26	26	5	1	С2ГДС	0,50	240	0,29	Насінневе шт. п.	Іа	3	
ЛІСОВІ КУЛЬТУРИ																	
27	2,8	9ДЗ1БП+АКБ (БП,АКБ-природного насінневого походження) ПІДЛІСОК БЗЧ,БЗЧ, середньої густоти	1	ДЗ	55	18	23	5	1	С2ГДС	0,70	250	0,7	Насінневе шт. п.	Іа	3	
ЛІСОВІ КУЛЬТУРИ																	
28	0,9	9СЗ1БП (БП-природного насінневого походження) ПІДЛІСОК БЗЧ, середньої густоти	1	СЗ	50	19	19	5	1	С2ГДС	0,80	320	0,29	Насінневе шт. п.	Іа	3	
29	0,8	8БП2ДЗ СХИЛ ПН експозиції,13грд	1	БП	50	17	17	5	2	С2ГДС	0,60	120	0,1	Насінневе пр. п.	Іа	3	
ЛІСОВІ КУЛЬТУРИ																	
30	0,5	9ДЗ1БП (БП-природного насінневого походження) СХИЛ ПД експозиції,17грд	1	ДЗ	50	16	17	5	2	С2ГДС	0,70	140	0,07	Насінневе шт. п.	Іа	3	
31	0,7	ПАСОВИЩЕ							2	С2ГДС					ІІІБ	3	
32	2,1	10ДЗ	1	ДЗ	50	19	18	5	1	С2ГДС	0,50	160	0,34	Насінневе пр. п.	Іа	3	
Разом по категорії лісу																	
Разом по кварталу 85,9																	

Мезинський національний природний парк Хотинське ПОНДВ Зона регульованої рекреації

квартал 35

Виділ, підвиділ	Площа, га	Характеристика деревостанів, підросту, підліску, не вкритих лісовою рослинністю і нелісових земель, додаткові відомості	Ярус	Елемент лісу	Вік, років	Висота, м	Діаметр, см	Група віку	Клас бонітету	Тип лісу (ТЛУ)	Повнота	Запас (м3)		Походження	Тип ланд-шафту	Клас естетичної оцінки	Господарський захід
												на 1 га	на виділі, тис				
1	2,5	7БП3ОЛч+ГР Порослевого походження схил ПН-СХ 45град насадження медонос		БП	30	20	24	3	2	С2ГДС	0,60	110	0,28	Вегет. парост. п.			
2	0,8	9АКБ1БП СХИЛ ПН-СХ експозиції 45грд насадження медонос	1	АКБ	40	11	16	8	2	С2ГДС	0,60	50	0,04	Вегет. парост. п.	I	3	
3	0,9	ЛІСОВІ культури 10СЗ СХИЛ ПН-ЗХ експозиції 5грд 40% СЗ пошкоджено худобою	1	СЗ	45	18	18	3	1	С2ГДС	0,80	300	0,27	Насінневе шт. п.	I	3	
4	11,1	ГАЛЯВИНА СХИЛ ПД-СХ експозиції 5грд ПОКРИВ різнотравно-злаковий							1	С2ГДС					IIIa	1	Створення ЛК РТК 6
5	1,9	6БП2ОС2АКБ СХИЛ ПН експозиції 30грд повнота нерівномірна ділянка порізана дрібними ярами ділянка лісу на ярах	1	БП	50	17	16	5	2	С2ГДС	0,40	100	0,19	Вегет. парост. п.	I	3	
6	5,3	9БП1СЗ+ОС ПІДЛІСОК лщ, рідкий СХИЛ ЗХ експозиції 30грд повнота нерівномірна ділянка порізана дрібними ярами на ділянці дрібні галявини ділянка лісу на ярах	1	БП	55	20	18	5	2	С2ГДС	0,40	80	0,42	Вегет. парост. п.	I	3	

Мезинський національний природний парк Хотинське ПОНДВ Зона регульованої рекреації

квартал 35

Виділ, підвиділ	Площа, га	Характеристика деревостанів, підросту, підліску, не вкритих лісовою рослинністю і нелісових земель, додаткові відомості	Ярус	Елемент лісу	Вік, років	Висота, м	Діаметр, см	Група віку	Клас бонітету	Тип лісу (ТЛУ)	Повнота	Запас (м3)		Походження	Тип ланд-шафту	Клас естетичної оцінки	Господарський захід
												на 1 га	на виділі, тис				
ЛІСОВІ КУЛЬТУРИ																	
7	0,2	10СЗ+АКБ (АКБ-природного насінневого походження) СХИЛ ПН експозиції 5грд 30% СЗ пошкоджено худобою	1	СЗ	50	20	20	3	1	С2ГДС	0,60	240	0,05	Насінневе шт. п.	I	3	
ЛІСОВІ КУЛЬТУРИ																	
8	0,1	10СЗ+АКБ (АКБ-природного насінневого походження) 90% СЗ пошкоджено худобою	1	СЗ	50	15	18	5	2	С2ГДС	0,60	160	0,02	Насінневе шт. п.	I	3	
9	0,8	ГАЛЯВИНА СХИЛ ПД-СХ експозиції 25грд ПОКРИВ різнотравно-злаковий							1	С2ГДС					IIIa	1	
10	7,5	6БП2АБ10С1ВЛЧ+СЗ СХИЛ ПД-СХ експозиції 25грд повнота нерівномірна ділянка порізана дрібними ярами ділянка лісу на ярах	1	БП	50	17	16	5	2	С2ГДС	0,60	120	0,9	Вегет. парост. п.	I	3	
11	13,8	10БП+ВЛЧ+СЗ ПІДЛІСОК кул,лщ, рідкий СХИЛ ЗХ експозиції 20грд на ділянці дрібні галявини ділянка порізана дрібними ярами повнота нерівномірна	1	БП	55	18	18	5	2	С2ГДС	0,70	150	2,07	Вегет. парост. п.	I	3	
ЛІСОВІ КУЛЬТУРИ																	
12	0,2	7МДЕЗБП (БП-природного насінневого походження) СХИЛ ПД експозиції 5грд	1	МДЕ	30	8	6	3	1	С2ГДС	0,30	50	0,01	Насінневе шт. п.	I	3	

Мезинський національний природний парк Хотинське ПОНДВ Зона регульованої рекреації

квартал 35

Виділ, підвиділ	Площа, га	Характеристика деревостанів, підросту, підліску, не вкритих лісовою рослинністю і нелісових земель, додаткові відомості	Ярус	Елемент лісу	Вік, років	Висота, м	Діаметр, см	Група віку	Клас бонітету	Тип лісу (ТЛУ)	Повнота	Запас (м3)		Походження	Тип ландшафту	Клас естетичної оцінки	Господарський захід
												на 1 га	на виділі, тис				
ЛІСОВІ КУЛЬТУРИ																	
13	1,1	7мдЕЗБп (БП-природного насінневого походження) СХИЛ ПД експозиції 5грд	1	мдЕ	30	8	6	3	1	с2Гдс	0,30	50	0,06	Насінневе шт. п.	I	3	
ЛІСОВІ КУЛЬТУРИ																	
14	0,8	8Бп2мдЕ (БП-природного насінневого походження)	1	мдЕ	30	8	8	3	1	с2Гдс	0,40	1		Насінневе шт. п.	I	3	
15	7,5	9Бп1ос+сЗ ПІДЛІСОК лщ, середньої густоти СХИЛ ЗХ експозиції 20грд повнота нерівномірна ділянка порізана дрібними ярами	1	Бп	50	17	16	5	2	с2Гдс	0,70	140	1,05	Вегет. парост. п.	I	3	
16	1,5	10Бп СХИЛ ЗХ експозиції 10грд	1	Бп	50	17	16	5	2	с2Гдс	0,40	90	0,14	Вегет. парост. п.	I	3	
17	1,1	ГАЛЯВИНА СХИЛ ЗХ експозиції 10грд ПОКРИВ різнотравно-злаковий							1А	с2Гдс					IIIа	1	створення ЛК РТК 2
18	0,7	10лщ природного насінневого походження СХИЛ ПН-ЗХ експозиції 20грд	1	лщ	35	15	16	5	2	с2Гдс	0,80	80	0,06	Вегет. парост. п.	I	3	
19	1,2	10Бп ПІДЛІСОК лщ, рідкий СХИЛ ЗХ експозиції 15грд	1	Бп	65	22	22	7	2	с2Гдс	0,60	150	0,18	Вегет. парост. п.	I	3	
ЛІСОВІ КУЛЬТУРИ																	
20	0,5	10дЗ	1	дЗ	30	11	12	2	2	с2Гдс	0,60	60	0,03	Насінневе шт. п.	I	3	ВСП інтенсивність-2%

Мезинський національний природний парк Хотинське ПОНДВ Зона регульованої рекреації

квартал 35

Виділ, підвиділ	Площа, га	Характеристика деревостанів, підросту, підліску, не вкритих лісовою рослинністю і нелісових земель, додаткові відомості	Ярус	Елемент лісу	Вік, років	Висота, м	Діаметр, см	Група віку	Клас бонітету	Тип лісу (ТЛУ)	Повнота	Запас (м3)		Походження	Тип ландшафту	Клас естетичної оцінки	Господарський захід
												на 1 га	на виділі, тис				
21	4,0	10БП ПІДЛІСОК лщ, середньої густоти СХИЛ ПН-ЗХ експозиції 25грд ділянка лісу на ярах	1	БП	50	17	16	5	2	С2ГДС	0,70	140	0,56	Вегет. парост. п.	I	3	
22	1,2	ГАЛЯВИНА СХИЛ ПД-СХ експозиції 15грд ПОКРИВ різнотравно-злаковий							1А	С2ГДС					IIIa	1	
23	1,0	ГАЛЯВИНА СХИЛ ПН експозиції 10грд ПОКРИВ різнотравно-злаковий							2	С2ГДС					IIIa	1	
24	5,8	10БП ПІДЛІСОК лщ, глд, рідкий СХИЛ ПН-СХ експозиції 20грд повнота нерівномірна	1	БП	50	17	16	5	2	С2ГДС	0,50	110	0,64	Вегет. парост. п.	I	3	
25	0,5	ЛІСОВІ КУЛЬТУРИ 9СЗ1БП (БП-природного насінневого походження) ПІДЛІСОК кул, лщ, рідкий СХИЛ СХ експозиції 15грд	1	СЗ	60	25	28	5	1А	С2ГДС	0,60	320	0,16	Насінневе шт. п.	I	3	ВСП інтенсивність-5%
26	1,6	ЛІСОВІ КУЛЬТУРИ 6ДЗ1ВЗГ1АКБ2БП (БП-природного насінневого походження) СХИЛ СХ експозиції 15грд	1	ДЗ	60	22	22	5	1	С2ГДС	0,80	200	0,32	Насінневе шт. п.	I	3	
27	4,2	10БП+АКБ+ОС ПІДЛІСОК кул, лщ, середньої густоти СХИЛ ЗХ експозиції 20грд повнота нерівномірна	1	БП	55	20	19	4	2	С2ГДС	0,70	230	0,97	Вегет. парост. п.	I	3	

Мезинський національний природний парк Хотинське ПОНДВ Зона регульованої рекреації

квартал 35

Виділ, підвиділ	Площа, га	Характеристика деревостанів, підросту, підліску, не вкритих лісовою рослинністю і нелісових земель, додаткові відомості	Ярус	Елемент лісу	Вік, років	Висота, м	Діаметр, см	Група віку	Клас бонітету	Тип лісу (ТЛУ)	Повнота	Запас (м3)		Походження	Тип ландшафту	Клас естетичної оцінки	Господарський захід
												на 1 га	на виділі, тис				
ЛІСОВІ КУЛЬТУРИ																	
28	0,6	9СЗ1БП (БП-природного насінневого походження) СХИЛ ЗХ експозиції 15грд	1	СЗ	60	25	28	5	1А	С2ГДС	0,70	370	0,22	Насінневе шт. п.	I	3	
29	0,8	ГАЛЯВИНА СХИЛ ЗХ експозиції 15грд ПОКРИВ різнотравно-злаковий							1А	С2ГДС					IIIa	1	
30	3,0	10БП+ЯБЛ ПІДЛІСОК кул,лщ, рідкий СХИЛ ЗХ експозиції 20грд повнота нерівномірна на ділянці дрібні галявини	1	БП	60	18	20	6	2	С2ГДС	0,40	90	0,27	Верет. парост. п.	I	3	
ЛІСОВІ КУЛЬТУРИ																	
31	0,7	9ТК1Б (БП-природного насінневого походження) ПІДЛІСОК лщ, рідкий СХИЛ ПН-ЗХ експозиції 10грд повнота нерівномірна	1	ТК	60	23	40	8	3	С3ГДС	0,40	200	0,14	Насінневе шт. п.	I	3	
ЛІСОВІ КУЛЬТУРИ																	
32	3,5	6ДЗЗБП1АКБ (БП, АКБ-природного походження)	1	ДЗ	50	17	18	4	3	С2ГДС	0,70	100	0,35	Насінневе шт. п.	I	3	ВСП інтенсивність-5%
33	0,6	7БПЗолч+ГР	1	БП	30	20	24	3	2	С2ГДС	0,60	110	0,07	Насінневе пр. п.	I	3	
РАЗОМ ПО КАТЕГОРІЇ ЛІСУ																	
Разом по кварталі 87																	

Мезинський національний природний парк Хотинське ПОНДВ Зона регульованої рекреації

квартал 36

Виділ, підвиділ	Площа, га	Характеристика деревостанів, підросту, підліску, не вкрити лісовою рослинністю і нелісових земель, додаткові відомості	ярус	Елемент лісу	вік, років	Висота, м	Діаметр, см	Група віку	Клас бонітету	Тип лісу (ТЛУ)	Повнота	Запас (м3)		Походження	Тип ланд- шафту	Клас есте- тичної оцінки	Господарський захід
												на 1 га	на виділі , тис				
ЛІСОВІ КУЛЬТУРИ																	
1	1,8	6АКБ2ДЗ1БП1ДЗ (АКБ,БП,- природного походження) ПІДЛІСОК лщ, рідкий СХИЛ пд експозиції 20грд ділянка порізана дрібними ярами	1 дз		50	16	17	5	2	С2ГДС	0,70	70	0,13	Насінневе шт. п.	Ia	3	ПРИБ.ЗАХАРАЩЕНОСТІ інтенсивність-10%
2	3,6	8БП2БП ПІДЛІСОК лщ, рідкий СХИЛ СХ експозиції 20грд	1 бп		60	18	20	6	2	С2ГДС	0,60	130	0,47	Вегет. парост. п.	Ia	3	
3	1,2	9АКБ1ДЗ СХИЛ пд-СХ експозиції 20 грд ділянка порізана дрібними ярами насадження медонос	1 АКБ		30	13	14	5	1	С2ГДС	0,60	70	0,08	Вегет. парост. п.	Ia	3	
4	4,5	6БП1ДЗ1ОС2БП+ТЧ ПІДЛІСОК лщ, середньої густоти СХИЛ ЗХ експозиції 20грд повнота нерівномірна ділянка порізана дрібними ярами	1 бп		60	21	22	6	1	С2ГДС	0,50	130	0,58	Вегет. парост. п.	Ia	3	
5	2,4	7БПЗБП СХИЛ пд експозиції 20грд повнота нерівномірна на ділянці дрібні галявини	1 бп		50	16	18	5	2	С2ГДС	0,40	80	0,19	Вегет. парост. п.	Ia	3	
6	1,4	ГАЛЯВИНА поод.БП СХИЛ пд-СХ експозиції 25 грд							1А	С2ГДС					IIIa	3	створення ЛК РТК 3

Мезинський національний природний парк Хотинське ПОНДВ Зона регульованої рекреації

квартал 36

Виділ, підвиділ	Площа, га	Характеристика деревостанів, підросту, підліску, не вкритих лісовою рослинністю і нелісових земель, додаткові відомості	ярус	Елемент лісу	вік, років	Висота, м	Діаметр, см	Група віку	Клас бонітету	Тип лісу (ТЛУ)	Повнота	Запас (м3)		Походження	Тип ландшафту	Клас естетичної оцінки	Господарський захід
												на 1 га	на виділі, тис				
7	3,3	9БП1ОС ПІДЛІСОК лщ, середньої густоти СХИЛ пд експозиції 20грд повнота нерівномірна ділянка порізана дрібними ярами на ділянці дрібні галявини	1	БП	60	17	18	6	2	С2ГДС	0,50	130	0,43	Вегет. парост. п.	Ia	3	
8	7,0	ГАЛЯВИНА ПОКРИВ різнотравно-злаковий							1А	С3ГДС					IIIб	3	створення ЛК РТК 6
9	8,8	10БП+СЗ СХИЛ ПН експозиції 12грд	1	БП	50	18	17	5	2	С2ГДС	0,60	120	1,06	Вегет. парост. п.	Ia	3	
10	6,2	ЛІСОВІ КУЛЬТУРИ 6СЗЗБП1АКБ+ОС (БП,АКБ,ОС- природного походження) ПІДЛІСОК АКЖ,лщ,АМФ, рідкий СХИЛ ПН-СХ експозиції 10грд ділянка порізана дрібними ярами	1	СЗ	70	23	28	5	1А	С2ГДС	0,50	290	1,8	Насіннєв шт. п.	Ia	3	
11	2,5	10БП+СЗ СХИЛ ПН експозиції 15грд	1	БП	45	16	17	5	2	В2ДС	0,60	110	0,28	Вегет. парост. п.	Ia	3	
12	2,2	7БП2ДЗ1ОС ПІДЛІСОК лщ, рідкий СХИЛ ПН експозиції 15грд	1	БП	60	19	19	6	2	С2ГДС	0,70	160	0,35	Вегет. парост. п.	Ia	3	
13	6,0	4ДЗЗБП2ЛПШ1ОС СХИЛ східний 15 грд	1	ДЗ	50	19	20	5	2	С2ГДС	0,40	110	0,66	Вегет. парост. п.	Ia	3	

Мезинський національний природний парк Хотинське ПОНДВ Зона регульованої рекреації

квартал 36

Виділ, підвиділ	Площа, га	Характеристика деревостанів, підросту, підліску, не вкритих лісовою рослинністю і нелісових земель, додаткові відомості	ярус	Елемент лісу	вік, років	Висота, м	Діаметр, см	Група віку	Клас бонітету	Тип лісу (ТЛУ)	Повнота	Запас (м3)		Походження	Тип ланд- шафту	Клас есте- тичної оцінки	Господарський захід
												на 1 га	на виділі , тис				
14	2,5	6БПЗОС1СЗ+лпш+дз ПІДЛІСОК лщ, середньої густоти СХИЛ СХ експозиції 40грд повнота нерівномірна ділянка порізана дрібними ярами ділянка лісу на ярах	1	БП	60	20	22	6	1	С2ГДС	0,60	170	0,42	Верет. парост. п.	Іа	3	
15	3,8	6БП2СЗ2ОС (СЗ-культури) ПІДЛІСОК АКЖ,лщ,кул, середньої густоти СХИЛ СХ експозиції 15грд ділянка порізана дрібними ярами	1	БП	60	21	22	6	1	С2ГДС	0,70	200	0,76	Верет. парост. п.	Іа	3	
16	0,8	7БПЗОС ПІДЛІСОК лщ, рідкий СХИЛ СХ експозиції 30грд ділянка порізана дрібними ярами ділянка лісу на ярах	1	БП	60	20	22	6	2	С2ГДС	0,60	130	0,1	Верет. парост. п.	Іа	3	
		РАЗОМ ПО КАТЕГОРІЇ ЛІСУ РАЗОМ ПО КВАРТАЛУ															
		58															

Мезинський національний природний парк Хотинське ПОНДВ Зона регульованої рекреації

квартал 37

Виділ, підвиділ	Площа, га	Характеристика деревостанів, підросту, підліску, не вкритих лісовою рослинністю і нелісових земель, додаткові відомості	ярус	Елемент лісу	вік, років	Висота, м	Діаметр, см	Група віку	Клас бонітету	Тип лісу (ТЛУ)	Повнота	Запас (м3)		Походження	Тип ланд-шафту	Клас есте-тичної оцінки	Господарський захід
												на 1 га	на виділі, тис				
ЛІСОВІ КУЛЬТУРИ																	
1	1,1	9СЗ1БП+АКБ+ВЗГ (БП,АКБ,ВЗГ-природного походження) СХИЛ ПД-ЗХ експозиції 25грд ділянка лісу на ярах	1	СЗ	70	24	30	2	1А	С2ГДС	0,50	290	0,32	Насінневе шт. п.	Іа	3	
ЛІСОВІ КУЛЬТУРИ																	
2	1,4	7ВЗГ1БП1ДЗ1АКБ+СЗ (БП,АКБ,СЗ-природного походження) СХИЛ СХ експозиції 20грд ділянка лісу на ярах	1	ВЗГ	70	22	24	5	1	С2ГДС	0,70	230	0,32	Насінневе шт. п.	Іа	3	
3	2,7	7АКБ1кля1ВЗГ1БП+ДЗ СХИЛ ПД експозиції 15грд насадження медонос	1	АКБ	40	20	18	4	1	С2ГДС	0,70	230	0,62	Насінневе пр. п.	Іа	3	
ЛІСОВІ КУЛЬТУРИ																	
4	6,9	6ВЗГ1ТЧ1ОС1БП1кля+клі (ОС,БП,кля,КЛГ,ДЗ,АКБ- природного насінневого походження) СХИЛ ПД експозиції 15грд ділянка лісу на ярах	1	ВЗГ	65	20	22	5	1	С2ГДС	0,70	220	1,52	Насінневе шт. п.	Іа	3	
5	6,5	8АКБ2кля+ВЗГ поод.ТЧ (60) ПІДЛІСОК БЗЧ, рідкий СХИЛ ПД-СХ експозиції 20грд ділянка порізана дрібними ярами насадження медонос	1	АКБ	45	21	20	5	1	С2ГДС	0,70	280	1,82	Вегет. парост. п.	Іа	3	

Мезинський національний природний парк Хотинське ПОНДВ Зона регульованої рекреації

квартал 37

Виділ, підвиділ	Площа, га	Характеристика деревостанів, підросту, підліску, не вкритих лісовою рослинністю і нелісових земель, додаткові відомості	ярус	Елемент лісу	вік, років	Висота, м	Діаметр, см	Група віку	Клас бонітету	Тип лісу (ТЛУ)	Повнота	Запас (м3)		Походження	Тип ланд- шафту	Клас есте- тичної оцінки	Господарський захід	
												на 1 га	на виділі , тис					
		ЛІСОВІ КУЛЬТУРИ																
6	3,3	7С32С31БП+АКБ (С3,БП,АКБ-природного походження) СХИЛ ПД експозиції 20Грд ділянка порізана дрібними ярами	1	СЗ	75	24	30	2	1	С2ГДС	0,40	210	0,69	Насінневе шт. п.	Іа	3		
7	3,1	4ВЛЧЗБП1АКБ1ТЧ1ОС+ВЗІ ПІДЛІСОК ЛЩ, рідкий СХИЛ ЗХ експозиції 20Грд повнота нерівномірна ділянка порізана дрібними ярами на ділянці дрібні галявини	1	ВЛЧ	50	18	20	2	2	С2ГДС	0,50	110	0,34	Верет. парост. п.	Іа	3		
8	0,9	8БП2ДЗ+ОС+СЗ ПІДЛІСОК КУЛ,ЛЩ, середньої густоти СХИЛ ПН-СХ експозиції 25Грд ділянка лісу на ярах	1	БП	65	20	26	3	2	С2ГДС	0,70	180	0,16	Верет. парост. п.	Іа	3		
		ЛІСОВІ КУЛЬТУРИ																
9	1,1	7С32БП1ВЗ+КЛГ (БП,ВЗГ,КЛГ,ДЗ-природного насінневого походження) ПІДЛІСОК ЛЩ, рідкий СХИЛ ПД експозиції 25Грд ділянка лісу на ярах	1	СЗ	70	22	30	2	1	С2ГДС	0,60	290	0,32	Насінневе шт. п.	Іа	3		
10	1,4	10БП ПІДЛІСОК КУЛ,ЛЩ середньої густоти СХИЛ ПН експозиції 30Грд повнота нерівномірна ділянка лісу на ярах	1	БП	65	20	26	3	2	С2ГДС	0,70	190	0,27	Верет. парост. п.	Іа	3		

Мезинський національний природний парк Хотинське ПОНДВ Зона регульованої рекреації

квартал 37

Виділ, підвиділ	Площа, га	Характеристика деревостанів, підросту, підліску, не вкритих лісовою рослинністю і нелісових земель, додаткові відомості	ярус	Елемент лісу	вік, років	Висота, м	Діаметр, см	Група віку	Клас бонітету	Тип лісу (ТЛУ)	Повнота	Запас (м3)		Походження	Тип ландшафту	Клас естетичної оцінки	Господарський захід
												на 1 га	на виділі, тис				
11	1,1	ГАЛЯВИНА ПОКРИВ різнотравно-злаковий							1А	СЗГДС					IIIa	3	
12	1,1	5БП2ДЗ3АКБ СХИЛ ПД експозиції 25грд ділянка лісу на ярах	1	БП	65	20	24	3	1	С2ГДС	0,70	180	0,2	Вегет. парост. п.	Ia	3	
13	2,0	ЛІСОВІ КУЛЬТУРИ ЗдЗЗВЗ2АКБ1ЯС1КЛГ (АКБ,БП,КЛГ,ГРШ-природного насінневого походження) СХИЛ ПД-СХ експозиції 20грд повнота нерівномірна	1	ДЗ	70	21	30	3	2	С2ГДС	0,60	170	0,34	Насінневе шт. п.	Ia	3	
14	0,6	ЛІСОВІ КУЛЬТУРИ 8СЗ2АКБ+БП+ВЗ (БП,КЛГ-природного походження) ПІДЛІСОК КУЛ рідкий СХИЛ ПД експозиції 25грд ділянка лісу на ярах	1	СЗ	75	22	40	2	1	С2ГДС	0,50	260	0,16	Насінневе шт. п.	Ia	3	
15	5,0	ГАЛЯВИНА ПОКРИВ різнотравно-злаковий ділянка прокушується							1А	СЗГДС					IIIa	3	
16	1,5	7БПЗВЗ+ДЗ+КЛГ ПІДЛІСОК ЛЩ рідкий СХИЛ ПН експозиції 20грд	1	БП	70	23	26	3	1	С2ГДС	0,50	150	0,22	Вегет. парост. п.	Ia	3	
17	0,7	ЛІСОВІ КУЛЬТУРИ 8СЗ2БП (БП-природного насінневого походження) ПІДЛІСОК ЛЩ,ГОЗ,АМФ, рідкий СХИЛ ПН-СХ експозиції 15грд	1	СЗ	75	22	36	2	1	С2ГДС	0,60	310	0,22	Насінневе шт. п.	Ia	3	

Мезинський національний природний парк Хотинське ПОНДВ Зона регульованої рекреації

квартал 37

Виділ, підвиділ	Площа, га	Характеристика деревостанів, підросту, підліску, не вкритих лісовою рослинністю і нелісових земель, додаткові відомості	ярус	Елемент лісу	вік, років	Висота, м	Діаметр, см	Група віку	Клас бонітету	Тип лісу (ТЛУ)	Повнота	Запас (м3)		Походження	Тип ланд- шафту	Клас есте- тичної оцінки	Господарський захід
												на 1 га	на виділі , тис				
ЛІСОВІ КУЛЬТУРИ																	
18	1,7	ЗдЗ4ВЗГЗБП+ГРШ+ЯЗ+ОС (БП,ГРШ,ЯЗ,ОС-природного насінневого походження) ПІДЛІСОК лщ,АМФ, рідкий СХИЛ ПД-СХ експозиції 20грд	1	дз	75	20	28	2	2	С2ГДС	0,60	180	0,31	Насінневе шт. п.	Ia	3	
19	9,2	10БП+ОС+ВЗГ+СЗ ПІДЛІСОК лщ, рідкий СХИЛ ПН-ЗХ експозиції 20грд	1	БП	65	20	22	3	2	С2ГДС	0,60	150	1,38	Вегет. парост. п.	Ia	3	
20	0,3	ГАЛЯВИНА ПОКРИВ різнотравно-злаковий СХИЛ ПН експозиції 10грд							1A	С2ГДС					IIIa	3	
21	0,5	7БПЗВЗ+ДЗ+КЛГ ПІДРІСТ ліщина	1	БП	30	13	12	3	3	С2ГДС	0,70	60	0,03	Насінневе пр. п.	Ia	3	
22	0,9	ГАЛЯВИНА ПОКРИВ різнотравно-злаковий							1A	С2ГДС					IIIa	3	
РАЗОМ ПО КАТЕГОРІЇ ЛІСУ																	
РАЗОМ ПО КВАРТАЛУ 53																	

Мезинський національний природний парк Хотинське ПОНДВ Зона регульованої рекреації

квартал 38

Виділ, підвиділ	Площа, га	Характеристика деревостанів, підросту, підліску, не вкритих лісовою рослинністю і нелісових земель, додаткові відомості	ярус	Елемент лісу	вік, років	Висота, м	Діаметр, см	Група віку	Клас бонітету	Тип лісу (ТЛУ)	Повнота	Запас (м3)		Походження	Тип ландшафту	Клас естетичної оцінки	Господарський захід
												на 1 га	на виділі, тис				
1	16,3	7Бп2Ос1дз+сз+клг природного насінневого походження ПІДЛІСОК АМФ,КУЛ сергуст СХИЛ ПД-СЗ експозиції 18грд повнота нерівномірна ділянка поррздрібярами	1	БП	60	20	20	3	2	С2ГДС	0,50	120	1,96	Вегет. парост. п.	ІІІа	2	ПРИБ.ЗАХАРАЩЕНОСТІ інтенсивність-1%
2	2,3	ГАЛЯВИНА СХИЛ ПН-ЗХ експозиції 15грд							1А	С2ГДС					ІІІа	2	створення ЛК РТК 6
3	19,6	10Бп природного насінневого походження СХИЛ ПН-ЗХ експозиції 20грд повнота нерівномірна ділянка порізана дрібними ярами на ділянці дрібні галявини	1	БП	55	19	18	3	2	С2ГДС	0,60	130	2,55	Вегет. парост. п.	Іа	2	
4	2,0	10Бп природного насінневого походження СХИЛ ЗХ експозиції 25грд ділянка лісу на ярах	1	БП	55	18	18	3	2	С2ГДС	0,30	70	0,14	Вегет. парост. п.	ІІа	2	
5	1,3	ГАЛЯВИНА СХИЛ ПН-СХ експозиції 15грд							1А	С2ГДС					ІІІа	1	створення ЛК РТК 2
6	1,7	ГАЛЯВИНА СХИЛ ПН експозиції,10грд							1А	С2ГДС					ІІІа	2	створення ЛК РТК 2
7	0,5	10Бп+ос природного насінневого походження СХИЛ ПН експозиції,40грд ділянка порізана дрібними ярами	1	БП	60	20	20	3	2	С2ГДС	0,70	150	0,08	Вегет. парост. п.	Іа	3	

Мезинський національний природний парк Хотинське ПОНДВ Зона регульованої рекреації

квартал 38

Виділ, підвиділ	Площа, га	Характеристика деревостанів, підросту, підліску, не вкритих лісовою рослинністю і нелісових земель, додаткові відомості	ярус	Елемент лісу	вік, років	Висота, м	Діаметр, см	Група віку	Клас бонітету	Тип лісу (ТЛУ)	Повнота	Запас (м3)		Походження	Тип ландшафту	Клас естетичної оцінки	Господарський захід
												на 1 га	на виділі, тис				
8	2,4	10БП природного насінневого походження ПІДЛІСОК лщ, середньої густоти СХИЛ СХ експозиції, 15грд	1	БП	60	20	20	3	2	С2ГДС	0,40	90	0,22	Веget. парост. п.	IIa	2	
9	5,1	ГАЛЯВИНА							2	С2ГДС							створення ЛК РТК 2
10	4,2	9БП10С+ДЗ порослевого походження ПІДЛІСОК лщ, середньої густоти СХИЛ ПН-СХ експозиції 20грд Цільова породв:СЗ повнота нерівномірна на ділянці дрібні галявини	1	БП	60	20	20	3	2	С2ГДС	0,60	140	0,59	Веget. парост. п.	Ia	2	
11	0,6	10БП природного насінневого походження СХИЛ ПН-ЗХ експозиції 20грд	1	БП	55	19	18	3	2	С2ГДС	0,80	170	0,1	Веget. парост. п.	Ia	2	
12	3,7	ГАЛЯВИНА поодинокі дерева БП СХИЛ ПН-ЗХ 20грд							1A	С2ГДС					IIIa	2	створення ЛК РТК 3
13	3,8	10БП природного насінневого походження ПІДЛІСОК лщ, рідкий СХИЛ ПН-ЗХ експозиції 20грд	1	БП	50	19	20	3	2	С2ГДС	0,80	180	0,68	Веget. парост. п.	Ia	2	
14	0,5	Грунтова Дорога															
		Разом по категорії лісу															
		Разом по кварталу 64															

Мезинський національний природний парк Хотинське ПОНДВ Зона регульованої рекреації

квартал 39

Виділ, підвиділ	Площа, га	Характеристика деревостанів, підросту, підліску, не вкритих лісовою рослинністю і нелісових земель, додаткові відомості	ярус	Елемент лісу	вік, років	Висота, м	Діаметр, см	Група віку	Клас бонітету	Тип лісу (ТЛУ)	Повнота	Запас (м3)		Походження	Тип ландшафту	Клас естетичної оцінки	Господарський захід
												на 1 га	на виділі, тис				
1	3,8	9БП10С ПІДЛІСОК лщ, середньої густоти СХИЛ ПН-СХ експозиції 15грд ПІДРІСТ БП, ОС сергуст повнота нерівномірна на ділянці дрібні галявини	1	БП	60	20	28	3	1	С2ГДС	0,60	170	0,65	Веget. парост. п.	Іа	3	
2	2,3	10БП СХИЛ ПД-ЗХ експозиції 20грд повнота нерівномірна на ділянці дрібні галявини	1	БП	50	18	20	2	2	С2ГДС	0,50	110	0,25	Веget. парост. п.	Іа	3	
3	5,7	10БП СХИЛ СХ експозиції 20грд повнота нерівномірна	1	БП	50	19	20	3	2	С2ГДС	0,60	130	0,74	Веget. парост. п.	Іа	3	
4	1,0	ЛІСОВІ КУЛЬТУРИ 6АКБ4ЯЗЛ СХИЛ ПД-ЗХ експозиції 15грд насадження медонос	1	АКБ	40	22	19	4	1А	С2ГДС	0,70	300	0,3	Насінне шт. п.	Іа	3	
5	1,9	10БП СХИЛ ЗХ експозиції 20грд	1	БП	60	20	22	3	2	С2ГДС	0,60	140	0,27	Веget. парост. п.	Іа	3	
6	2,6	7БП2ОС1КЛГ+ЯЗ+ЛПШ+АКІ ПІДЛІСОК лщ, рідкий СХИЛ ПД-СЗ експозиції 13грд повнота нерівномірна ділянка порізана дрібними ярами	1	БП	60	23	24	3	1	С2ГДС	0,60	170	0,44	Веget. парост. п.	Іа	3	
7	1,0	10БП СХИЛ ПД-СЗ експозиції 10грд	1	БП	50	19	20	3	2	С2ГДС	0,40	90	0,09	Веget. парост. п.	Іа	3	

Мезинський національний природний парк Хотинське ПОНДВ Зона регульованої рекреації

квартал 39

Виділ, підвиділ	Площа, га	Характеристика деревостанів, підросту, підліску, не вкритих лісовою рослинністю і нелісових земель, додаткові відомості	ярус	Елемент лісу	вік, років	Висота, м	Діаметр, см	Група віку	Клас бонітету	Тип лісу (ТЛУ)	Повнота	Запас (м3)		Походження	Тип ландшафту	Клас естетичної оцінки	Господарський захід
												на 1 га	на виділі, тис				
8	0,3	10БП СХИЛ ПД-СЗ експозиції 20грд СХИЛ ПД-СЗ експозиції 23грд	1	БП	50	18	18	2	2	С2ГДС	0,50	100	0,03	Веget. парост. п.	Ia	3	
10	5,0	ГАЛЯВИНА ПОКРИВ різнотравно-злаковий							1A	С2ГДС					IIIa	3	створення ЛК РТК 6
11	0,2	10АКБ+кля насадження медонос	1	АКБ	30	18	14	3	1A	С2ГДС	0,80	260	0,05	Веget. парост. п.	Ia	3	
12	2,3	ЛІСОВІ КУЛЬТУРИ 9БПЛОС ПІДЛІСОК лщ, середньої густоти повнота нерівномірна на ділянці дрібні галявини	1	БП	55	20	22	3	1	С2ГДС	0,60	160	0,37	Насінневе шт. п.	Ia	3	ПРИБ. ЗАХАРАЩЕНОСТІ інтенсивність-3%
13	2,1	10лщ поод.БП(45) СХИЛ ПН-СХ експозиції 18грд	1	лщ	30	7	10	4	2	С2ГДС	0,80	60	0,04	Веget. парост. п.	Ia	3	ПРИБ. ЗАХАРАЩЕНОСТІ інтенсивність-2% РУБКА РЕКОНСТРУКТИВНА Інтенсивність-12% створення ЛК РТК 5
14	13,6	10БП ПІДЛІСОК ГОЗ, кул, лщ рідкий СХИЛ ПН експозиції 20грд	1	БП	60	20	24	3	2	С2ГДС	0,70	170	2,36	Веget. парост. п.	Ia	3	ПРИБ. ЗАХАРАЩЕНОСТІ інтенсивність-1%
15	9,9	4БП3ОС2КЛГ1ДЗ+ЯЗ+ЛПШ ПІДЛІСОК лщ, середньої густоти СХИЛ СХ експозиції 18грд повнота нерівномірна ділянка порізана дрібними ярами склад нерівномір	1	БП	55	22	24	3	1	С2ГДС	0,50	140	1,39	Веget. парост. п.	Ia	3	

Мезинський національний природний парк Хотинське ПОНДВ Зона регульованої рекреації

квартал 39

Виділ, підвиділ	Площа, га	Характеристика деревостанів, підросту, підліску, не вкритих лісовою рослинністю і нелісових земель, додаткові відомості	ярус	Елемент лісу	вік, років	Висота, м	Діаметр, см	Група віку	Клас бонітету	Тип лісу (ТЛУ)	Повнота	Запас (м3)		Походження	Тип ландшафту	Клас естетичної оцінки	Господарський захід
												на 1 га	на виділі, тис				
16	1,6	10БП+ОС	1	БП	50	20	19	2	1	С2ГДС	0,6	130	0,21	Веget. парост. п.	Ia	3	
17	1,0	5БП5ОС ПІДЛІСОК лщ, рідкий СХИЛ ПН-СХ експозиції 40грд повнота нерівномірна ділянка порізана дрібними ярами ділянка лісу на ярах	1	БП	50	19	20	3	2	С2ГДС	0,50	120	0,12	Веget. парост. п.	Ia	3	
18	1,5	9БП1ОС ПІДЛІСОК лщ середньої густоти СХИЛ ПН експозиції 5грд повнота нерівномірна	1	БП	45	20	20	2	1	С2ГДС	0,60	140	0,21	Веget. парост. п.	Ia	3	
19	0,8	6БП4ОС+ДЗ ПІДЛІСОК лщ, рідкий СХИЛ ПН-СХ експозиції, 20грд ділянка порізана дрібними ярами склад нерівномір повнота нерівномірна	1	БП	50	21	22	3	1	С2ГДС	0,60	160	0,13	Веget. парост. п.	Ia	3	
20	0,1	5БП5ОС ПІДЛІСОК лщ рідкий СХИЛ ПН-СХ експозиції 30грд ділянка порізана дрібними ярами ділянку лісу на ярах	1	БП	50	19	20	3	2	С2ГДС	0,50	120	0,01	Веget. парост. п.	Ia	3	
21	7,5	ГАЛЯВИНА ДНО БАЛКИ ПОКРИВ різнотравно-злаковий							1	С2ГДС				IIIa	3	створення ЛК РТК 6	

Мезинський національний природний парк Хотинське ПОНДВ Зона регульованої рекреації

квартал 40

Виділ, підвиділ	Площа, га	Характеристика деревостанів, підросту, підліску, не вкритих лісовою рослинністю і нелісових земель, додаткові відомості	ярус	Елемент лісу	вік, років	Висота, м	Діаметр, см	Група віку	Клас бонітету	Тип лісу (ТЛУ)	Повнота	Запас (м3)		Походження	Тип ландшафту	Клас естетичної оцінки	Господарський захід
												на 1 га	на виділі, тис				
1	3,1	10БП+ОС+ДЗ	1	БП	55	20	20	6	1	С2ГДС	0,50	130	0,4	Насінневе пр. п.	Іа	3	
2	19,3	6ОСЗДЗ1ЛПШ ПІДЛІСОК ЛЩ,СВД середньої густоти 6% ОС пошкоджено стовбуровою гниллю ділянка поріzana дрібними ярами	1	ОС	95	22	21	8	2	Д2КЛД	0,60	240	4,63	Насінневе пр. п.	Іа	3	ВСП інтенсивність-5%
3	13,6	7БП1ОС1ДЗ1КЛГ+ЯЗ ПІДЛІСОК ЛЩ середньої густоти СХИЛ ЗХ експозиції 20грд ділянка поріzana дрібними ярами ділянка лісу на ярах	1	БП	55	20	18	6	1	Д2КЛД	0,60	140	1,9	Насінневе пр. п.	Іа	3	
4	14,0	4ДЗ1БП2ОС1ЛПД1КЛГ1ЯЗ ПІДЛІСОК ЛЩ,КУЛ,ГОЗ середньої густоти 7% ОС пошкоджено стовбуровою гниллю ділянка поріzana дрібними ярами повнота нерівномірна	1	ДЗ	70	22	25	6	2	Д2КЛД	0,60	190	2,66	Насінневе пр. п.	Іа	3	ВСП інтенсивність-2%
6	6,8	3ЛПД3ОС3КЛГ1ЯЗ+ДЗ ПІДЛІСОК ЛЩ середньої густоти СХИЛ ЗХ експозиції 25грд насадження медонос	1	ЛПД	55	17	17	3	2	Д2КЛД	0,50	100	0,68	Насінневе пр. п.	Іа	3	
7	1,4	ЛІСОВІ КУЛЬТУРИ 9ДЗ1БП+ЛПД+ВРБ+ОС (БП,ЛПД,ВРБ,ОС-природного насінневого походження)	1	ДЗ	95	13	14	5	3	С2ГДС	0,60	60	0,08	Насінневе шт. п.	Іа	3	
8	4,0	10БП+ОС+ДЗ СХИЛ ЗХ експозиції 25грд	1	БП	55	19	18	6	2	С2ГДС	0,60	130	0,52	Насінневе пр. п.	Іа	3	
9	7,5	6ОС2ДЗ2ЛПШ ПІДЛІСОК ЛЩ,СВД середньої густоти	1	ОС	70	20	21	8	2	Д2КЛД	0,60	240	1,8	Насінневе пр. п.	Іа	3	ВСП інтенсивність-3%

Мезинський національний природний парк Хотинське ПОНДВ Зона регульованої рекреації

квартал 40

Виділ, підвиділ	Площа, га	Характеристика деревостанів, підросту, підліску, не вкритих лісовою рослинністю і нелісових земель, додаткові відомості	Ярус	Елемент лісу	Вік, років	Висота, м	Діаметр, см	Група віку	Клас бонітету	Тип лісу (ТЛУ)	Повнота	Запас (м3)		Походження	Тип ландшафту	Клас естетичної оцінки	Господарський захід
												на 1 га	на виділі, тис				
10	2,1	6БП1дз1яз1клг1юс ПІДЛІСОК ЛЩ середньої густоти	1	БП	50	17	15	6	2	д2клд	0,70	120	0,25	Насіннєве пр. п.	Ia	3	
11	1,5	ЛІСОВІ КУЛЬТУРИ 7ДЗЗОС (ОС-природного насіннєвого походження) 4% ОС пошкоджено стовбуровою гниллю повнота нерівномірна	1	ДЗ	60	16	17	5	2	д2клд	0,60	120	0,18	Насіннєве шт. п.	Ia	3	ВСП інтенсивність-4%
12	1,7	ЛІСОВІ КУЛЬТУРИ 6СЗ4БП (БП-природного насіннєвого походження)	1	СЗ	45	19	17	3	1А	с2ГДС	0,60	260	0,44	Насіннєве шт. п.	Ia	3	
13	0,6	БЮГАЛЯВИНА у виділі став 20x20 м ПОКРИВ різнотравно-злаковий							1	с2ГДС					IIIa	3	
13.1	2,4	БЮГАЛЯВИНА ПОКРИВ різнотравно-злаковий							1	с2ГДС					IIIa	3	
13.2	2,6	БЮГАЛЯВИНА ПОКРИВ різнотравно-злаковий							1	с2ГДС					IIIa	3	
14	0,4	ЗАХИСНА ЗОНА ЛЄП площа чиста							3	с2ГДС					IIIб	3	
		Разом по категорії лісу															
		Разом по кварталу 81															

Мезинський національний природний парк Хотинське ПОНДВ Зона регульованої рекреації

квартал 41

Виділ, підвиділ	Площа, га	Характеристика деревостанів, підросту, підліску, не вкритих лісовою рослинністю і нелісових земель, додаткові відомості	ярус	Елемент лісу	вік, років	Висота, м	Діаметр, см	Група віку	Клас бонітету	Тип лісу (ТЛУ)	Повнота	Запас (м3)		Походження	Тип ландшафту	Клас естетичної оцінки	Господарський захід
												на 1 га	на виділі, тис				
1	1,1	8АКБ2БП повнота нерівномірна	1	АКБ	40	11	16	8	2	С2ГД	0,60	50	0,06	Насінневе пр. п.	Іа	1	
2	1,4	ЛІСОВІ КУЛЬТУРИ 6АКБ4БП (БП-природного насінневого походження) ділянка порізана дрібними ярами повнота нерівномірна	1	АКБ	40	12	16	8	2	С2ГД	0,60	50	0,07	Насінневе шт. п.	Іа	1	
3	4,6	10лщ поод.БП (40) 20кмб\га СХИЛ ПД-ЗХ експозиції,17грд ділянка порізана дрібними ярами повнота нерівномірна	1	лщ	25	8	10	8	2	С2ГД	0,70	15	0,07	Насінневе пр. п.	Іа	1	РУБКА РЕКОНСТРУКТИВНА Інтенсивність-12% створення ЛК РТК 5
4	4,1	10ДЗ+БП ПІДЛІСОК лщ, середньої густоти СХИЛ ПД-ЗХ експозиції,0грд ділянка порізана дрібними ярами	1	ДЗ	90	25	36	5	2	С2ГД	0,50	200	0,82	Насінневе пр. п.	Іа	1	ВСП інтенсивність-2%
5	2,5	10ДЗ насадження мінусове ПІДЛІСОК лщ, середньої густоти СХИЛ СХ експозиції,20грд повнота нерівномірна	1	ДЗ	90	22	30	5	3	Д2КЛД	0,50	160	0,4	Насінневе пр. п.	Іа	2	
6	12,1	10ДЗ+ДЗ ПІДЛІСОК лщ, середньої густоти СХИЛ ПД-ЗХ експозиції,17дз ділянка порізана дрібними ярами повнота нерівномірна	1	ДЗ	90	25	36	5	2	С2ГД	0,50	200	2,42	Насінневе пр. п.	Іа	1	ВСП інтенсивність-2%

Мезинський національний природний парк Хотинське ПОНДВ Зона регульованої рекреації

квартал 41

Виділ, підвиділ	Площа, га	Характеристика деревостанів, підросту, підліску, не вкритих лісовою рослинністю і нелісових земель, додаткові відомості	ярус	Елемент лісу	вік, років	Висота, м	Діаметр, см	Група віку	Клас бонітету	Тип лісу (ТЛУ)	Повнота	Запас (м3)		Походження	Тип ландшафту	Клас естетичної оцінки	Господарський захід
												на 1 га	на виділі, тис				
7	8,8	10лщ поод.БП (65) ділянка поріzana дрібними ярами	1	лщ	25	8	10	8	2	с2Гд	0,70	15	0,13	Насінневе пр. п.	Іа	1	РУБКА РЕКОНСТРУКТИВНА Інтенсивність-42% створення ЛК РТК 4
8	1,0	10БП+БП+ОС ПІДЛІСОК лщ, середньої густоти	1	БП	60	20	20	6	2	с2Гд	0,70	160	0,16	Насінневе пр. п.	Іа	1	
9	1,7	8дз2БП+ОС ПІДЛІСОК лщ, середньої густоти СХИЛ ЗХ експозиції, 15грд	1	дз	100	25	38	5	2	д2Клд	0,30	130	0,22	Насінневе пр. п.	Іа	1	
10	4,7	8дз2БП ПІДЛІСОК лщ, середньої густоти СХИЛ СХ експозиції, 15грд ділянка поріzana дрібними ярами повнота нерівномірна	1	дз	90	23	30	5	3	д2Клд	0,50	160	0,75	Насінневе пр. п.	Іа	1	
11	2,1	10лщ поод. (100) СХИЛ СХ експозиції, 20грд	1	лщ	25	8	8	8	2	с2Гдс	0,80	25	0,05	Насінневе пр. п.	Іа	1	РУБКА РЕКОНСТРУКТИВНА Інтенсивність-12% створення ЛК РТК 5
12	1,7	8БП2дз ПІДЛІСОК лщ, середньої густоти СХИЛ ЗХ експозиції, 17грд	1	БП	60	22	24	6	1	с2Гд	0,50	140	0,24	Насінневе пр. п.	Іа	1	
14	4,5	10дз СХИЛ СХ експозиції, 22грд на ділянці дрібні галявини ділянка поріzana дрібними ярами	1	дз	100	22	30	5	3	с2Гд	0,50	160	0,72	Насінневе пр. п.	Іа	2	
15	0,7	ЛІСОВІ КУЛЬТУРИ 8сз2дз (дз-природного насінневого походження)	1	сз	50	20	20	3	1	с2Гд	0,70	280	0,2	Насінневе шт. п.	Іа	1	

Мезинський національний природний парк Хотинське ПОНДВ Зона регульованої рекреації

квартал 41

Виділ, підрвиділ	Площа, га	Характеристика деревостанів, підросту, підліску, не вкритих лісовою рослинністю і нелісових земель, додаткові відомості	ярус	Елемент лісу	вік, років	Висота, м	Діаметр, см	Група віку	Клас бонітету	Тип лісу (ТЛУ)	Повнота	Запас (м3)		Походження	Тип ландшафту	Клас естетичної оцінки	Господарський захід
												на 1 га	на виділі, тис				
ЛІСОВІ КУЛЬТУРИ																	
16	1,3	10ДЗ+БП	1	ДЗ	45	15	16	3	3	С2ГД	0,70	90	0,12	Насінневе шт. п.	Ia	1	
17	4,4	10БП+ОС ПІДЛІСОК ЛЩ, середньої густоти СХИЛ ПН експозиції, 18грд	1	БП	55	20	22	5	1	С2ГД	0,70	180	0,79	Насінневе пр. п.	Ia	1	
18	5,8	10ДЗ+БП ПІДЛІСОК ЛЩ, середньої густоти	1	ДЗ	90	25	32	5	2	С2ГД	0,60	240	1,39	Насінневе пр. п.	Ia	1	
19	1,2	10БП	1	БП	55	18	18	5	2	С2ГД	0,70	150	0,18	Насінневе пр. п.	Ia	1	
20	0,7	10БП	1	БП	45	16	16	5	2	С2ГД	0,50	90	0,06	Насінневе пр. п.	Ia	1	
21	1,6	ГАЛЯВИНА ПОКРИВ кропива двудомна							1	С2ГД					IIIa	1	створення ЛК РТК 6
22	1,6	ГАЛЯВИНА ПОКРИВ кропива двудомна							1	С2ГД					IIIa	3	створення ЛК РТК 6
23	1,3	ГАЛЯВИНА ПОКРИВ різнотравно-злаковий, кропива двудомна							1	С2ГД					IIIa	1	створення ЛК РТК 6
24	0,5	10ЛЩ СХИЛ ПД експозиції, 5грд	1	ЛЩ	10	5	6	3	2	С2ГД	0,70	10		Насінневе пр. п.	IIIa	3	
25	0,6	10ЛЩ СХИЛ ПД експозиції, 5грд	1	ЛЩ	10	5	6	3	2	С2ГД	0,70	10	0,01	Насінневе пр. п.	Ia	1	
26	1,9	ГАЛЯВИНА							1	С2ГД					IIIa	1	створення ЛК РТК 6
Разом по категорії лісу																	
Разом по кварталі 71,9																	

Мезинський національний природний парк Хотинське ПОНДВ Зона регульованої рекреації

квартал 42

Виділ, підвиділ	Площа, га	Характеристика деревостанів, підросту, підліску, не вкритих лісовою рослинністю і нелісових земель, додаткові відомості	ярус	Елемент лісу	вік, років	Висота, м	Діаметр, см	Група віку	Клас бонітету	Тип лісу (ТЛУ)	Повнота	Запас (м3)		Походження	Тип ландшафту	Клас естетичної оцінки	Господарський захід
												на 1 га	на виділі, тис				
1	5,9	4БП1КЛГЗБП1ВЛЧ1СЗ+клі СХИЛ ПН-СХ експозиції 40грд ділянка поріzana дрібними ярами	1	БП	75	18	22	5	2	С2ГДС	0,50	120	0,71	Вегет. парост. п.	I	3	
2	4,8	9БП1ВЛЧ СХИЛ ПН експозиції 15грд	1	БП	55	18	18	5	2	С2ГДС	0,70	150	0,72	Вегет. парост. п.	I	3	
3	2,6	10БП природного насінневого походження	1	БП	50	17	16	5	2	С2ГДС	0,50	100	0,26	Вегет. парост. п.	I	3	
4	5,1	9БП1ОС+СЗ ПІДЛІСОК ЛЩ, рідкий СХИЛ ПД-СХ експозиції 25грд повнота нерівномірна ділянка поріzana дрібними ярами ділянка лісу на ярах	1	БП	55	18	18	5	2	С2ГДС	0,70	150	0,76	Вегет. парост. п.	I	3	
5	0,8	ГАЛЯВИНА ПОКРИВ різнотравно-злаковий							1	В2ДС					IIIa	1	
7	7,9	4БПЗОСЗСЗ ПІДЛІСОК КУЛ,ЛЩ, рідкий СХИЛ СХ експозиції 40грд ділянка поріzana дрібними ярами повнота нерівномірна на ділянці дрібні галявини	1	БП	55	18	18	5	2	С2ГДС	0,40	90	0,71	Вегет. парост. п.	I	3	
8	9,9	7БП2ОС1СЗ+КЛГ ПІДЛІСОК ЛЩ, рідкий СХИЛ ПН-ЗХ експозиції 25грд повнота нерівномірна ділянка поріzana дрібними ярами ділянка лісу на ярах	1	БП	55	18	18	5	2	С2ГДС	0,60	130	1,29	Вегет. парост. п.	I	3	

Мезинський національний природний парк Хотинське ПОНДВ Зона регульованої рекреації

квартал 42

Виділ, підвиділ	Площа, га	Характеристика деревостанів, підросту, підліску, не вкритих лісовою рослинністю і нелісових земель, додаткові відомості	ярус	Елемент лісу	вік, років	Висота, м	Діаметр, см	Група віку	Клас бонітету	Тип лісу (ТЛУ)	Повнота	Запас (м3)		Походження	Тип ландшафту	Клас естетичної оцінки	Господарський захід
												на 1 га	на виділі, тис				
9	2,2	10БП+СЗ+ОС ПІДЛІСОК ЛЩ, середньої густоти СХИЛ ПН експозиції 25ґрд повнота нерівномірна ділянка лісу на ярах	1	БП	55	18	18	5	2	С2ГДС	0,70	150	0,33	Веget. парост. п.	I	3	
10	0,9	ЛІСОВІ КУЛЬТУРИ 5дз5БП (БП-природного насінневого походження) 80% дз пошкоджено худобою	1	дз	50	13	14	3	3	С2ГДС	0,70	100	0,09	Насінневе шт. п.	I	3	ВСР інтенсивність-5%
11	1,7	ЛІСОВІ КУЛЬТУРИ 5дз5БП (БП-природного насінневого походження) 80% дз пошкоджено худобою	1	дз	55	14	166	4	3	С2ГДС	0,80	210	0,36	Насінневе шт. п.	I	3	
12	2,5	ЛІСОВІ КУЛЬТУРИ 5дз5БП+АКБ (БП,АКБ-природного походження) 60% дз пошкоджено худобою	1	дз	60	17	20	5	3	С2ГДС	0,80	140	0,35	Насінневе шт. п.	I	3	
13	0,7	10БП	1	БП	40	22	20	4	2	С2ГДС	0,60	150	0,1	Насінневе пр. п.	I	3	
РАЗОМ ПО КАТЕГОРІЇ ЛІСУ																	
РАЗОМ ПО КВАРТАЛУ 45																	

Мезинський національний природний парк Хотинське ПОНДВ Зона регульованої рекреації

квартал 43

Виділ, підвиділ	Площа, га	Характеристика деревостанів, підросту, підліску, не вкритих лісовою рослинністю і нелісових земель, додаткові відомості	Ярус	Елемент лісу	Вік, років	Висота, м	Діаметр, см	Група віку	Клас бонітету	Тип лісу (ТЛУ)	Повнота	Запас (м3)		Походження	Тип ланд-шафту	Клас естетичної оцінки	Господарський захід
												на 1 га	на виділі, тис				
1	5,6	9БП10С+СЗ повнота нерівномірна на ділянці дрібні галявини	1 БП		55	18	18	5	5	С2ГДС	0,70	150	0,84	Вегет. парост. п.	I	3	
2	3,8	4БП1СЗ3БП1ВЛЧ1СЗ+кля СХИЛ ПН експозиції, 42Грд ділянка порізана дрібними ярами ділянка лісу на ярах	1 БП		60	21	22	6	1	С2ГДС	0,60	160	0,61	Вегет. парост. п.	I	3	
3	16,2	8БП1СЗ10С ПІДЛІСОК ЛЩ, кул, сергусто СХИЛ ПН-СХ експозиції, 18Грд	1 БП		55	18	20	4	2	С2ГДС	0,80	180	2,92	Вегет. парост. п.	I	3	
4	2,3	8БП10С1КЛГ ПІДЛІСОК ЛЩ, середньої густоти СХИЛ ПД-СЗ експозиції, 32Грд повнота нерівномірна ділянка порізана дрібними ярами ділянки лісу на ярах	1 БП		55	21	22	5	1	С2ГДС	0,50	130	0,3	Вегет. парост. п.	I	3	
6	7,8	8БП10С1ВЛЧ ПІДЛІСОК ЛЩ, рідкий СХИЛ ЗХ експозиції 20Грд повнота нерівномірна ділянка порізана дрібними ярами	1 БП		40	19	20	5	1	С2ГДС	0,60	130	1,01	Вегет. парост. п.	I	3	
7	3,1	5БП1АЗВ1СЗ2БП1ВЛЧ ПІДЛІСОК ЛЩ, середньої густоти СХИЛ ПН-СХ експозиції, 40Грд повнота нерівномірна ділянка порізана дрібними ярами на ділянці дрібні галявини	1 БП		60	20	20	4	2	С2ГДС	0,90	120	0,37	Вегет. парост. п.	I	3	

Мезинський національний природний парк Хотинське ПОНДВ Зона регульованої рекреації

квартал 43

Виділ, підвиділ	Площа, га	Характеристика деревостанів, підросту, підліску, не вкритих лісовою рослинністю і нелісових земель, додаткові відомості	Ярус	Елемент лісу	Вік, років	Висота, м	Діаметр, см	Група віку	Клас бонітету	Тип лісу (ТЛУ)	Повнота	Запас (м3)		Походження	Тип ланд-шафту	Клас естетичної оцінки	Господарський захід
												на 1 га	на виділі, тис				
8	8,2	8БП1ОС1СЗ+ТБ+ДЗ СХИЛ ПН-ЗХ експозиції 40грд повнота нерівномірна ділянка порізана дрібними ярами на ділянці дрібні галявини	1	БП	40	16	16	5	2	С2ГДС	0,30	90	0,74	Веget. парост. п.	I	3	
9	5,1	4БП3ОС2АЗВ1ЛПШ ПІДЛІСОК лщ, середньої густоти СХИЛ ЗХ експозиції 15грд	1	БП	65	22	24	7	1	С2ГДС	0,60	170	0,87	Веget. парост. п.	I	3	
10	3,4	7БП2ОС1ДЗ ПІДЛІСОК лщ, середньої густоти СХИЛ ЗХ експозиції 15грд	1	БП	60	21	22	6	1	С2ГДС	0,30	130	0,44	Веget. парост. п.	I	3	
11	2,3	6БП1ОС2БП1ОС+ДЗ СХИЛ СХ експозиції 18грд ділянка порізана дрібними ярами	1	БП	50	17	16	5	2	С2ГДС	0,60	120	0,28	Веget. парост. п.	I	3	
12	3,7	6ДЗ2ОС1БП1ЛПШ+ВЗГ ПІДЛІСОК лщ, середньої густоти СХИЛ СХ експозиції 15грд	1	ДЗ	50	21	32	5	2	С2ГДС	0,50	170	0,63	Веget. парост. п.	I	3	ВСП інтенсивність-5%
13	2,4	8ДЗ2БП ПІДЛІСОК лщ, густий СХИЛ ЗХ експозиції, 25грд ділянка лісу на ярах	1	ДЗ	80	19	28	6	3	С2ГДС	0,30	90	0,22	Веget. парост. п.	I	3	
14	10,3	ЛІСОВІ КУЛЬТУРИ 6ДЗ3БП1СЗ	1	ДЗ	60	15	18	5	3	С2ГДС	0,80	140	1,44	Насінне шт. п.	I	3	
15	1,0	8ОС2БП+ДЗ ПІДЛІСОК лщ, середньої густоти СХИЛ ПД-СЗ експозиції, 20грд	1	ОС	55	25	28	7	1	С2ГДС	0,70	300	0,3	Веget. парост. п.	I	3	

Мезинський національний природний парк Хотинське ПОНДВ Зона регульованої рекреації

квартал 43

Виділ, підвиділ	Площа, га	Характеристика деревостанів, підросту, підліску, не вкритих лісовою рослинністю і нелісових земель, додаткові відомості	Ярус	Елемент лісу	Вік, років	Висота, м	Діаметр, см	Група віку	Клас бонітету	Тип лісу (ТЛУ)	Повнота	Запас (м3)		Походження	Тип ланд-шафту	Клас естетичної оцінки	Господарський захід
												на 1 га	на виділі, тис				
16	4,9	4БП3ОС3СЗ СХИЛ ЗХ експозиції, 50грд Повнота не рівномірна на ділянці дрібні галявини ділянка порізана дрібними ярами ділянка лісу на ярах	1	БП	50	17	18	5	2	С2ГДС	0,50	100	0,49	Вегет. парост. п.	I	3	
17	5,4	7БП2ОС1СЗ ПІДЛІСОК ЛЩ, рідкий СХИЛ ПД-ЗХ експозиції, 30грд повнота не рівномірна ділянка порізана дрібними ярами ділянка лісу на ярах	1	БП	55	21	222	5	1	С2ГДС	0,50	130	0,7	Вегет. парост. п.	I	3	
18	6,7	5БП4ОС1ДЗ ПІДЛІСОК ЛЩ, рідкий СХИЛ ПН-ЗХ експозиції 62грд ділянка порізана дрібними ярами ділянка лісу на ярах	1	БП	60	20	20	5	2	С2ГДС	0,40	90	0,6	Вегет. парост. п.	I	3	
19	3,0	ЛІСОВІ КУЛЬТУРИ 8ДЗ2БП (БП-природного насінневого походження)	1	ДЗ	55	16	18	5	2	С2ГДС	0,80	190	0,57	Насінневе шт. п.	I	3	ВСП інтенсивність-5%
20	2,3	ЛІСОВІ КУЛЬТУРИ 7ДЗ2БП1ВРБ (БП, ВРБ-природного походж)	1	ДЗ	55	18	22	5	2	С2ГДС	0,70	160	0,37	Насінневе шт. п.	I	3	
21	1,5	ГАЛЯВИНА дно балки, суха							2	С2ГДС					IIIa	1	
		Разом по категорії лісу Разом по кварталу 99															

Мезинський національний природний парк Хотинське ПОНДВ Зона регульованої рекреації

квартал 44

Виділ, підвиділ	Площа, га	Характеристика деревостанів, підросту, підліску, не вкритих лісовою рослинністю і нелісових земель, додаткові відомості	ярус	Елемент лісу	вік, років	Висота, м	Діаметр, см	Група віку	Клас бонітету	Тип лісу (ТЛУ)	Повнота	Запас (м3)		Походження	Тип ланд- шафту	Клас есте- тичної оцінки	Господарський захід
												на 1 га	на виділі , тис				
1	4,0	7БП2СО1С3+ДЗ ПІДЛІСОК :лщ,кул,ГОЗ рідкий СХИЛ ПД-СЗ експозиції 30грд повнота нерівномірна ділянка поріз,дрібними ярами ділянка лісу на ярах	1	БП	55	16	16	5	2	С2ГДС	0,60	120	0,48	Вегет. парост. п.	Іа	3	
2	1,4	8дз2Бп Пізлісок: лщ,середньої густоти СХИЛ ПД експозиції,25грд ділянка лісу на ярах	1	БП	70	20	24	5	2	С2ГДС	0,40	130	0,18	Насінневе пр. п.	Іа	3	
3	2,0	9БП1дз ПІДЛІСОК лщ,середньої густоти СХИЛ ПД-СЗ експозиції,15грд, повнота нерівномірна ділянка поріз,дрібними ярами	1	БП	60	17	19	6	2	С2ГДС	2,50	110	0,22	Вегет. парост. п.	Іа	3	
4	12,6	4дз5Бп1Ос+СЗ ПІДЛІСОК лщ,середньої густоти СХИЛ ПД експозиції,20грд повнота нерівномірна ділянка поріз,дрібними ярами	1	ДЗ	55	19	20	5	2	С2ГДС	0,50	130	1,64	Вегет. парост. п.	Іа	3	
		Разом категорія лісу Разом по кварталу 20															

Мезинський національний природний парк Хотинське ПОНДВ Зона регульованої рекреації

квартал 45

Виділ, підвиділ	Площа, га	Характеристика деревостанів, підросту, підліску, не вкритих лісовою рослинністю і нелісових земель, додаткові відомості	ярус	Елемент лісу	вік, років	Висота, м	Діаметр, см	Група віку	Клас бонітету	Тип лісу (ТЛУ)	Повнота	Запас (м3)		Походження	Тип ландшафту	Клас естетичної оцінки	Господарський захід
												на 1 га	на виділі, тис				
1	3,2	8БП2ДЗ СХИЛ ПД-СЗ експозиції, 20грд	1	БП	50	17	16	5	2	С2ГДС	0,60	120	0,38	Веget. парост. п.	Іа	3	
2	7,1	10лщ поод.БП СХИЛ ПД експозиції, 25грд	1	лщ	30	10	14	5	1	С2ГДС	0,90	90	0,64	Веget. парост. п.	Іа	1	РУБКА РЕКОНСТРУКТИВНА Інтенсивність-12% створення ЛК РТК 5
3	1,6	10БП+ДЗ ПІДЛІСОК лщ, середньої густоти СХИЛ ПД експозиції, 15грд	1	БП	45	18	18	5	2	С2ГДС	0,40	80	0,13	Веget. парост. п.	Іа	1	
4	3,0	9БП1ДЗ+ОС ПІДЛІСОК лщ, середньої густоти ЗХ експозиції, 20грд повнота нерівномірна ділянка порізана дрібними ярами	1	БП	50	19	19	5	1	С2ГДС	0,50	140	0,42	Веget. парост. п.	Іа	1	
5	11,0	ГАЛЯВИНА поод.БП СХИЛ ПД експозиції, 20грд ділянка порізана дрібними ярами							1А	С2ГДС					IIIa	1	створення ЛК РТК 3
6	2,0	8БП2ОС ПІДЛІСОК лщ, середньої густоти ПН-СХ експозиції, 10грд повнота нерівномірна	1	БП	55	21	21	5	1	С2ГДС	0,70	180	0,36	Веget. парост. п.	Іа	1	
7	7,4	10лщ поод.БП СХИЛ ПД-ЗХ експозиції, 15грд	1	лщ	30	10	12	5	1	С2ГДС	0,80	4	0,03	Веget. парост. п.	Іа	1	РУБКА РЕКОНСТРУКТИВНА Інтенсивність-12% створення ЛК РТК 5
8	0,3	ГАЛЯВИНА ПОКРИВ різнотравно-злаковий								С2ГДС					IIIa	1	

Мезинський національний природний парк Хотинське ПОНДВ Зона регульованої рекреації

квартал 45

Виділ, підвиділ	Площа, га	Характеристика деревостанів, підросту, підліску, не вкритих лісовою рослинністю і нелісових земель, додаткові відомості	ярус	Елемент лісу	вік, років	Висота, м	Діаметр, см	Група віку	Клас бонітету	Тип лісу (ТЛУ)	Повнота	Запас (м3)		Походження	Тип ланд-шафту	Клас естетичної оцінки	Господарський захід
												на 1 га	на виділі, тис				
9	3,0	5БП2ДЗ2ЯЗ1ОС ПІДЛІСОК ЛЩ, середньої густоти СХИЛ ПН-ЗХ експозиції, 20Грд повнота нерівномірна	1	БП	60	21	22	6	1	С2ГДС	0,60	170	0,51	Веget. парост. п.	Ia	1	
10	0,3	7БП2ОС1ДЗ+КЛГ ПІДЛІСОК ЛЩ, середньої густоти СХИЛ ПН експозиції, 15Грд	1	БП	45	18	18	5	1	С2ГДС	0,50	110	0,03	Веget. парост. п.	Ia	1	
11	0,5	БІОГАЛЯВИНА поод.БП ПОКРИВ різнотравно-злаковий							2	С2ГДС					IIIa	3	
12	10,4	Зд31кЛГ1лпш3БП1кЛГ1д: ПІДЛІСОК ЛЩгустотий СХИЛ ЗХ експозиції, 20Грд повнота нерівномірна склад нерівномір	1	ДЗ	100	24	40	7	1	С2ГДС	0,30	100	1,04	Насінневе пр. п.	Ia	1	
13	2,3	ГАЛЯВИНА СХИЛ ПН експозиції, 5Грд ПОКРИВ різнотравно-злаковий							1A						IIIa	1	створення ЛК РТК 6
14	19,9	8Б2ОС+СЗ ПІДЛІСОК ЛЩ, рідкий СХИЛ ПН експозиції, 10Грд повнота нерівномірна ділянка порізана дрібними ярами	1	БП	50	17	16	5	2	С2ГДС	0,60	120	2,39	Веget. парост. п.	Ia	1	
15	2,3	ГАЛЯВИНА СХИЛ ПН-ЗХ експозиції, 5Грд ПОКРИВ різнотравно-злаковий							1A	С2ГДС					IIIa	1	створення ЛК РТК 6

Мезинський національний природний парк Хотинське ПОНДВ Зона регульованої рекреації

квартал 45

Виділ, підвиділ	Площа, га	Характеристика деревостанів, підросту, підліску, не вкритих лісовою рослинністю і нелісових земель, додаткові відомості	ярус	Елемент лісу	вік, років	Висота, м	Діаметр, см	Група віку	Клас бонітету	Тип лісу (ТЛУ)	Повнота	Запас (м3)		Походження	Тип ландшафту	Клас естетичної оцінки	Господарський захід
												на 1 га	на виділі, тис				
16	1,4	7БПЗСЗ СХИЛ Н експозиції, 5грд	1	БП	40	18	17	5	1	С2ГДС	0,50	120	0,17	Веget. парост. п.	Ia	3	
17	2,5	10БП+ДЗ+АКБ+ОС природного насінневого походження СХИЛ ПН експозиції, 25грд ділянка порізана дрібними ярами ділянка лісу на ярах	1	БП	55	21	22	5	1	С2ГДС	0,60	160	0,4	Веget. парост. п.	Ia	1	
18	1,3	ГАЛЯВИНА ПН-СХ експозиції, 15грд ПОКРИВ різнотравно-злаковий							1	С2ГДС					IIIa	3	створення ЛК РТК 2
19	0,8	9БП10С+ВРБ ПІДРІСТ 7БП 20С 1ДЗ 5років висота 2,0м, 3,0шт\га стан незадовільний СХИЛ СХ експозиції, 20грд на ділянці дрібні галявини ділянка порізана дрібними ярами	1	БП	60	22	25	6	1	С2ГДС	0,30	100	0,08	Веget. парост. п.	Ia	3	
20	1,6	4ДЗ3БП3БП+ДЗ ПІДЛІСОК лщ, рідкий СХИЛ ПД-ЗХ експозиції, 25грд на ділянці дрібні галявини ділянка порізана дрібними ярами ділянка лісу на ярах	1	ДЗ	65	18	32	5	2	С2ГДС	0,30	90	0,14	Насінневе пр. п.	Ia	3	
21	0,6	10АКБ+ВЗГ+БП ПІДЛІСОК БЗЧ, середньої густоти СХИЛ ПД-ЗХ експозиції, 25грд насадження медонос	1	АКБ	55	19	22	8	2	С2ГДС	0,70	100	0,06	Веget. парост. п.	Ia	3	

Мезинський національний природний парк Хотинське ПОНДВ Зона регульованої рекреації

квартал 45

Виділ, підвиділ	Площа, га	Характеристика деревостанів, підросту, підліску, не вкритих лісовою рослинністю і нелісових земель, додаткові відомості	ярус	Елемент лісу	вік, років	Висота, м	Діаметр, см	Група віку	Клас бонітету	Тип лісу (ТЛУ)	Повнота	Запас (м3)		Походження	Тип ландшафту	Клас естетичної оцінки	Господарський захід
												на 1 га	на виділі, тис				
22	1,5	8дз2дз+БП (дз-культури) ПІДЛІСОК КУЛ, середньої густоти СХИЛ ПД-ЗХ експозиції, 25грд ділянка лісу на ярах	1	дз	70	23	28	5	2	С2ГДС	0,40	160	0,24	Насінневе пр. п.	Ia	3	ВСР інтенсивність-5%
23	2,5	4БП4ОС1С31АКБ+дз+ВРЛ СХИЛ ПД експозиції, 60грд ділянка поріzana дрібними ярами ділянка лісу на ярах	1	БП	50	19	19	5	1	С2ГДС	2,40	110	0,28	Вегет. парост. п.	Ia	1	
24	2,3	ЛІСОВІ КУЛЬТУРИ 9дз1АКБ+БП+ЛПШ (БП,ЛПШ-природного насінневого походження) поод.БП СХИЛ ПД експозиції, 10грд повнота нерівномірна	1	дз	40	17	17	4	2	С2ГДС	0,80	124	0,29	Насінневе шт. п.	Ia	1	ВСР інтенсивність-3%
25	0,2	ЛІСОВІ КУЛЬТУРИ 10ял природне поновлення 10БП посадка 1989р по галявині ручна 2,5\0,71 підготовка Гр:у частково борознами і стан задовільний	1	ял	25	12	12	2	1	С2ГДС	0,60	60	0,01	Насінневе шт. п.	IIIa	1	
26	1,7	ГАЛЯВИНА ПОКРИВ різнотравно-злаковий								С2ГДС					IIIa	1	

Мезинський національний природний парк Хотинське ПОНДВ Зона регульованої рекреації

квартал 45

Виділ, підвиділ	Площа, га	Характеристика деревостанів, підросту, підліску, не вкритих лісовою рослинністю і нелісових земель, додаткові відомості	ярус	Елемент лісу	вік, років	Висота, м	Діаметр, см	Група віку	Клас бонітету	Тип лісу (ТЛУ)	Повнота	Запас (м3)		Походження	Тип ланд- шафту	Клас есте- тичної оцінки	Господарський захід
												на 1 га	на виділі , тис				
27	5,0	4дз5бп1ос+сз ПІДЛІСОК лщ, середньої густоти ПОКРИВ різнотравно-злаковий СХИЛ південний, 20грд повнота нерівномірна ділянка поріз, дрібними ярами	1	дз	55	19	20	5	2	с2гдс	0,50	130	0,65	Вегет. парост. п.	Іа	3	
28	2,3	7бп1ос2дз+сз ПІДЛІСОК лщ, рідкий СХИЛ пд експозиції, 20грд повнота нерівномірна ділянка поріз, дрібними ярами	1	бп	55	17	17	6	2	с2гдс	0,50	100	0,23	Вегет. парост. п.	Іа	3	
29	4,1	5дз2бп1ос2дз ПІДЛІСОК лщ, середньої густоти південно-західний, 25грд ліс на ярах	1	дз	70	20	24	5	3	с2гдс	0,40	80	0,33	Вегет. парост. п.	Іа	3	
30	2,9	10лщ поод. дз СХИЛ пд-сз експозиції 15грд Разом по категорії лісу Разом по кварталу 104,9	1	лщ	25	7	5	2	1	с2гдс	0,80	15	0,04	Вегет. парост. п.	Іа	3	

Мезинський національний природний парк Хотинське ПОНДВ Зона регульованої рекреації

квартал 46

Виділ, підвиділ	Площа, га	Характеристика деревостанів, підросту, підліску, не вкритих лісовою рослинністю і нелісових земель, додаткові відомості	ярус	Елемент лісу	вік, років	Висота, м	Діаметр, см	Група віку	Клас бонітету	Тип лісу (ТЛУ)	Повнота	Запас (м3)		Походження	Тип ланд- шафту	Клас есте- тичної оцінки	Господарський захід
												на 1 га	на виділі , тис				
1	2,7	6БП10С3БП+ДЗ ПІДЛІСОК лщ середньої густоти СХИЛ пд експозиції 10грд повнота нерівномірна	1	БП	50	18	16	5	2	С2ГДС	0,70	140	0,38	Вегет. парост. п.	Іа	3	
2	7,3	6БП2ДЗ10С1КЛГ+ЛПШ ПІДЛІСОК лщ середньої густоти СХИЛ СХ експозиції 15грд	1	БП	70	20	22	5	1	Д2ГД	0,30	80	0,58	Вегет. парост. п.	Іа	3	
3	5,4	9БП10С+КЛГ ПІДЛІСОК лщ середньої густоти СХИЛ ЗХ експозиції 15грд повнота нерівномірна	1	БП	65	20	21	5	2	С2ГДС	0,60	130	0,7	Вегет. парост. п.	Іа	3	
4	4,3	6БП20С1ЯСЗ1ЛПШ+КЛГ ПІДЛІСОК лщ, середньої густоти СХИЛ пд-СЗ експозиції 20грд повнота нерівномірна ділянка порізана дрібними ярами	1	БП	60	21	23	5	1	Д2ГД	0,50	110	0,47	Вегет. парост. п.	Іа	3	
5	12,1	ЗяСЗ2ДЗ2ЛПШ10С1КЛГ1БІ ПІДЛІСОК лщ, середньої густоти СХИЛ пд-СЗ експозиції 10грд повнота нерівномірна склад нерівномір	1	ЯЗ	65	20	21	8	2	Д2ГД	0,60	130	1,57	Вегет. парост. п.	Іа	3	
6	2,9	10БП+ДЗ+ОС ПІДЛІСОК лщ, середньої густоти СХИЛ ЗХ експозиції 15грд	1	БП	60	19	19	5	2	С2ГДС	0,60	130	0,38	Вегет. парост. п.	Іа	3	
7	4,4	9БП10С+ЛПШ+ДЗ ПІДЛІСОК лщ, середньої густоти СХИЛ пд-ЗХ експозиції 20грд	1	БП	65	18	21	5	2	С2ГДС	0,60	130	0,57	Вегет. парост. п.	Іа	3	

Мезинський національний природний парк Хотинське ПОНДВ Зона регульованої рекреації

квартал 46

Виділ, підвиділ	Площа, га	Характеристика деревостанів, підросту, підліску, не вкритих лісовою рослинністю і нелісових земель, додаткові відомості	ярус	Елемент лісу	вік, років	Висота, м	Діаметр, см	Група віку	Клас бонітету	Тип лісу (ТЛУ)	Повнота	Запас (м3)		Походження	Тип ландшафту	Клас естетичної оцінки	Господарський захід
												на 1 га	на виділі, тис				
8	1,8	Здззлпшзос1бп ПІДЛІСОК лщ, рідкий СХИЛ пд експозиції, 18грд	1	бп	65	18	20	5	3	с2ГДС	0,70	160	0,29	Вегет. парост. п.	Іа	3	
9	1,7	10лщ поодинокі дерева дз СХИЛ пд експозиції 15грд	1	лщ	35	8	6	3	2	с2ГДС	0,70	20	0,03	Вегет. парост. п.	Іа	3	РУБКА РЕКОНСТРУКТИВНА Інтенсивність-12% створення ЛК РТК 5
10	1,6	9бп1ос+дз ПІДЛІСОК лщ, рідкий СХИЛ пд експозиції 20грд	1	бп	60	19	21	6	2	с2ГДС	0,60	130	0,21	Вегет. парост. п.	Іа	3	
11	1,4	9бп1дз+ос ПІДЛІСОК лщ, ГОЗ, середньої густоти СХИЛ СХ експозиції 5грд	1	бп	60	19	21	6	1	с2ГДС	0,50	130	0,18	Вегет. парост. п.	Іа	3	
12	3,9	8бп2ос+дз+сз ПІДЛІСОК лщ, рідкий СХИЛ пд-сз експозиції 40грд ділянка порізана дрібними ярами	1	бп	55	19	20	5	1	с2ГДС	0,50	120	0,47	Вегет. парост. п.	Іа	3	
13	13,8	10лщ поодинокі дерева дз СХИЛ пд-сз експозиції 15грд	1	лщ	35	7	6	3	2	с2ГДС	0,90	20	0,28	Вегет. парост. п.	Іа	3	РУБКА РЕКОНСТРУКТИВНА Інтенсивність-12% створення ЛК РТК 5
14	1,6	8бп1ос1дз ПІДЛІСОК лщ, середньої густоти СХИЛ пд-сз експозиції, 10грд	1	бп	60	18	20	6	2	с2ГДС	0,70	140	0,22	Вегет. парост. п.	Іа	3	
15	8,5	10лщ поодинокі дерева дз(50) СХИЛ пд-сз експозиції, 15грд	1	лщ	35	7	6	3	2	с2ГДС	0,90	20	0,17	Вегет. парост. п.	Іа	3	РУБКА РЕКОНСТРУКТИВНА Інтенсивність-12% створення ЛК РТК 5

Мезинський національний природний парк Хотинське ПОНДВ Зона регульованої рекреації

квартал 46

Виділ, підвиділ	Площа, га	Характеристика деревостанів, підросту, підліску, не вкритих лісовою рослинністю і нелісових земель, додаткові відомості	ярус	Елемент лісу	вік, років	Висота, м	Діаметр, см	Група віку	Клас бонітету	Тип лісу (ТЛУ)	Повнота	Запас (м3)		Походження	Тип ландшафту	Клас естетичної оцінки	Господарський захід
												на 1 га	на виділі, тис				
16	4,3	7БПЗдЗ+яСЗ+клГ ПІДЛІСОК лщ, густий СХИЛ пд-ЗХ експозиції, 20Грд	1	БП	65	19	20	6	2	С2ГДС	0,60	90	0,39	Веget. парост. п.	Іа	3	
17	0,8	8БП2Ос+дЗ ПІДЛІСОК кул, рідкий	1	БП	60	20	19	6	1	С2ГДС	0,80	200	0,16	Веget. парост. п.	Іа	3	
18	1,6	10БП+дЗБ+СЗ+АКБ (дЗ-культури) ПІДЛІСОК лщ, АМО, середньої густоти	1	БП	70	18	19	6	2	С2ГДС	0,70	150	0,24	Веget. парост. п.	Іа	3	
19	4,2	9БП1дЗ+СЗ+ОС ПІДЛІСОК лщ, середньої густоти СХИЛ пд-СЗ експозиції, 15Грд повнота нерівномірна ділянка поріzana дрібними ярами	1	БП	65	18	20	6	2	С2ГДС	0,60	120	0,5	Веget. парост. п.	Іа	3	
20	4,7	7дЗЗБП ПІДЛІСОК лщ, середньої густоти СХИЛ пд-СЗ експозиції, 22Грд повнота нерівномірна	1	дЗ	75	18	25	6	3	С2ГДС	0,40	100	0,47	Насінневе пр. п.	Іа	3	
Разом по категорії лісу																	
Разом по кварталу 89																	

Мезинський національний природний парк Хотинське ПОНДВ Зона регульованої рекреації

квартал 47

Виділ, підвиділ	Площа, га	Характеристика деревостанів, підросту, підліску, не вкритих лісовою рослинністю і нелісових земель, додаткові відомості	ярус	Елемент лісу	вік, років	Висота, м	Діаметр, см	Група віку	Клас бонітету	Тип лісу (ТЛУ)	Повнота	Запас (м3)		Походження	Тип ландшафту	Клас естетичної оцінки	Господарський захід
												на 1 га	на виділі, тис				
1	2,2	5дз2врб1влч1клг1бр ПІДЛІСОК лщ,м,бзч, середньої густоти	1	дз	55	20	22	5	2	д2клд	0,40	110	0,24	Насінневе пр. п.	Іа	1	
2	1,8	3дз3яз1клг1лпд2дз ПІДЛІСОК ,лщ, середньої густоти ділянка порізана дрібними ярами	1	дз	55	20	24	5	2	д2клд	0,60	160	0,29	Насінневе пр. п.	Іа	1	
3	7,6	5дз4язщ1ос+клг+бп ПІДЛІСОК лщ, середньої густоти ділянка порізана дрібними ярами	1	дз	70	23	28	5	2	д2клд	0,60	200	1,52	Насінневе пр. п.	Іа	1	
4	0,6	ЛІСОВІ КУЛЬТУРИ 10сз	1	сз	45	18	18	5	1	с2гд	0,70	260	0,16	Насінневе шт. п.	Іа	1	
5	11,2	8дз1яз1бп+ос ПІДЛІСОК лщ, середньої густоти ділянка порізана дрібними ярами	1	дз	95	25	34	5	3	д2клд	0,50	160	1,79	Насінневе пр. п.	Іа	1	
6	0,5	ГАЛЯВИНА ПОКРИВ кропива двудомна							1	д2клд					IIIa	1	
7	0,2	10кля	1	кля	10	8	6	1	1	д2клд	0,60	15		Насінневе пр. п.	Іа	1	
8	0,6	ГАЛЯВИНА ПОКРИВ кропива двудомна, люпин							1	д2клд					IIIa	1	
9	0,3	ЦВИНТАРЬ															
		Разом по категорії лісу															
		Разом по кварталі 25															

Мезинський національний природний парк Хотинське ПОНДВ Зона регульованої рекреації

квартал 48

Виділ, підвиділ	Площа, га	Характеристика деревостанів, підросту, підліску, не вкритих лісовою рослинністю і нелісових земель, додаткові відомості	ярус	Елемент лісу	вік, років	Висота, м	Діаметр, см	Група віку	Клас бонітету	Тип лісу (ТЛУ)	Повнота	Запас (м3)		Походження	Тип ланд- шафту	Клас есте- тичної оцінки	Господарський захід
												на 1 га	на виділі , тис				
2	0,6	ЛІСОВІ КУЛЬТУРИ 8С32БП ПІДЛІСОК лщ,КУЛ,ГОЗ, середньої густоти	1	СЗ	45	21	20	3	1А	С2ГД	0,70	310	0,19	Насінневе пр. п.	Іа	1	ВСП інтенсивність-3%
3	0,6	ЛІСОВІ КУЛЬТУРИ 9АКБ1СЗ (СЗ-природного насінневого походження) СХИЛ СХ експозиції,20грд	1	АКБ	45	18	22	8	1	С2ГД	0,60	110	0,07	Насінневе шт. п.	Іа	3	
4	10,2	7лщ1БП1ВРБ1ДЗ	1	лщ	25	8	8	8	3	д2клд	0,90	40	0,26	Насінневе пр. п.	Іа	1	РУБКА РЕКОНСТРУКТИВНА Інтенсивність-42% створення ЛК РТК 4
5	1,5	9дз1БП СХИЛ ПН експозиції,14грд	1	дз	100	25	40	5	3	С2ГД	0,30	100	0,15	Насінневе пр. п.	Іа	1	
6	2,7	10лщ поод. (100) 10кмб\га СХИЛ ПН-ЗХ експозиції,15грд	1	лщ	25	9	8	8	3	д2клд	0,70	25	0,07	Насінневе пр. п.	Іа	1	ПРИБ.ЗАХАРАЩЕНОСТІ інтенсивність-5% РУБКА РЕКОНСТРУКТИВНА Інтенсивність-12% створення ЛК РТК 5
7	1,0	9лщ1клг СХИЛ ПД експозиції,16грд	1	лщ	30	9	8	8	3	д2клд	0,80	25	0,02	Насінневе пр. п.	Іа	1	
8	3,8	ЛІСОВІ КУЛЬТУРИ 5ДЗ2БП1ЕЛГ1АКБ1ОС+ЯЗ (БП,КЛГ,АКБ,ОС,ЯЗ-природного насінневого походження) ПІДЛІСОК лщ,БЗЧ, середньої густоти ділянка поріzana дрібними ярами	1	дз	45	15	16	3	2	д2клд	0,70	120	0,46	Насінневе шт. п.	Іа	3	

Мезинський національний природний парк Хотинське ПОНДВ Зона регульованої рекреації

квартал 48

Виділ, підвиділ	Площа, га	Характеристика деревостанів, підросту, підліску, не вкритих лісовою рослинністю і нелісових земель, додаткові відомості	ярус	Елемент лісу	вік, років	Висота, м	Діаметр, см	Група віку	Клас бонітету	Тип лісу (ТЛУ)	Повнота	Запас (м3)		Походження	Тип ландшафту	Клас естетичної оцінки	Господарський захід
												на 1 га	на виділі, тис				
9	9,8	10дз ПІДЛІСОК лщ, середньої густоти ділянка поріzana дрібними ярами	1 дз	дз	110	26	38	6	2	д2клд	0,60	260	2,55	Насінневе пр. п.	Іа	3	
10	0,9	ЛІСОВІ КУЛЬТУРИ 4дз3клг3акб (клг,акб-природного насінневого походження)	1 дз	дз	45	15	16	3	2	с2гд	0,70	120	0,11	Насінневе шт. п.	Іа	3	
11	4,2	10дз ПІДЛІСОК лщ, середньої густоти	1 дз	дз	100	26	36	5	2	с2гд	0,50	210	0,88	Насінневе пр. п.	Іа	3	ВСП інтенсивність2%
12	2,8	10бп+дз+клг+ос ПІДЛІСОК лщ, середньої густоти	1 бп	бп	60	21	22	6	1	д2клд	0,60	170	0,48	Насінневе пр. п.	Іа	1	
13	1,2	10лщ	1 лщ	лщ	30	9	10	8	3	д2клд	0,80	25	0,03	Насінневе пр. п.	Іа	1	РУБКА РЕКОНСТРУКТИВНА Інтенсивність-42% створення ЛК РТК 4
14	2,0	8бп1дз1ос ПІДЛІСОК лщ, середньої густоти	1 бп	бп	60	21	22	6	1	с2гд	0,70	190	0,38	Насінневе пр. п.	Іа	1	
15	1,6	10лщ схил сх експозиції,13грд	1 лщ	лщ	30	9	10	8	3	д2клд	0,80	25	0,04	Насінневе пр. п.	Іа	1	РУБКА РЕКОНСТРУКТИВНА Інтенсивність-12% створення ЛК РТК 5
16	1,3	10бп ПІДЛІСОК лщ, середньої густоти схил пн експозиції,17грд	1 бп	бп	55	20	22	5	1	с2гд	0,60	160	0,21	Насінневе пр. п.	Іа	1	
17	8,9	8лщ2врб+бп+яз+лпд	1 лщ	лщ	25	8	8	8	3	д2клд	0,90	25	0,22	Насінневе пр. п.	Іа	1	РУБКА РЕКОНСТРУКТИВНА Інтенсивність-42% створення ЛК РТК 4

Мезинський національний природний парк Хотинське ПОНДВ Зона регульованої рекреації

квартал 48

Виділ, підвиділ	Площа, га	Характеристика деревостанів, підросту, підліску, не вкритих лісовою рослинністю і нелісових земель, додаткові відомості	ярус	Елемент лісу	вік, років	Висота, м	Діаметр, см	Група віку	Клас бонітету	Тип лісу (ТЛУ)	Повнота	Запас (м3)		Походження	Тип ландшафту	Клас естетичної оцінки	Господарський захід
												на 1 га	на виділі, тис				
18	0,6	10БП+ОС ПІДЛІСОК лщ,кул,ГОЗ, середньої густоти	1	БП	55	20	22	5	1	д2клд	0,60	160	0,1	Веget. парост. п.	Ia	1	
19	2,9	5лщ1лпд1яз1клг1ос1бп СХИЛ пд експозиції,15грд	1	лщ	20	7	6	7	3	д2клд	0,70	10	0,03	Насінневе пр. п.	Ia	1	РУБКА РЕКОНСТРУКТИВНА Інтенсивність-12% створення ЛК РТК 5
20	10,1	6д34яз+бп+клг ПІДЛІСОК лщ, середньої густоти	1	дз	65	22	26	5	2	д2клд	0,70	220	2,22	Насінневе пр. п.	Ia	1	
21	1,1	7бп3лпд ЛІСОВІ КУЛЬТУРИ	1	БП	45	15	14	5	2	д2клд	0,60	130	0,14	Насінневе пр. п.	Ia	1	
22	1,1	10акб	1	акб	50	18	22	8	3	с2гд	0,70	100	0,11	Насінневе шт. п.	Ia	1	
23	0,4	галявина ПОКРИВ кропива двудомна СХИЛ пд експозиції,5грд							1	д2клд					IIIa	1	
24	0,5	галявина ПОКРИВ різнотравно-злаковий СХИЛ пд експозиції,5грд							1	с2гд					IIIa	1	
25	0,8	галявина ПОКРИВ різнотравно-злаковий СХИЛ СХ експозиції,3 грд							1	с2гд					IIIa	1	
26	0,4	галявина ПОКРИВ різнотравно-злаковий СХИЛ СХ експозиції,5 грд							1	с2гд					IIIa	1	

Разом по категорії лісу

Разом по кварталу 71

Мезинський національний природний парк Хотинське ПОНДВ Зона регульованої рекреації

квартал 49

Виділ, підвиділ	Площа, га	Характеристика деревостанів, підросту, підліску, не вкритих лісовою рослинністю і нелісових земель, додаткові відомості	ярус	Елемент лісу	вік, років	Висота, м	Діаметр, см	Група віку	Клас бонітету	Тип лісу (ТЛУ)	Повнота	Запас (м3)		Походження	Тип ландшафту	Клас естетичної оцінки	Господарський захід
												на 1 га	на виділі, тис				
1	15,2	5дз2Бп3Бп+дз+лпш+ос ПІДЛІСОК лщ, середньої густоти ПН-ЗХ експозиції, 20грд повнота нерівномірна	1	дз	80	25	36	6	3	с2ГДС	0,50	100	1,52	Веget. парост. п.	I	3	ВСР інтенсивність3%
2	0,9	ГАЛЯВИНА СХИЛ СХ експозиції, 12грд ПОКРИВ різнотравно-злаковий							1А	с2ГДС					I	3	
3	1,5	6АКБ2ОС2Бп+дз СХИЛ СХ експозиції, 20грд повнота нерівномірна ділянка порізана дрібними ярами насадження медонос	1	АКБ	55	19	22	8	2	с2ГДС	0,60	100	0,15	Веget. парост. п.	I	3	
4	4,7	6Бп3ОС1дз ПІДЛІСОК лщ, густий СХИЛ ПН-СХ експозиції, 25грд повнота нерівномірна ділянка порізана дрібними ярами	1	Бп	55	21	21	5	1	с2ГДС	0,60	160	0,75	Веget. парост. п.	I	3	
5	1,0	7Бп2ОС1дз ПІДЛІСОК лщ, густий СХИЛ СХ експозиції, 10грд	1	Бп	50	19	19	5	2	с2ГДС	0,40	105	0,1	Веget. парост. п.	I	3	
7	5,1	3дз1яз1Бп1лпш4Бп+ос ПІДЛІСОК лщ, середньої густоти СХИЛ ПН-СХ експозиції, 20грд повнота нерівномірна склад нерівномірний	1	дз	65	22	26	5	2	с2ГДС	0,40	140	0,71	Веget. парост. п.	I	3	

Мезинський національний природний парк Хотинське ПОНДВ Зона регульованої рекреації

квартал 49

Виділ, підвиділ	Площа, га	Характеристика деревостанів, підросту, підліску, не вкритих лісовою рослинністю і нелісових земель, додаткові відомості	ярус	Елемент лісу	вік, років	Висота, м	Діаметр, см	Група віку	Клас бонітету	Тип лісу (ТЛУ)	Повнота	Запас (м3)		Походження	Тип ландшафту	Клас естетичної оцінки	Господарський захід
												на 1 га	на виділі, тис				
8	1,5	ГАЛЯВИНА СХИЛ СХ експозиції, 20грд ПОКРИВ різнотравно-злаковий							1А	С2ГДС					IIIa	1	створення ЛК РТК 3
9	2,1	10лщ поод.БП	1 лщ		30	12	13	5	1	С2ГДС	0,70	100	0,21	Вегет. парост. п.	I	3	РУБКА РЕКОНСТРУКТИВНА Інтенсивність-42% створення ЛК РТК 4
10	6,3	ЛІСОВІ КУЛЬТУРИ 6ТК1С32ОС1БП+АКБ+ДЗ+ (ОС,БП,ДЗ,ТБ-природного насінневого походження) ПІДЛІСОК лщ, рідкий СХИЛ СХ експозиції, 20грд повнота нерівномірна ділянка порізана дрібними ярами	1 ТК		50	24	36	7	4	С2ГДС	0,50	220	1,39	Насінневе шт. п.	I	3	
11	1,6	ГАЛЯВИНА СХИЛ ПД-СЗ експозиції, 20грд ПОКРИВ різнотравно-злаковий							1А	С2ГДС					IIIa	1	створення ЛК РТК 3
12	0,5	ЛІСОВІ КУЛЬТУРИ 10ЗС+БП (БП-природного насінневого походження) повнота нерівномірна	1 СЗ		40	20	20	8	1А	С2ГДС	0,70	240	0,12	Насінневе шт. п.	I	3	
13	2,2	8БП1С31ОС+ДЗ ПІДЛІСОК лщ, середньої густоти СХИЛ ПН-СХ експозиції, 20грд	1 БП		50	17	18	5	2	С2ГДС	0,40	80	0,18	Вегет. парост. п.	I	3	
14	0,2	ЛІСОВІ КУЛЬТУРИ 10СЗ ПІДЛІСОК БЗЧ, ГОЗ, рідкий СХИЛ ПН-СХ експозиції, 8грд	1 СЗ		50	22	26	5	1А	С2ГДС	0,70	260	0,05	Насінневе шт. п.	I	3	

Мезинський національний природний парк Хотинське ПОНДВ Зона регульованої рекреації

квартал 49

Виділ, підвиділ	Площа, га	Характеристика деревостанів, підросту, підліску, не вкритих лісовою рослинністю і нелісових земель, додаткові відомості	ярус	Елемент лісу	вік, років	Висота, м	Діаметр, см	Група віку	Клас бонітету	Тип лісу (ТЛУ)	Повнота	Запас (м3)		Походження	Тип ланд-шафту	Клас естетичної оцінки	Господарський захід
												на 1 га	на виділі, тис				
15	0,4	ГАЛЯВИНА СХИЛ СХ експозиції, 20грд ПОКРИВ різнотравно-злаковий							1А	С2ГДС							
16	0,6	ЛІСОВІ КУЛЬТУРИ 10ЯЛЕ СХИЛ південно-східний освітлений підлісок відсутній	1	ЯЕ	17	4	6	2	1	С2ГДС	0,90	90	0,02	Насіннєв шт. п.	I	3	
17	0,1	ПРОСІКА ЛЕМ							1	С2ГДС							
		Разом по категорії лісу															
		Разом по кварталу 43,9															

Мезинський національний природний парк Хотинське ПОНДВ Зона регульованої рекреації

квартал 50

Виділ, підвиділ	Площа, га	Характеристика деревостанів, підросту, підліску, не вкритих лісовою рослинністю і нелісових земель, додаткові відомості	ярус	Елемент лісу	вік, років	Висота, м	Діаметр, см	Група віку	Клас бонітету	Тип лісу (ТЛУ)	Повнота	Запас (м3)		Походження	Тип ландшафту	Клас естетичної оцінки	Господарський захід
												на 1 га	на виділі, тис				
1	2,3	7БП3АЗВ+ОС СХИЛ СХ експозиції, 15грд ділянка поріzana дрібними ярами	1	БП	50	17	16	5	2	С2ГДС	0,60	120	0,28	Веget. парост. п.	I	3	
2	1,0	ЛІСОВІ КУЛЬТУРИ 9ДЗ1БП+АКБ (БП,АКБ-природного насінневого походження) СХИЛ ПД експозиції, 5грд	1	ДЗ	45	15	16	4	2	С2ГДС	0,60	140	0,14	Насінневе шт. п.	I	3	ВСП інтенсивність3%
3	0,7	4БП3ОСЗВРВ+СЗ ділянка поріzana дрібними ярами повнота нерівномірна	1	БП	40	17	16	5	1	С2ГДС	0,50	100	0,07	Веget. парост. п.	I	3	
4	9,0	5ДЗЗБП2ОС+ВРВ ПІДЛІСОК ЛЩ, середньої густоти СХИЛ ПН-СХ експозиції, 25грд повнота нерівномірна ділянка поріzana дрібними ярами	1	ДЗ	55	20	22	5	1	С2ГДС	0,50	110	0,99	Веget. парост. п.	I	3	ВСП інтенсивність3%
5	8,9	7ДЗ1БП2ОС ПІДЛІСОК ЛЩ, середньої густоти СХИЛ ЗХ експозиції, 20грд повнота нерівномірна ділянка поріzana дрібними ярами	1	ДЗ	65	19	20	5	2	С2ГДС	0,50	150	1,34	Веget. парост. п.	I	3	
6	1,3	ЛІСОВІ КУЛЬТУРИ 7ДЗЗБП (БП-природного насінневого походження) СХИЛ ПД експозиції, 10грд	1	ДЗ	50	17	18	4	2	С2ГДС	0,60	120	0,16	Насінневе шт. п.	I	3	
7	1,3	ЛІСОВІ КУЛЬТУРИ ЗДЗ2БП3ОС1БП1ОС+ДЗ (БП,ОС,БП,ОС,ДЗ-природного насінневого походження)	1	ДЗ	55	16	17	5	3	С2ГДС	0,60	140	0,18	Насінневе шт. п.	I	3	

Мезинський національний природний парк Хотинське ПОНДВ Зона регульованої рекреації

квартал 50

Виділ, підвиділ	Площа, га	Характеристика деревостанів, підросту, підліску, не вкритих лісовою рослинністю і нелісових земель, додаткові відомості	ярус	Елемент лісу	вік, років	Висота, м	Діаметр, см	Група віку	Клас бонітету	Тип лісу (ТЛУ)	Повнота	Запас (м3)		Походження	Тип ландшафту	Клас естетичної оцінки	Господарський захід
												на 1 га	на виділі, тис				
8	2,9	6БП2ДЗ2ОС+ВРВ+СЗ ПІДЛІСОК ЛЩ, рідкий СХИЛ ПД експозиції, 15грд повнота нерівномірна ділянка порізана дрібними ярами	1	БП	50	17	18	4	2	С2ГДС	0,50	100	0,29	Веget. парост. п.	I	3	
9	0,7	ЛІСОВІ КУЛЬТУРИ 7ДЗЗБП (БП-природного насінневого походження) 60% ДЗ пошкоджено худобою	1	ДЗ	40	16	16	2	2	С2ГДС	0,60	90	0,06	Насінневе шт. п.	I	3	ВСР інтенсивність5%
10	1,6	ЛІСОВІ КУЛЬТУРИ 7ДЗЗБП (БП-природного насінневого походження) 60% ДЗ пошкоджено худобою	1	ДЗ	40	16	16	2	2	С2ГДС	0,70	110	0,18	Насінневе шт. п.	I	3	
11	1,7	7БП2ДЗ1ОС+ВРВ СХИЛ ПН-СХ експозиції, 20грд ділянка порізана дрібними ярами	1	БП	55	20	18	5	2	С2ГДС	0,60	130	0,22	Веget. парост. п.	I	3	
12	1,2	ГАЛЯВИНА ПОКРИВ різнотравно-злаковий							2	С2ГДС					IIIa	1	
13	0,7	ЛІСОВІ КУЛЬТУРИ 9ДЗ1БП (БП-природного насінневого походження)	1	ДЗ	45	15	18	4	2	С2ГДС	0,60	100	0,07	Насінневе шт. п.	I	3	
14	4,0	4ДЗ2БП1ОС1ОС2БП ПІДЛІСОК ЛЩ, середньої густоти СХИЛ СХ експозиції, 20грд повнота нерівномірна ділянка порізана дрібними ярами	1	ДЗ	65	19	23	5	3	С2ГДС	0,40	100	0,4	Веget. парост. п.	I	3	

Мезинський національний природний парк Хотинське ПОНДВ Зона регульованої рекреації

квартал 50

Виділ, підвиділ	Площа, га	Характеристика деревостанів, підросту, підліску, не вкритих лісовою рослинністю і нелісових земель, додаткові відомості	ярус	Елемент лісу	вік, років	Висота, м	Діаметр, см	Група віку	Клас бонітету	Тип лісу (ТЛУ)	Повнота	Запас (м3)		Походження	Тип ландшафту	Клас естетичної оцінки	Господарський захід
												на 1 га	на виділі, тис				
15	2,4	8дз2Бп+ос+лпш ПІДЛІСОК лщ, середньої густоти СХИЛ ЗХ експозиції, 25грд повнота нерівномірна ділянка порізана дрібними ярами	1	дз	65	19	23	5	2	с2ГДС	0,30	80	0,19	Веget. парост. п.	I	3	ВСП інтенсивність3%
17	2,1	9дз1ос ПІДЛІСОК лщ, середньої густоти СХИЛ ЗХ експозиції, 25грд повнота нерівномірна ділянка порізана дрібними ярами	1	дз	65	19	23	5	3	с2ГДС	0,60	170	0,36	Веget. парост. п.	I	3	
18	2,3	9дз1ос+Бп ПІДЛІСОК лщ,БРС, середньої густоти СХИЛ ЗХ експозиції, 20грд повнота нерівномірна	1	дз	65	19	23	5	3	с2ГДС	0,60	170	0,39	Веget. парост. п.	I	3	
19	5,1	ЛІСОВІ КУЛЬТУРИ 8дз2Бп+сз (Бп,сз-природного насінневого походження) СХИЛ СХ експозиції, 5грд	1	дз	55	14	16	4	3	с2ГДС	0,70	110	0,56	Насінневе шт. п.	I	3	
20	3,0	8дз1Бп1ос ПІДЛІСОК кул,лщ, рідкий СХИЛ СХ експозиції, 20грд повнота нерівномірна ділянка порізана дрібними ярами	1	дз	65	19	23	5	3	с2ГДС	0,50	140	0,42	Веget. парост. п.	I	3	
22	5,4	ЛІСОВІ КУЛЬТУРИ 9дз1Бп+акб (Бп-природного насінневого походження) СХИЛ ПН-СХ експозиції, 10грд повнота нерівномірна	1	дз	50	13	14	3	3	с2ГДС	0,70	100	0,54	Насінневе шт. п.	I	3	

Мезинський національний природний парк Хотинське ПОНДВ Зона регульованої рекреації

квартал 50

Виділ, підвиділ	Площа, га	Характеристика деревостанів, підросту, підліску, не вкритих лісовою рослинністю і нелісових земель, додаткові відомості	ярус	Елемент лісу	вік, років	Висота, м	Діаметр, см	Група віку	Клас бонітету	Тип лісу (ТЛУ)	Повнота	Запас (м3)		Походження	Тип ланд-шафту	Клас естетичної оцінки	Господарський захід
												на 1 га	на виділі, тис				
23	3,3	8дз1бп1ос+акб ПІДЛІСОК ЛЩ, середньої густоти СХИЛ ПД експозиції, 20грд повнота нерівномірна	1	дз	65	19	23	5	3	с2ГДС	0,50	140	0,46	Веget. парост. п.	I	3	
24	0,8	ЛІСОВІ КУЛЬТУРИ 5дз5лпш+бп (бп-природного насінневого походження) ЗХ експозиції, 20грд насадження медонос	1	дз	55	14	16	4	3	с2ГДС	0,70	110	0,09	Насінневе шт. п.	I	3	
25	1,5	ГАЛЯВИНА поод.бп СХИЛ ПД-СЗ експозиції, 20грд ПОКРИВ різнотравно-злаковий							2	с2ГДС					I	3	створення ЛК РТК 3
26	2,3	10дз+бп+взг ПІДЛІСОК КУЛ, рідкий СХИЛ ПД-ЗХ експозиції, 20грд повнота нерівномірна	1	дз	65	19	23	5	2	с2ГДС	0,70	200	0,46	Веget. парост. п.	I	3	ВСП інтенсивність5%
27	0,3	10акб ПІДЛІСОК БЗЧ, рідкий СХИЛ ПД експозиції, 15грд насадження медонос	1	акб	50	18	22	8	1	с2ГДС	0,70	140	0,04	Веget. парост. п.	I	3	
31	2,1	7бп2врв1дз+ос+сз ПІДЛІСОК КУЛ,ГОЗ,лщ, рідкий СХИЛ ПД-СЗ експозиції, 20грд	1	бп	45	19	18	5	1	с2ГДС	0,60	130	0,27	Веget. парост. п.	I	3	

Мезинський національний природний парк Хотинське ПОНДВ Зона регульованої рекреації

квартал 51

Виділ, підвиділ	Площа, га	Характеристика деревостанів, підросту, підліску, не вкритих лісовою рослинністю і нелісових земель, додаткові відомості	ярус	Елемент лісу	вік, років	Висота, м	Діаметр, см	Група віку	Клас бонітету	Тип лісу (ТЛУ)	Повнота	Запас (м3)		Походження	Тип ландшафту	Клас естетичної оцінки	Господарський захід
												на 1 га	на виділі, тис				
1	4,1	ББП2ДЗ2ОС ПІДЛІСОК лщ, середньої густоти СХ експозиції, 20грд повнота нерівномірна ділянка порізана дрібними ярами	1	БП	60	22	24	6	1	С2ГДС	0,40	110	0,45	Веget. парост. п.	Ia	3	
2	3,5	10лщ+БП+ДЗ поод.БП (40) СХ експозиції, 20грд ЛІСОВІ КУЛЬТУРИ	1	лщ	35	15	16	4	2	С2ГДС	0,70	20	0,07	Веget. парост. п.	Ia	1	РУБКА РЕКОНСТРУКТИВНА Інтенсивність-12% створення ЛК РТК 5
3	2,7	4ДЗ3БПЗАКБ (БП,АКБ-природного насінневого походження) ПІДЛІСОК лщ, рідкий СХил ПД експозиції,20грд	1	ДЗ	50	17	18	4	2	С2ГДС	0,80	180	0,49	Насінневе шт. п.	Ia	1	
4	1,5	8АКБ1ДЗ1БП ПІДЛІСОК БЗЧ, рідкий СХил ПД-СЗ експозиції,25грд ЛІСОВІ КУЛЬТУРИ	1	АКБ	55	18	20	8	1А	С2ГДС	0,80	170	0,26	Насінневе шт. п.	IIIa	1	
5	1,5	3ДЗ3АКБ4БП+СЗ (БП-природного насінневого походження) ПІДЛІСОК лщ, рідкий СХил ЗХ експозиції, 10грд ЛІСОВІ КУЛЬТУРИ	1	БП	60	19	22	5	2	С2ГДС	0,70	170	0,26	Насінневе шт. п.	Ia	3	ВСП інтенсивність3%
6	4,4	ББП2АКБ2ОС+ДЗ ПІДРІСТ ОС,БП,ДЗ стан незадовільний СХил ПД-СЗ експозиції,40грд повнота нерівномірна на ділянці дрібні галявини ЛІСОВІ КУЛЬТУРИ	1	БП	55	21	23	5	1	С2ГДС	0,40	100	0,44	Веget. парост. п.	Ia	1	

Мезинський національний природний парк Хотинське ПОНДВ Зона регульованої рекреації

квартал 51

Виділ, підвиділ	Площа, га	Характеристика деревостанів, підросту, підліску, не вкритих лісовою рослинністю і нелісових земель, додаткові відомості	ярус	Елемент лісу	вік, років	Висота, м	Діаметр, см	Група віку	Клас бонітету	Тип лісу (ТЛУ)	Повнота	Запас (м3)		Походження	Тип ланд-шафту	Клас естетичної оцінки	Господарський захід
												на 1 га	на виділі, тис				
8	2,3	10дз+АКБ+БП+СЗ СХИЛ ПД-СЗ експозиції, 25грд повнота нерівномірна на ділянці дрібні галявини	1	дз	45	12	12	3	3	С2ГДС	0,80	100	0,23	Насіннєве шт. п.	Іа	3	
9	4,3	4БП2ДЗ3АКБ1ОС+ЛПШ+ВЗІ ПІДЛІСОК лщ, середньої густоти ПН-СХ експозиції, 15грд повнота нерівномірна ділянка порізана дрібними ярами	1	БП	60	21	22	6	1	С2ГДС	0,60	160	0,69	Вегет. парост. п.	Іа	1	
10	0,9	7АКБ1ДЗ2БП+ОС+ЯЗ ПІДЛІСОК БЗЧ, лщ, рідкий насадження медонос	1	АКБ	50	18	22	8	1	С2ГДС	0,70	140	0,13	Вегет. парост. п.	Іа	3	
11	2,4	ЛІСОВІ КУЛЬТУРИ 4ДЗ3АКБ1БП1ВЗ (БП-природного насіннєвого походження) СХИЛ ПД експозиції, 20грд	1	дз	60	22	22	6	1	С2ГДС	0,80	210	0,5	Насіннєве шт. п.	Іа	3	ВСП інтенсивність 5%
12	3,3	ЛІСОВІ КУЛЬТУРИ 4АКБ3ВЗГ2ДЗ1РЗЛ+БП+КЛ (БП, КЛ-природного насіннєвого походження) СХИЛ ПД експозиції, 22грд насадження медонос	1	АКБ	55	20	22	8	1А	С2ГДС	0,80	200	0,66	Насіннєве шт. п.	Іа	3	
13	0,5	ЛІСОВІ КУЛЬТУРИ 7ДЗ2БП1ВРБ (БП, ВРБ-природного насіннєвого походження) СХИЛ ПД-СЗ експозиції, 20грд	1	дз	60	22	22	6	1	С2ГДС	0,60	200	0,1	Насіннєве шт. п.	Іа	3	

Мезинський національний природний парк Хотинське ПОНДВ Зона регульованої рекреації

квартал 51

Виділ, підвиділ	Площа, га	Характеристика деревостанів, підросту, підліску, не вкритих лісовою рослинністю і нелісових земель, додаткові відомості	ярус	Елемент лісу	вік, років	Висота, м	Діаметр, см	Група віку	Клас бонітету	Тип лісу (ТЛУ)	Повнота	Запас (м3)		Походження	Тип ландшафту	Клас естетичної оцінки	Господарський захід
												на 1 га	на виділі, тис				
14	11,1	ГАЛЯВИНА ПОКРИВрізнотравно-злаковий СХИЛ ПН-СХ експозиції, 10грд							2	С2ГДС					ІІІа	1	створення ЛК РТК 2
15	3,7	8дз2Бп+АКБ+ОС СХИЛ ПН експозиції, 25грд ділянка порізана дрібними ярами	1	БП	50	18	20	6	2	С2ГДС	0,60	140	0,52	Верет. парост. п.	Іа	3	
16	1,5	10Бп+Сз+дз (дз-культури) СХИЛ ПН експозиції, 15грд на ділянці дрібні галявини	1	БП	40	20	22	4	2	С2ГДС	0,60	100	0,15	Верет. парост. п.	Іа	1	
17	5,0	ЛІСОВІ КУЛЬТУРИ 8дз2Бп+ВЛС+ОС (Бп,ВЛС,ОС-природного насінневого походження) СХИЛ ПН-ЗХ експозиції, 25грд	1	ДЗ	60	21	24	6	2	С2ГДС	0,60	180	0,9	Насінневе шт. п.	Іа	3	ВСП інтенсивність3%
18	2,7	ЗБпЗдз2АКБ+ВЛС+ВЗГ природного насінневого походження ПІДЛІСОК лщ, рідкий СХИЛ ПН-ЗХ експозиції, 25грд повнота нерівномірна ділянка порізана дрібними ярами	1	БП	70	24	28	7	1	С2ГДС	0,60	180	0,49	Верет. парост. п.	Іа	3	
19	2,7	9Бп1дз+Сз+лпш ПІДЛІСОК лщ, середньої густоти СХИЛ СХ експозиції, 20грд	1	БП	60	22	23	6	2	С2ГДС	0,40	120	0,32	Верет. парост. п.	Іа	1	
20	4,7	8Бп2дз ПІДЛІСОК лщ, середньої густоти СХИЛ ПН-ЗХ, 23грд	1	БП	60	24	25	6	1	С2ГДС	0,30	130	0,61	Верет. парост. п.	Іа	1	

Мезинський національний природний парк Хотинське ПОНДВ Зона регульованої рекреації

квартал 51

Виділ, підвиділ	Площа, га	Характеристика деревостанів, підросту, підліску, не вкритих лісовою рослинністю і нелісових земель, додаткові відомості	ярус	Елемент лісу	вік, років	Висота, м	Діаметр, см	Група віку	Клас бонітету	Тип лісу (ТЛУ)	Повнота	Запас (м3)		Походження	Тип ландшафту	Клас естетичної оцінки	Господарський захід
												на 1 га	на виділі, тис				
ЛІСОВІ КУЛЬТУРИ																	
21	0,8	Здз7БП (БП-природного насінневого походження) ПІДЛІСОК лщ,АКЖ, рідкий СХИЛ ЗХ експозиції, 5грд	1 дз		40	16	16	2	3	с2ГДС	0,60	90	0,07	Насінневе шт. п.	Іа	1	
22	4,2	9БП1дз ПІДЛІСОК лщ, рідкий СХИЛ ЗХ експозиції, 20грд	1 БП		50	20	19	6	2	с2ГДС	0,70	160	0,67	Веget. парост. п.	Іа	1	
23	0,7	8БП2дз (дз-культури)	1 БП		20	6	7	2	1	с2ГДС	0,40	40	0,03	Веget. парост. п.	Іа	1	
24	1,3	5дз5БП ПІДЛІСОК амф,лщ, рідкий СХИЛ пд експозиції,20грд	1 дз		60	22	22	5	1	с2ГДС	0,70	190	0,25	Насінневе пр. п.	Іа	3	
25	4,9	10лщ+БП поод.БП СХИЛ СХ експозиції, 20грд	1 лщ		35	15	16	4	2	с2ГДС	0,70	120	0,59	Веget. парост. п.	Іа	1	РУБКА РЕКОНСТРУКТИВНА Інтенсивність-12% створення ЛК РТК 5
26	7,1	8БП1АКБ10С+дз ПІДЛІСОК лщ, середньої густоти СХИЛ ПН експозиції, 25грд повнота нерівномірна ділянка порізана дрібними ярами	1 БП		60	22	24	6	1	с2ГДС	0,50	140	0,99	Веget. парост. п.	Іа	3	
27	1,9	10лщ+БП поод.БП (40) ПІДЛІСОК БРС, рідкий СХИЛ ПН-СХ експозиції, 25грд	1 лщ		35	15	16	4	2	с2ГДС	0,70	20	0,04	Веget. парост. п.	Іа	1	РУБКА РЕКОНСТРУКТИВНА Інтенсивність-12% створення ЛК РТК 5

Мезинський національний природний парк Хотинське ПОНДВ Зона регульованої рекреації

квартал 51

Виділ, підвиділ	Площа, га	Характеристика деревостанів, підросту, підліску, не вкритих лісовою рослинністю і нелісових земель, додаткові відомості	ярус	Елемент лісу	вік, років	Висота, м	Діаметр, см	Група віку	Клас бонітету	Тип лісу (ТЛУ)	Повнота	Запас (м3)		Походження	Тип ландшафту	Клас естетичної оцінки	Господарський захід
												на 1 га	на виділі, тис				
28	5,8	8АКБ2БП+ДЗ+КЛГ+ЛПШ ПІДЛІСОК БЗЧ,ЛЩ, рідкий СХИЛ ЗХ експозиції, 30грд ділянка порізана дрібними ярами насадження медонос	1	АКБ	50	19	26	8	1	С2ГДС	0,70	140	0,81	Вегет. парост. п.	Ia	3	
29	0,5	4ДЗ1ЯЗЛ4АКБ1БП ЛІСОВІ КУЛЬТУРИ (БП-природного насінневого походження) ПІДЛІСОК АКБ, середньої густоти	1	ДЗ	45	15	16	3	2	С2ГДС	0,80	130	0,06	Насінневе шт. п.	Ia	3	
30	0,8	6ДЗ4БП+ОС ЛІСОВІ КУЛЬТУРИ (БП,ОС-природного насінневого походження) СХИЛ ПН експозиції, 5грд повнота нерівномірна	1	ДЗ	45	15	16	3	2	С2ГДС	0,60	110	0,09	Насінневе шт. п.	Ia	3	
31	1,5	5БПЗДЗ2ОС ПІДЛІСОК ЛЩ, середньої густоти СХИЛ ПД-СЗ експозиції, 25грд	1	БП	55	20	20	5	2	С2ГДС	0,30	130	0,2	Вегет. парост. п.	Ia	1	
32	0,8	БІОГАЛЯВИНА поод.БП ПД експозиції, 15грд							2	С2ГДС					IIIa	1	
33	5,8	5ДЗ4БП1ВЗГ+ОС ПІДЛІСОК ЛЩ, середньої густоти СХИЛ ЗХ експозиції, 20грд	1	ДЗ	60	20	22	6	1	С2ГДС	0,40	100	0,58	Насінневе пр. п.	Ia	3	ВСР інтенсивність5%
34	0,2	6БПЗДЗ1ВЗГ СХИЛ ЗХ експозиції, 30грд повнота нерівномірна ділянка порізана дрібними ярами	1	БП	30	13	12	3	1А	С2ГДС	0,50	70	0,01	Вегет. парост. п.	IIIa	1	

Мезинський національний природний парк Хотинське ПОНДВ Зона регульованої рекреації

квартал 51

Виділ, підвиділ	Площа, га	Характеристика деревостанів, підросту, підліску, не вкритих лісовою рослинністю і нелісових земель, додаткові відомості	ярус	Елемент лісу	вік, років	Висота, м	Діаметр, см	Група віку	Клас бонітету	Тип лісу (ТЛУ)	Повнота	Запас (м3)		Походження	Тип ланд- шафту	Клас есте- тичної оцінки	Господарський захід
												на 1 га	на виділі , тис				
35	2,9	4Бп4Ос2Дз ПІДЛІСОК лщ, рідкий повнота нерівномірна ділянка порізана дрібними ярами	1	Бп	50	19	19	6	1	С2ГДС	0,70	170	0,49	Веget. парост. п.	Іа	3	
36	1,2	ЛІСОВІ КУЛЬТУРИ 6Бп1С3ЗАКБ (АКБ-природного насінневого походження) ПІДЛІСОК БЗЧ, середньої густоти повнота нерівномірна на ділянці дрібні галявини ділянка порізана дрібними ярами	1	Бп	40	19	18	5	1А	С2ГДС	0,50	120	0,14	Насінневе шт. п.	Іа	1	
37	3,2	7Бп2АКБ1Ос+Сз+лпш ПІДЛІСОК лщ, рідкий СХИЛ СХ експозиції, 20грд	1	Бп	50	19	19	5	1	С2ГДС	0,60	150	0,48	Веget. парост. п.	Іа	1	
38	1,3	ЛІСОВІ КУЛЬТУРИ 7Бп3Дз+Ос+Сз (Бп-природного насінневого походження) СХИЛ ПН-СХ експозиції, 5грд	1	Бп	40	14	14	2	2	С2ГДС	0,70	100	0,13	Насінневе шт. п.	Іа	1	
39	14,0	8Бп1Дз1Ос ПІДЛІСОК лщ, рідкий СХИЛ СХ експозиції, 30грд повнота нерівномірна ділянка порізана дрібними ярами	1	Бп	55	21	22	5	1	С2ГДС	0,50	100	1,4	Веget. парост. п.	Іа	3	
40	7,2	6Бп2Ос1Дз1АКБ+кля ПІДЛІСОК лщ, середньої густоти СХИЛ ЗХ експозиції, 30грд повнота нерівномірна на ділянці дрібні галявини	1	Бп	55	21	22	5	1	С2ГДС	0,40	100	0,72	Веget. парост. п.	Іа	3	

Мезинський національний природний парк Хотинське ПОНДВ Зона регульованої рекреації

квартал 51

Виділ, підвиділ	Площа, га	Характеристика деревостанів, підросту, підліску, не вкритих лісовою рослинністю і нелісових земель, додаткові відомості	ярус	Елемент лісу	вік, років	Висота, м	Діаметр, см	Група віку	Клас бонітету	Тип лісу (ТЛУ)	Повнота	Запас (м3)		Походження	Тип ландшафту	Клас естетичної оцінки	Господарський захід
												на 1 га	на виділі, тис				
41	4,9	6БП2ДЗ2ОС ПІДЛІСОК лщ, середньої густоти СХИЛ ЗХ експозиції, 25грд ділянка порізана дрібними ярами склад нерівномір	1	БП	50	18	20	4	1	С2ГДС	0,60	140	0,69	Вегет. парост. п.	Ia	3	
42	1,6	5ДЗ1ЯЗ1СЗ1ОС1БП1КЛЯ ПІДЛІСОК лщ, середньої густоти СХИЛ ЗХ експозиції, 20грд ділянка порізана дрібними ярами	1	БП	60	22	22	6	1	С2ГДС	0,60	180	0,29	Вегет. парост. п.	Ia	1	
43	0,5	ЛІСОВІ КУЛЬТУРИ 4ДЗ2ЯЗ1СЗ2БП1КЛЯ+ВРВ- (БП, КЛЯ, ВРВ, ВЛЧ-природного насінневого походження) ПІДЛІСОК лщ, АКЖ, АМФ, рідкий	1	ДЗ	45	15	16	3	2	С2ГДС	0,70	120	0,06	Насінневе шт. п.	Ia	1	ВСР інтенсивність 5%
44	0,2	БІОГАЛЯВИНА поод.БП (40) СХИЛ ЗХ експозиції, 15грд							2	С2ГДС					IIIa	1	
47	2,9	ЛІСОВІ КУЛЬТУРИ 10СЗ	1	СЗ	13	5	8	2	1	С2ГДС	1,00	30	0,09	Насінневе шт. п.	Ia	3	
Разом по категорії лісу																	
Разом по кварталу 139																	

Мезинський національний природний парк Хотинське ПОНДВ Зона регульованої рекреації

квартал 52

Виділ, підвиділ	Площа, га	Характеристика деревостанів, підросту, підліску, не вкритих лісовою рослинністю і нелісових земель, додаткові відомості	ярус	Елемент лісу	вік, років	Висота, м	Діаметр, см	Група віку	Клас бонітету	Тип лісу (ТЛУ)	Повнота	Запас (м3)		Походження	Тип ландшафту	Клас естетичної оцінки	Господарський захід
												на 1 га	на виділі, тис				
1	3,6	8БП2ДЗ+ЯЗ+АКБ (ДЗ-культури) ПІДЛІСОК лщ, рідкий СХИЛ ПД експозиції, 18грд	1	БП	50	19	18	6	1	С2ГДС	0,50	130	0,47	Веget. парост. п.	Ia	3	
2	2,2	10ДЗ+АКБ (АКБ-природного насінневого походження) СХИЛ ПД експозиції, 25грд	1	ДЗ	50	16	17	5	2	С2ГДС	0,80	170	0,37	Насінневе шт. п.	Ia	3	
3	3,1	ГАЛЯВИНА ПОКРИВ різнотравно-злаковий							1A	С3ГДС					IIIa	3	створення ЛК РТК 6
4	4,8	10БП СХИЛ ПД експозиції, 18грд повнота нерівномірна ділянка порізана дрібними ярами	1	БП	45	15	14	5	2	С2ГДС	0,70	140	0,67	Веget. парост. п.	Ia	3	
5	2,0	10БП СХИЛ ПН експозиції, 5грд	1	БП	20	10	7	1	1	С2ГДС	0,60	70	0,14	Веget. парост. п.	Ia	3	
6	2,5	ГАЛЯВИНА ПОКРИВ різнотравно-злаковий СХИЛ ПН-СХ експозиції, 10грд							1A	С2ГДС					IIIa	3	створення ЛК РТК 2
7	13,4	9БП10С+ДЗ ПІДЛІСОК лщ, рідкий СХИЛ ПН експозиції, 20грд повнота нерівномірна на ділянці дрібні галявини ділянка порізана дрібними ярами	1	БП	45	16	14	5	2	С2ГДС	0,50	100	1,34	Веget. парост. п.	Ia	3	ПРИБ.ЗАХАРАЩЕНОСТІ інтенсивність-3%

Мезинський національний природний парк Хотинське ПОНДВ Зона регульованої рекреації

квартал 52

Виділ, підвиділ	Площа, га	Характеристика деревостанів, підросту, підліску, не вкритих лісовою рослинністю і нелісових земель, додаткові відомості	ярус	Елемент лісу	вік, років	Висота, м	Діаметр, см	Група віку	Клас бонітету	Тип лісу (ТЛУ)	Повнота	Запас (м3)		Походження	Тип ландшафту	Клас естетичної оцінки	Господарський захід
												на 1 га	на виділі, тис				
8	1,3	8БП2ЛПШ+ЛЩ ПІДЛІСОК папоротник ПІДРІСТ лщ, ЛПШ СХИЛ ПН 15Грд	1	БП	35	18	30	5	3	С2ГДС	0,60	60	0,08	Вегет. парост. п.	Ia	3	
9	4,8	4ЛПШ3БП2ОС1КЛГ+ДЗ ПІДРІСТ ЛПШ ПІДЛІСОК лщ, рідкий СХИЛ ПН-СХ експозиції, 18Грд на ділянці дрібні галявини насадження медонос	1	ЛПШ	70	20	25	5	2	С2ГДС	0,60	150	0,72	Вегет. парост. п.	Ia	3	
10	2,5	10ЛЩ поод. ЛПШ СХИЛ СХ експозиції, 15Грд	1	ЛЩ	30	9	8	3	2	С2ГДС	0,80	20	0,05	Вегет. парост. п.	Ia	3	РУБКА РЕКОНСТРУКТИВНА Інтенсивність-12% створення ЛК РТК 5
11	1,8	10БП+ЛПШ+ОС ПІДЛІСОК лщ, середньої густоти СХИЛ ПН експозиції, 10Грд повнота нерівномірна	1	БП	55	19	18	5	1	С2ГДС	0,70	180	0,32	Вегет. парост. п.	Ia	3	
12	2,9	10ЛЩ поод.БП СХИЛ ПН-ЗХ експозиції, 15Грд	1	ЛЩ	35	9	8	3	2	С2ГДС	0,80	20	0,06	Вегет. парост. п.	Ia	3	РУБКА РЕКОНСТРУКТИВНА Інтенсивність-12% створення ЛК РТК 5
13	6,1	10БП+ОС ПІДЛІСОК лщ, середньої густоти СХИЛ ПН експозиції, 20Грд повнота нерівномірна	1	БП	60	17	17	6	2	С2ГДС	0,60	130	0,79	Вегет. парост. п.	Ia	3	
14	1,3	ГАЛЯВИНА ПОКРИВ різнотравно-злаковий СХИЛ ПН експозиції, 15Грд							1A	С2ГДС					IIIa	3	

Мезинський національний природний парк Хотинське ПОНДВ Зона регульованої рекреації

квартал 52

Виділ, підвиділ	Площа, га	Характеристика деревостанів, підросту, підліску, не вкритих лісовою рослинністю і нелісових земель, додаткові відомості	Ярус	Елемент лісу	Вік, років	Висота, м	Діаметр, см	Група віку	Клас бонітету	Тип лісу (ТЛУ)	Повнота	Запас (м3)		Походження	Тип ландшафту	Клас естетичної оцінки	Господарський захід
												на 1 га	на виділі, тис				
15	6,3	10БП ПІДЛІСОК лщ, рідкий СХИЛ ПН експозиції, 15грд повнота нерівномірна	1	БП	50	16	16	5	2	С2ГДС	0,60	120	0,76	Веget. парост. п.	Ia	3	
16	4,0	10БП СХИЛ ПН експозиції, 15грд	1	БП	45	15	15	5	2	С2ГДС	0,50	100	0,4	Веget. парост. п.	Ia	3	
17	1,0	10БП СХИЛ ПН експозиції, 10грд	1	БП	20	9	7	3	1	С2ГДС	0,50	30	0,03	Веget. парост. п.	Ia	3	
18	1,8	10БП ПІДЛІСОК лщ, рідкий СХИЛ ПН-ЗХ, 10грд	1	БП	60	17	18	6	2	С2ГДС	0,70	160	0,29	Веget. парост. п.	Ia	3	ПРИБ.ЗАХАРАЩЕНОСТІ інтенсивність-10%
18.1	1,9	10БП ПІДЛІСОК лщ, рідкий СХИЛ ПН-ЗХ, 10грд	1	БП	60	17	18	6	2	С2ГДС	0,70	160	0,3	Веget. парост. п.	Ia	3	
19	0,3	10БП ПОКРИВ різнотравно-злаковий СХИЛ ПД-СХ, 25грд	1	БП	20	6	6	3	3	С2ГДС	0,80	40	0,01	Насінневе пр. п.	Ia	3	
20	1,3	ГАЛЯВИНА ПОКРИВ різнотравно-злаковий СХИЛ ПН, 18грд							1A	С2ГДС					IIIa	3	
21	3,5	ГАЛЯВИНА ПОКРИВ різнотравно-злаковий СХИЛ ПН-ЗХ, 5грд							1A	С2ГДС					IIIa	3	

Мезинський національний природний парк Хотинське ПОНДВ Зона регульованої рекреації

квартал 52

Виділ, підвиділ	Площа, га	Характеристика деревостанів, підросту, підліску, не вкритих лісовою рослинністю і нелісових земель, додаткові відомості	ярус	Елемент лісу	вік, років	Висота, м	Діаметр, см	Група віку	Клас бонітету	Тип лісу (ТЛУ)	Повнота	Запас (м3)		Походження	Тип ланд-шафту	Клас естетичної оцінки	Господарський захід
												на 1 га	на виділі, тис				
22	4,4	10БП СХИЛ ПН експозиції, 20грд повнота нерівномірна ділянка порізана дрібними ярами	1	БП	50	17	19	5	2	С2ГДС	0,50	100	0,44	Веget. парост. п.	Ia	3	
23	3,1	ЛІСОВІ КУЛЬТУРИ 5ДЗЗАКБ2БП+ОС (БП,ОС-природного насінневого походження) ПІДЛІСОК СМП,АМФ,АКБ, рідкий	1	ДЗ	40	12	10	5	2	С2ГДС	0,80	120	0,37	Насінневе шт. п.	Ia	3	
24	4,3	10ЛЩ поод.БП СХИЛ ПН-ЗХ експозиції, 20грд	1	ЛЩ	30	7	8	3	2	С2ГДС	0,90	20	0,09	Веget. парост. п.	Ia	3	РУБКА РЕКОНСТРУКТИВНА Інтенсивність-42% створення ЛК РТК 4
25	1,5	7БПЗОС+ВЗГ+ДЗ ПІДЛІСОК ЛЩ, середньої густоти СХИЛ ПН експозиції, 25грд повнота нерівномірна на ділянці дрібні галявини ділянка порізана дрібними ярами	1	БП	50	19	18	5	1	С2ГДС	0,40	100	0,15	Веget. парост. п.	Ia	3	
26	0,3	БІОГАЛЯВИНА СХИЛ ПН-СХ експозиції, 8грд							1	С2ГДС					IIIa	3	
Разом по категорії лісу																	
Разом по кварталу 86																	

Мезинський національний природний парк Хотинське ПОНДВ Зона регульованої рекреації

квартал 53

Виділ, підвиділ	Площа, га	Характеристика деревостанів, підросту, підліску, не вкритих лісовою рослинністю і нелісових земель, додаткові відомості	ярус	Елемент лісу	вік, років	Висота, м	Діаметр, см	Група віку	Клас бонітету	Тип лісу (ТЛУ)	Повнота	Запас (м3)		Походження	Тип ландшафту	Клас естетичної оцінки	Господарський захід
												на 1 га	на виділі, тис				
2	1,5	10ОС+БП ПІДЛІСОК лщ, рідкий	1	ОС	65	20	22	6	1	д2Гд	0,60	300	0,45	Веget. парост. п.	Іа	3	
3	1,7	5БП5ОС+дз+взг ПІДЛІСОК лщ, рідкий	1	БП	60	19	18	6	1	с2Гдс	0,60	330	0,56	Веget. парост. п.	Іа	3	ВСР інтенсивність3%
5	1,9	8БП2ОС	1	БП	60	19	18	6	1	с2Гдс	0,60	160	0,3	Веget. парост. п.	Іа	3	
10	11,6	9БП1ОС+дз+вРБ ПІДЛІСОК лщ, рідкий СХИЛ Пд-СЗ експозиції, 25грд	1	БП	55	17	18	6	1	с2Гдс	0,60	150	1,74	Веget. парост. п.	Іа	3	
12	0,9	9БП1СО СХ експозиції, 20грд ділянка порізана дрібними ярами	1	БП	65	18	20	6	2	с2Гдс	0,60	140	0,13	Веget. парост. п.	Іа	3	
13	1,9	ЛІСОВІ КУЛЬТУРИ 7СЗ3Бп+ОС (БП,ОС-природного насінневого походження) СХИЛ ПН-СХ експозиції,15грд	1	СЗ	50	20	20	3	1Б	с2Гдс	0,50	220	0,42	Насінневе шт. п.	Іа	3	ПРИБ.ЗАХАРАЩЕНОСТІ інтенсивність-5%
14	6,6	3БП3ОС+дз ПІДЛІСОК лщ, рідкий СХИЛ ПН-СХ експозиції,20грд ділянка порізана дрібними ярами	1	БП	60	18	18	6	2	с2Гдс	0,60	130	0,86	Веget. парост. п.	Іа	3	
15	3,0	7БП2ОС1дз ПІДЛІСОК лщ,кул, рідкий СХИЛ ПН-СХ експозиції,15грд	1	БП	60	19	22	6	1	с2Гдс	0,60	160	0,48	Веget. парост. п.	Іа	3	
16	0,6	3БП3СОЗВРБ1дз на ділянці дрібні галявини	1	БП	55	18	20	6	1	с2Гдс	0,40	100	0,06	Веget. парост. п.	Іа	3	

Мезинський національний природний парк Хотинське ПОНДВ Зона регульованої рекреації

квартал 53

Виділ, підвиділ	Площа, га	Характеристика деревостанів, підросту, підліску, не вкритих лісовою рослинністю і нелісових земель, додаткові відомості	ярус	Елемент лісу	вік, років	Висота, м	Діаметр, см	Група віку	Клас бонітету	Тип лісу (ТЛУ)	Повнота	Запас (м3)		Походження	Тип ландшафту	Клас естетичної оцінки	Господарський захід
												на 1 га	на виділі, тис				
ЛІСОВІ КУЛЬТУРИ																	
17	2,4	6С34БП+ялк (БП-природного насінневого походження) ПІДЛІСОК лщ, рідкий СХИЛ ПН експозиції, 15грд	1	СЗ	50	19	20	3	1	С2ГДС	0,80	350	0,84	Насінневе шт. п.	Іа	3	
18	8,7	8БП1ОС1АКБ+ДЗ	1	БП	50	20	28	5	2	С2ГДС	0,60	110	0,96	Вегет. парост. п.	Іа	3	
ЛІСОВІ КУЛЬТУРИ																	
19	2,2	7ДЗ3БП+ОС (БП,ОС-природного насінневого походження) ПІДЛІСОК СМР, рідкий повнота нерівномірна	1	ДЗ	40	12	16	3	2	С2ГДС	0,70	100	0,22	Насінневе шт. п.	Іа	3	
20	1,7	8БП2ДЗ ПІДЛІСОК лщ, рідкий СХИЛ ПД експозиції, 35грд ділянка поріzana дрібними ярами	1	БП	50	17	18	3	5	С2ГДС	0,40	90	0,15	Вегет. парост. п.	Іа	3	
22	5,7	7БПЗСО ПІДЛІСОК лщ, рідкий СХИЛ СХ експозиції, 20грд	1	БП	50	18	20	3	1	С2ГДС	0,60	140	0,8	Вегет. парост. п.	Іа	3	
26	3,2	7БПЗСО+ДЗ ПІДЛІСОК лщ, рідкий СХИЛ ПД експозиції, 30грд повнота нерівномірна ділянка поріzana дрібними ярами	1	БП	60	21	26	6	2	С2ГДС	0,60	230	0,74	Вегет. парост. п.	Іа	3	
29	2,6	4БП4ОС1ДЗ1ВРВ+ял ПІДЛІСОК лщ, рідкий СХИЛ СХ експозиції, 18грд ділянка поріzana дрібними ярами	1	БП	60	20	24	6	2	С2ГДС	0,60	130	0,34	Вегет. парост. п.	Іа	3	

Мезинський національний природний парк Хотинське ПОНДВ Зона регульованої рекреації

квартал 53

Виділ, підрозділ	Площа, га	Характеристика деревостанів, підросту, підліску, не вкритих лісовою рослинністю і нелісових земель, додаткові відомості	ярус	Елемент лісу	вік, років	Висота, м	Діаметр, см	Група віку	Клас бонітету	Тип лісу (ТЛУ)	Повнота	Запас (м3)		Походження	Тип ландшафту	Клас естетичної оцінки	Господарський захід
												на 1 га	на виділі, тис				
ЛІСОВІ КУЛЬТУРИ																	
30	6,0	7дз2яз1бп+кля+акб (бп,кля,акб,-природного насінневого походження) ПІДЛІСОК ажж, рідкий СХИЛ СХ експозиції, 12грд повнота нерівномірна	1	дз	60	16	20	5	2	с2ГДС	0,70	170	1,02	Насінневе шт. п.	Іа	3	
31	0,5	6бп3ос1дз СХИЛ пд-сз експозиції, 20грд повнота нерівномірна ділянка порізана дрібними ярами на ділянці дрібні галявини	1	бп	55	22	26	6	1	с2ГДС	0,40	100	0,05	Вегет. парост. п.	Іа	3	
ЛІСОВІ КУЛЬТУРИ																	
33	2,2	6дз3бп1ос (бп,ос-природного насінневого походження) ПІДЛІСОК лщ, рідкий	1	дз	60	18	21	5	1	д2ГД	0,80	250	0,55	Насінневе шт. п.	Іа	3	
34	6,5	4бп4ос1дз1лпш ПІДЛІСОК лщ, середньої густоти СХИЛ пд-зх експозиції, 25грд повнота нерівномірна склад нерівномірний	1	бп	70	20	23	7	1	с2ГДС	0,50	150	0,98	Вегет. парост. п.	Іа	3	
35	4,9	3ос2бп2клг2яз1дз ПІДЛІСОК лщ, рідкий СХИЛ пн експозиції, 15грд	1	ос	60	20	22	4	1	д2ГД	0,70	330	1,62	Вегет. парост. п.	Іа	3	
36	2,4	8дз2бп ПІДЛІСОК лщ, БРС, рідкий СХИЛ пд експозиції, 30грд	1	дз	60	15	18	5	2	д2ГД	0,70	200	0,48	Насінневе пр. п.	Іа	3	

Мезинський національний природний парк Хотинське ПОНДВ Зона регульованої рекреації

квартал 53

Виділ, підвиділ	Площа, га	Характеристика деревостанів, підросту, підліску, не вкритих лісовою рослинністю і нелісових земель, додаткові відомості	ярус	Елемент лісу	вік, років	Висота, м	Діаметр, см	Група віку	Клас бонітету	Тип лісу (ТЛУ)	Повнота	Запас (м3)		Походження	Тип ланд- шафту	Клас есте- тичної оцінки	Господарський захід
												на 1 га	на виділі , тис				
37	3,1	6БПЗСО1ДЗ ПІДЛІСОК лщ, рідкий СХИЛ пд-зх експозиції, 10грд	1	БП	55	18	19	6	2	С2ГДС	0,70	180	0,56	Веget. парост. п.	Іа	3	
38	3,4	ЛІСОВІ КУЛЬТУРИ 9ДЗ1БП СХИЛ ПН експозиції, 10грд	1	ДЗ	55	13	14	5	2	С2ГДС	0,80	170	0,58	Насінневе шт. п.	Іа	3	
39	3,9	10ЛЩ поод.БП СХИЛ Пд експозиції, 25грд на ділянці дрібні галявини	1	ЛЩ	35	7	4	8	2	С2ГДС	0,60	20	0,08	Веget. парост. п.	Іа	3	РУБКА РЕКОНСТРУКТИВНА Інтенсивність-42% створення ЛК РТК 4
42	2,8	4КЛГЗДЗ1БП2ОС ПІДЛІСОК лщ, рідкий насадження медонос	1	КЛГ	45	20	30	5	1	Д2ГД	0,70	100	0,28	Веget. парост. п.	Іа	3	ПРИБ.ЗАХАРАЩЕНОСТІ інтенсивність-10%
44	0,9	4ОС2КЛГ1ЯЗ1АКБ2БП+ВЗІ	1	ОС	50	19	25	7	1А	Д2ГД	0,60	300	0,27	Веget. парост. п.	Іа	3	
46	2,2	САД поод.БП	1	ЯБЛ	50	7	30	6	3	С2ГДС	0,70	170	0,37	Насінневе шт. п.	Іа	3	
47	3,0	7БПЗОС+АКБ+ДЗ на ділянці дрібні галявини	1	БП	40	22	20	5	1	С2ГДС	0,60	120	0,36	Веget. парост. п.	Іа	3	
49	1,0	5АКБ5КЛГ ПІДРІСТ КЛП	1	АКБ	40	16	20	7	2	С2ГДС	0,70	60	0,06	Насінневе пр. п.	Іа	3	ПРИБ.ЗАХАРАЩЕНОСТІ інтенсивність-10%
Разом по категорії лісу																	
Разом по кварталу 99																	

Мезинський національний природний парк Хотинське ПОНДВ Зона регульованої рекреації

квартал 54

Виділ, підвиділ	Площа, га	Характеристика деревостанів, підросту, підліску, не вкритих лісовою рослинністю і нелісових земель, додаткові відомості	ярус	Елемент лісу	вік, років	Висота, м	Діаметр, см	Група віку	Клас бонітету	Тип лісу (ТЛУ)	Повнота	Запас (м3)		Походження	Тип ландшафту	Клас естетичної оцінки	Господарський захід
												на 1 га	на виділі, тис				
2	2,6	ЛІСОВІ КУЛЬТУРИ Здззвзг2ос2акб+тч+кл: (взг,ос,акб,тч,кля-природного насінневого походження) ПІДЛІСОК АКЖ,АМФ, рідкий СХ експозиції, 25грд повнота нерівномірна ділянка порізана дрібними ярами	1	дз	50	20	24	5	2	с2гдс	0,60	160	0,42	Насінневе шт. п.	Іа	3	ВСР інтенсивність2%
3	2,2	ЛІСОВІ КУЛЬТУРИ 5дззбп1вз1ос (БП,АКБ,кля-природного насінневого походження) посадка 1988р по галявині ручна 2,5\0,01 підготовка Гр:у частково борознами і стан задовільний повнота нерівномірна	1	дз	25	8	10	3	1	с2гдс	0,40	40	0,09	Насінневе шт. п.	Іа	3	
4	3,5	ЛІСОВІ КУЛЬТУРИ 7дз1бп1акб1взг+ос (БП,АКБ,взг,ос-природного насінневого походження) ПІДЛІСОК АКЖ,АМФ, рідкий СХІЛ ЗХ експозиції, 25грд повнота нерівномірна	1	дз	50	18	22	5	2	с2гдс	0,70	160	0,56	Насінневе шт. п.	Іа	3	ВСР інтенсивність3%
5	1,9	ЛІСОВІ КУЛЬТУРИ 6акб2дз1ос1кля (дз-культури) ПІДЛІСОК АКЖ, рідкий СХІЛ ЗХ експозиції, 25грд повнота нерівномірна ділянка порізана дрібними ярами склад нерівномір насадження медонос	1	акб	60	19	26	8	2	с2гдс	0,50	90	0,17	Насінневе пр. п.	Іа	3	

Мезинський національний природний парк Хотинське ПОНДВ Зона регульованої рекреації

квартал 54

Виділ, підвиділ	Площа, га	Характеристика деревостанів, підросту, підліску, не вкритих лісовою рослинністю і нелісових земель, додаткові відомості	ярус	Елемент лісу	вік, років	Висота, м	Діаметр, см	Група віку	Клас бонітету	Тип лісу (ТЛУ)	Повнота	Запас (м3)		Походження	Тип ландшафту	Клас естетичної оцінки	Господарський захід
												на 1 га	на виділі, тис				
6	9,1	50С1АКБ2БП1ДЗ природного насінневого походження СХИЛ ЗХ експозиції, 20грд повнота нерівномірна ділянка порізана дрібними ярами склад нерівномірний	1	ос	60	24	28	8	1	С2ГДС	0,50	240	2,18	Веget. парост. п.	Ia	3	
6.1	1,8	50С1АКБ2БП1ДЗ природного насінневого походження СХИЛ ЗХ експозиції, 20грд повнота нерівномірна ділянка порізана дрібними ярами склад нерівномірний	1	ос	60	24	28	8	1	С2ГДС	0,50	240	0,43	Веget. парост. п.	Ia	3	
7	1,9	8АКБ1БП1ОС пд експозиції, 40грд насадження медонос	1	АКБ	45	18	22	8	1	С2ГДС	0,60	110	0,21	Веget. парост. п.	Ia	4	
8	0,2	ГАЛЯВИНА СХИЛ ЗХ експозиції, 30грд ПОКРИВ різнотравно-злаковий							2	С2ГДС					IIIa	3	
9	0,9	8АКБ1БП1ВЗГ+ОС пд-СЗ експозиції, 40грд ділянка порізана дрібними ярами насадження медонос	1	АКБ	50	18	22	8	1	С2ГДС	0,60	140	0,13	Веget. парост. п.	Ia	3	
10	5,0	ЛІСОВІ КУЛЬТУРИ 9ДЗ1БП+ВЗГ (БП,ВЗГ-природного насінневого походження) пд-СЗ експозиції, 15грд повнота нерівномірна	1	ДЗ	50	20	24	5	2	С2ГДС	0,80	190	0,95	Насінневе шт. п.	Ia	3	

Мезинський національний природний парк Хотинське ПОНДВ Зона регульованої рекреації

квартал 54

Виділ, підвиділ	Площа, га	Характеристика деревостанів, підросту, підліску, не вкритих лісовою рослинністю і нелісових земель, додаткові відомості	ярус	Елемент лісу	вік, років	Висота, м	Діаметр, см	Група віку	Клас бонітету	Тип лісу (ТЛУ)	Повнота	Запас (м3)		Походження	Тип ландшафту	Клас естетичної оцінки	Господарський захід
												на 1 га	на виділі, тис				
11	1,5	8АКБ1ОС1БП СХИЛ ЗХ експозиції, 25грд повнота нерівномірна ділянка порізана дрібними ярами склад нерівномірний	1	АКБ	45	18	20	8	1	С2ГДС	0,70	130	0,2	Насінневе пр. п.	Іа	3	
12	1,4	8ДЗ2БП+КЛГ ЛІСОВІ КУЛЬТУРИ (БП,АКБ,ОС,ТБ-природного насінневого походження) СХИЛ ЗХ експозиції, 15грд повнота нерівномірна	1	ДЗ	50	16	17	5	2	С2ГДС	0,70	120	0,17	Насінневе шт. п.	Іа	3	
13	1,4	6АКБ2БП1ДЗ1КЛГ СХИЛ ЗХ експозиції, 30грд повнота нерівномірна ділянка порізана дрібними ярами склад нерівномір насадження медонос	1	АКБ	55	20	22	8	1	С2ГДС	0,60	160	0,22	Вегет. парост. п.	Іа	3	
14	1,3	7АКБ1КЛЯ1БП1ВЗГ ПД-СЗ експозиції, 30грд ділянка порізана дрібними ярами насадження медонос	1	АКБ	50	18	22	8	1	С2ГДС	0,60	130	0,17	Вегет. парост. п.	Іа	3	ВСП інтенсивність35
15	1,2	5ДЗ4АКБ3ВЗ ПІДЛІСОК ЛЩ, рідкий СХИЛ ЗХ експозиції, 25грд	1	ДЗ	50	23	23	5	1А	С2ГДС	0,50	240	0,29	Насінневе пр. п.	Іа	3	ВСП інтенсивність3%
16	2,5	8ДЗ1АКБ1ОС ЛІСОВІ КУЛЬТУРИ (БП,АКБ,ЗС-природного насінневого походження) ПІДЛІСОК АМФ, рідкий СХИЛ ЗХ експозиції, 15грд	1	ДЗ	50	20	24	5	2	С2ГДС	0,60	160	0,4	Насінневе шт. п.	Іа	3	

Мезинський національний природний парк Хотинське ПОНДВ Зона регульованої рекреації

квартал 54

Виділ, підвиділ	Площа, га	Характеристика деревостанів, підросту, підліску, не вкритих лісовою рослинністю і нелісових земель, додаткові відомості	ярус	Елемент лісу	вік, років	Висота, м	Діаметр, см	Група віку	Клас бонітету	Тип лісу (ТЛУ)	Повнота	Запас (м3)		Походження	Тип ландшафту	Клас естетичної оцінки	Господарський захід
												на 1 га	на виділі, тис				
17	1,1	7АКБ1БП1ВЗГ1Кля СХИЛ ПД-ЗХ експозиції, 25грд ділянка порізана дрібними ярами насадження медонос	1	АКБ	50	18	22	8	1	С2ГДС	0,50	110	0,12	Веget. парост. п.	Іа	3	
18	3,9	3БП2СЗ2АКБ1ВЗГ1Кля10с ПІДЛІСОК АМФ,ЯЛВ, рідкий СХИЛ різних експозицій, 40грд повнота нерівномірна ділянка порізана дрібними ярами ЛІСОВІ КУЛЬТУРИ	1	БП	55	21	23	5		С2ГДС	0,50	160	0,62	Веget. парост. п.	Іа	3	
19	2,5	7ДЗ1БП1АКБ1ВЗГ+ОС+КЛ (БП,АКБ,ВЗГ,ОС,Кля,ТЧ-природного насінневого походження)	1	ДЗ	55	20	24	5	2	С2ГДС	0,60	160	0,4	Насінневе шт. п.	Іа	3	ВСП інтенсивність3%
20	1,8	6ДЗ2БЗЧ1ОС1Кля ПІДРІСТ 10Кля 10років,висота стан незадовільний ПІДЛІСОК АКЖ,АМФ, середньої густоти ділянка порізана дрібними ярами	1	ДЗ	60	18	22	5	2	С2ГДС	0,50	140	0,25	Насінневе пр. п.	Іа	3	
21	12,9	7ДЗ1БП1ОС1АКБ (ДЗ-культури) ПД-СЗ експозиції, 15грд насадження медонос	1	ДЗ	50	20	22	5	1	С2ГДС	0,50	100	1,29	Веget. парост. п.	Іа	3	ВСП інтенсивність3%
22	2,1	4ДЗ4АКБ2БП+Кля+ОС (ДЗ,ТК-культури) ПІДРІСТ 10Кля 5років,висота ПІДЛІСОК АКЖ,БЗЧ, середньої густоти ПД-СЗ експозиції, 20грд повнота нерівномірна на ділянці дрібні галявини ділянка порізана дрібними ярами	1	ДЗ	55	22	24	5	1	С2ГДС	0,40	180	0,38	Веget. парост. п.	Іа	3	

Мезинський національний природний парк Хотинське ПОНДВ Зона регульованої рекреації

квартал 54

Виділ, підвиділ	Площа, га	Характеристика деревостанів, підросту, підліску, не вкритих лісовою рослинністю і нелісових земель, додаткові відомості	ярус	Елемент лісу	вік, років	Висота, м	Діаметр, см	Група віку	Клас бонітету	Тип лісу (ТЛУ)	Повнота	Запас (м3)		Походження	Тип ланд-шафту	Клас естетичної оцінки	Господарський захід
												на 1 га	на виділі, тис				
ЛІСОВІ КУЛЬТУРИ																	
23	3,0	2ВЗГ5Кля2ОС1дЗ (ТБ,ОС,кля,ТЧ-природного насінневого походження) ПІДРІСТ 10кля 10років, висота стан незадовільний ПІДЛІСОК АКЖ,БЗЧ, середньої густоти на ділянці дрібні галявини	1	ВЗГ	50	22	26	7	1А	С2ГДС	0,40	120	0,36	Насінневе шт. п.	Іа	3	
24	1,2	6ОС4Бп+дЗ ПІДЛІСОК АКЖ, рідкий пд експозиції, 20грд повнота нерівномірна ділянка порізана дрібними ярами	1	ОС	55	23	24	6	1	С2ГДС	0,60	280	0,34	Насінневе пр. п.	Іа	3	
25	7,2	7ОС3Бп+АКБ+ТЧ+ТБ+ВЗГ ПІДРІСТ 9кля,1ВЗГ 15років, висота стан незадовільний ПІДЛІСОК АКЖ,АМФ, середньої густоти пн експозиції, 10грд ділянка порізана дрібними ярами	1	ОС	60	22	28	6	1А	С2ГДС	0,60	260	1,87	Верет. парост. п.	Іа	3	
ЛІСОВІ КУЛЬТУРИ																	
26	2,5	8дЗ2СЗ (БП-природного насінневого походження) ПІДЛІСОК АМФ,АКБ, середньої густоти ПН-СХ експозиції, 10грд	1	дЗ	50	17	18	3	2	С2ГДС	0,70	140	0,35	Насінневе шт. п.	Іа	3	ВСР інтенсивність5%
ЛІСОВІ КУЛЬТУРИ																	
27	4,2	7дЗ1Бп1СЗ1ВЗГ+АКБ+кл; (кля,АКБ,БП-природного насінневого походження) ПІДЛІСОК кул, рідкий СХил ПН-ЗХ експозиції, 20грд	1	дЗ	55	18	22	4	2	С2ГДС	0,70	170	0,71	Насінневе шт. п.	Іа	3	

Мезинський національний природний парк Хотинське ПОНДВ Зона регульованої рекреації

квартал 54

Виділ, підвиділ	Площа, га	Характеристика деревостанів, підросту, підліску, не вкритих лісовою рослинністю і нелісових земель, додаткові відомості	ярус	Елемент лісу	вік, років	Висота, м	Діаметр, см	Група віку	Клас бонітету	Тип лісу (ТЛУ)	Повнота	Запас (м3)		Походження	Тип ланд-шафту	Клас естетичної оцінки	Господарський захід
												на 1 га	на виділі, тис				
ЛІСОВІ КУЛЬТУРИ																	
28	3,9	6АКБ4БП+ДЗ+КЛЯ (КЛЯ,АКБ,БП-природного насінневого походження) ПІДЛІСОК АКЖ, рідкий СХИЛ ЗХ експозиції, 18грд	1	АКБ	55	20	26	8	1А	С2ГДС	0,60	160	0,62	Насінневе шт. п.	Іа	3	
29	1,9	5БП3ОС+ВРВ+АКБ+КЛЯ природного насінневого походження ПІДЛІСОК АМФ,ЛЩ, рідкий СХ експозиції, 30грд повнота нерівномірна ділянка порізана дрібними ярами склад нерівномір	1	БП	60	22	24	6	1	С2ГДС	0,50	140	0,27	Вегет. парост. п.	Іа	3	
ЛІСОВІ КУЛЬТУРИ																	
30	0,9	7ВЗГ3ОС+КЛЯ (КЛЯ,ОС-природного насіння) ПІДРІСТ 10КЛЯ 10років, висота ПІДЛІСОК АКЖ, рідкий	1	ВЗГ	55	22	26	7	1А	С2ГДС	0,50	160	0,14	Насінневе шт. п.	Іа	3	
ЛІСОВІ КУЛЬТУРИ																	
31	3,0	8ДЗ1БП1АКБ+ЯС (ТБ,ОС,БП-природного насінневого походження) ПІДЛІСОК АМФ, рідкий	1	ДЗ	55	19	22	5	2	С2ГДС	0,80	190	0,57	Насінневе шт. п.	Іа	3	ВСП інтенсивність5%
32	6,1	5ОС4БП1ДЗ+КЛЯ ПІДЛІСОК АМФ,ЛЩ,АКЖ, рідкий ПД-СЗ експозиції, 20грд повнота нерівномірна ділянка порізана дрібними ярами	1	ОС	55	23	24	6	1	С2ГДС	0,60	20	0,12	Вегет. парост. п.	Іа	3	

Мезинський національний природний парк Хотинське ПОНДВ Зона регульованої рекреації

квартал 54

Виділ, підвиділ	Площа, га	Характеристика деревостанів, підросту, підліску, не вкритих лісовою рослинністю і нелісових земель, додаткові відомості	ярус	Елемент лісу	вік, років	Висота, м	Діаметр, см	Група віку	Клас бонітету	Тип лісу (ТЛУ)	Повнота	Запас (м3)		Походження	Тип ланд-шафту	Клас естетичної оцінки	Господарський захід
												на 1 га	на виділі, тис				
33	5,2	5БПЗАКБ2ДЗ (ДЗ-культури) ПІДЛІСОК БРС,ЛЩ, рідкий СХИЛ ЗХ експозиції, 30грд повнота нерівномірна ділянка порізана дрібними ярами	1	БП	60	22	24	6	1	С2ГДС	0,50	140	0,73	Веget. парост. п.	Іа	3	
34	3,5	ЛІСОВІ КУЛЬТУРИ 4ВЗГ1ДЗ1АКБ3ОС1БП+ЯЗ (АКБ,ОС,БП-природного насінневого походження) ПІДЛІСОК БРС,ЛЩ, рідкий СХИЛ ЗХ експозиції, 15грд повнота нерівномірна ділянка порізана дрібними ярами ділянка лісу на ярах	1	ВЗГ	60	20	30	6	1А	С2ГДС	0,50	180	0,63	Насінневе шт. п.	Іа	3	
35	0,7	ЛІСОВІ КУЛЬТУРИ 10ДЗ+ВЗГ+АКБ (АКБ-природного насінневого походження)	1	ДЗ	55	20	23	4	1	С2ГДС	0,70	160	0,11	Насінневе шт. п.	Іа	3	
36	2,4	4АКБ3БП2ВЗГ1ОС+ТЬ+КЛ; (ВЗГ-культури) ПІДЛІСОК АМФ, рідкий СХИЛ ЗХ експозиції, 40грд повнота нерівномірна ділянка порізана дрібними ярами насадження медонос	1	АКБ	45	14	15	8	1	С2ГДС	0,50	90	0,22	Веget. парост. п.	Іа	3	
37	2,2	ЛІСОВІ КУЛЬТУРИ 6ДЗ3АКБ1ВЗГ (АКБ,ОС,-природного насінневого походження) ПІДЛІСОК БЗЧ, рідкий	1	ДЗ	55	20	24	6	1	С2ГДС	0,80	180	0,4	Насінневе шт. п.	Іа	3	ВСР інтенсивність5%

Мезинський національний природний парк Хотинське ПОНДВ Зона регульованої рекреації

квартал 54

Виділ, підвиділ	Площа, га	Характеристика деревостанів, підросту, підліску, не вкритих лісовою рослинністю і нелісових земель, додаткові відомості	ярус	Елемент лісу	вік, років	Висота, м	Діаметр, см	Група віку	Клас бонітету	Тип лісу (ТЛУ)	Повнота	Запас (м3)		Походження	Тип ланд- шафту	Клас есте- тичної оцінки	Господарський захід
												на 1 га	на виділі , тис				
		ЛІСОВІ КУЛЬТУРИ															
38	3,0	4БПЗДЗВЗГ (БП,кля,ос-природного насінневого походження) ПІДЛІСОК :АКБ,АМФ, рідкий	1	ВЗГ	55	20	28	6	1А	С2ГДС	0,60	180	0,54	Насінневе шт. п.	Іа	3	
39	5,9	5БПЗОС1ДЗ1АКБ+КЛГ природного насінневого походження ПІДЛІСОК АМФ,ЛЩ, рідкий ПН-СХ експозиції, 20грд повнота нерівномірна ділянка порізана дрібними ярами	1	БП	60	19	20	4	1	С2ГДС	0,50	180	1,06	Верет. парост. п.	Іа	3	
40	3,8	5ОСЗБП2ДЗ СХ експозиції, 50грд повнота нерівномірна ділянка порізана дрібними ярами	1	БП	50	19	19	3	1	С2ГДС	0,40	100	0,38	Верет. парост. п.	Іа	3	
		ЛІСОВІ КУЛЬТУРИ															
41	9,5	7ВЗГ2АКБ1ОС+БП+ЛПШ+Д: (БП,кля,ос,АКБ,ЛПШ,ДЗ-природного насінневого походження) ПІДЛІСОК АКБ,ЛЩ, рідкий СХ експозиції, 20грд повнота нерівномірна ділянка порізана дрібними ярами ділянка лісу на ярах	1	ВЗГ	60	22	34	6	1А	С2ГДС	0,80	200	1,9	Насінневе шт. п.	Іа	3	
42	10,9	3ОС2ДЗ2ЛПШ2АКБ1БП+КЛІ природного насінневого походження ПІДЛІСОК ЛЩ, середньої густоти СХІЛ ПН-СХ експозиції, 20грд повнота нерівномірна ділянка порізана дрібними ярами	1	ОС	60	24	26	8	1	С2ГДС	0,50	210	2,29	Верет. парост. п.	Іа	3	

Мезинський національний природний парк Хотинське ПОНДВ Зона регульованої рекреації

квартал 54

Виділ, підвиділ	Площа, га	Характеристика деревостанів, підросту, підліску, не вкритих лісовою рослинністю і нелісових земель, додаткові відомості	ярус	Елемент лісу	Вік, років	Висота, м	Діаметр, см	Група віку	Клас бонітету	Тип лісу (ТЛУ)	Повнота	Запас (м3)		Походження	Тип ланд- шафту	Клас есте- тичної оцінки	Господарський захід
												на 1 га	на виділі , тис				
43	2,4	10кля	1	кля	5	3	3	1	2	С2ГДС	1,00			Насінневе пр. п.	ІІІа	3	ОСВІТЛЕННЯ інтенсивність100%
44	1,8	5БПЗВЯЗ2кля	1	БП	35	15	18	2	1	С2ГДС	0,80			Насінневе пр. п.	Іа	3	
45	0,7	ЛІСОВІ КУЛЬТУРИ 7ВЗГ2АКБ1ОС (БП,кля,ОС,АКБ,ЛПШ,ДЗ-природного насінневого походження) ПІДЛІСОК АКБ,ЛЩ, рідкий ділянка поріzana дрібними ярами ділянка лісу на ярах	1	ВЗГ	60	22	34	6	1А	С2ГДС	0,80	200	0,14	Насінневе шт. п.	Іа	3	
48	1,4	ЛІСОВІ КУЛЬТУРИ 7ВЗГЗАКБ ПІДЛІСОК АКБ,ЛЩ, рідкий ділянка поріzana дрібними ярами ділянка лісу на ярах	1	ВЗГ	60	22	34	6	1А	С2ГДС	0,80	200	0,28	Насінневе шт. п.	Іа	3	
Разом по категорії лісу																	
Разом по кварталу 150																	

Мезинський національний природний парк Хотинське ПОНДВ Зона регульованої рекреації

квартал 55

Виділ, підвиділ	Площа, га	Характеристика деревостанів, підросту, підліску, не вкритих лісовою рослинністю і нелісових земель, додаткові відомості	ярус	Елемент лісу	вік, років	Висота, м	Діаметр, см	Група віку	Клас бонітету	Тип лісу (ТЛУ)	Повнота	Запас (м3)		Походження	Тип ландшафту	Клас естетичної оцінки	Господарський захід
												на 1 га	на виділі, тис				
1	0,4	9АКБ1ТБ+кля природного насінневого походження СХил СХ експозиції, 20грд насадження медонос	1	АКБ	35	14	16	4	1	С2ГДС	0,70	100	0,04	Веget. парост. п.	Ia	2	
2	0,8	8БП2ОС природного насінневого походження СХил ПН експозиції, 40грд повнота нерівномірна ділянка порізана дрібними ярами на ділянці дрібні галявини	1	БП	45	18	18	2	1	С2ГДС	0,50	110	0,09	Веget. парост. п.	IIa	3	
3	0,9	ЛІСОВІ КУЛЬТУРИ 9ДЗ1АКБ+ОС (ОС,АКБ-природного насінневого походження) ПІДЛІСОК АМФ, середньої густоти	1	ДЗ	40	14	14	1	2	С2ГДС	0,60	90	0,08	Насінневе шт. п.	Ia	2	
4	0,7	4ДЗ6АКБ (БП,кля,АКБ-природного насінневого походження) ПІДЛІСОК АМФ, середньої густоти повнота нерівномірна насадження медонос	1	ДЗ	40	14	14	1	2	С2ГДС	0,70	90	0,06	Насінневе пр. п.	Ia	2	
5	1,5	9БП1ОС+СЗ+АКБ природного насінневого походження СХил ПН-СХ експозиції, 30грд повнота нерівномірна ділянка порізана дрібними ярами	1	БП	50	20	20	2	1	С2ГДС	0,90	120	0,18	Веget. парост. п.	IIa	3	
6	0,9	ЛІСОВІ КУЛЬТУРИ 8СЗ2ТБ+АКБ+БП+ОС (БП,ОС,ТБ,АКБ-природного насінневого походження) СХил ПН-СХ експозиції, 20грд	1	СЗ	50	22	24	2	1А	С2ГДС	0,60	280	0,25	Насінневе шт. п.	Ia	2	

Мезинський національний природний парк Хотинське ПОНДВ Зона регульованої рекреації

квартал 55

Виділ, підвиділ	Площа, га	Характеристика деревостанів, підросту, підліску, не вкритих лісовою рослинністю і нелісових земель, додаткові відомості	ярус	Елемент лісу	вік, років	Висота, м	Діаметр, см	Група віку	Клас бонітету	Тип лісу (ТЛУ)	Повнота	Запас (м3)		Походження	Тип ланд- шафту	Клас есте- тичної оцінки	Господарський захід
												на 1 га	на виділі , тис				
7	4,7	6АКБ1ТБ2БП1ДЗ+ОС природного насінневого походження (ДЗ-культури) ПІДЛІСОК БЗЧ, рідкий СХИЛ ПД-СЗ експозиції, 15грд повнота нерівномірна ділянка порізана дрібними ярами насадження медонос	1	АКБ	55	20	26	5	1	С2ГДС	0,50	110	0,52	Веget. парост. п.	Ib	3	
8	4,7	ЛІСОВІ КУЛЬТУРИ 2АКБ1БП7Кля+яз (Кля-природного насінневого походження) СХИЛ ПН-СХ експозиції, 10грд	1	ДЗ	40	16	18	4	2	С2ГДС	0,60	80	0,38	Насінневе шт. п.	Ia	3	РУБКА РЕКОНСТРУКТИВНА інтенсивність100% створення ЛК РТК 2
9	1,2	9АКБ1БП+СЗ природного насінневого походження СХИЛ ПД-СЗ експозиції, 40грд повнота нерівномірна на ділянці дрібні галявини ділянка порізана дрібними ярами насадження медонос	1	АКБ	35	14	16	4	1	С2ГДС	0,50	70	0,08	Веget. парост. п.	IIa	3	
11	3,2	ЛІСОВІ КУЛЬТУРИ 4ТК4БП1СЗ1АКБ (БП,СЗ,АКБ,-природного насінневого походження) СХИЛ ПН-СХ експозиції, 20грд повнота нерівномірна насадження суховершать	1	ТК	50	22	24	5	1	С2ГДС	0,40	180	0,58	Насінневе шт. п.	Ia	3	
12	4,4	ЛІСОВІ КУЛЬТУРИ 9ДЗ1АКБ+БП (БП,АКБ-природного насінневого походження) СХИЛ ПН 3-5грд	1	ДЗ	60	19	24	4	2	С2ГДС	0,60	150	0,66	Насінневе шт. п.	IIa	2	

Мезинський національний природний парк Хотинське ПОНДВ Зона регульованої рекреації

квартал 55

Виділ, підвиділ	Площа, га	Характеристика деревостанів, підросту, підліску, не вкритих лісовою рослинністю і нелісових земель, додаткові відомості	ярус	Елемент лісу	вік, років	Висота, м	Діаметр, см	Група віку	Клас бонітету	Тип лісу (ТЛУ)	Повнота	Запас (м3)		Походження	Тип ландшафту	Клас естетичної оцінки	Господарський захід
												на 1 га	на виділі, тис				
ЛІСОВІ КУЛЬТУРИ																	
13	0,9	9СЗ1АКБ+БП (БП,АКБ-природного насінневого походження) СХИЛ СХ експозиції, 20грд	1	СЗ	50	22	26	2	1А	С2ГДС	0,80	380	0,34	Насінневе шт. п.	Іа	2	
14	3,5	ЗБП2ОС1СЗ1ТБ1кля природного насінневого походження СХИЛ ПД-СЗ експозиції, 40грд повнота нерівномірна на ділянці дрібні галявини ділянка порізана дрібними ярами	1	БП	35	14	14	1	2	С2ГДС	0,40	60	0,21	Вегет. парост. п.	Іа	2	
ЛІСОВІ КУЛЬТУРИ																	
15	0,3	10СЗ СХИЛ СХ експозиції, 20грд	1	СЗ	40	19	20	1	1А	С2ГДС	0,70	280	0,08	Насінневе шт. п.	ІІа	2	
16	0,4	ГАЛЯВИНА СХИЛ СХ експозиції, 18грд							2	С2ГДС							
17	4,8	БП5АКБ+ДЗ+кля природного насінневого походження ПІДЛІСОК БЗЧ,АМФ, рідкий СХИЛ СХ експозиції, 20грд повнота нерівномірна ділянка порізана дрібними ярами склад нерівномір	1	БП	40	16	14	1	2	С2ГДС	0,50	90	0,43	Вегет. парост. п.	Іа	2	
ЛІСОВІ КУЛЬТУРИ																	
18	3,0	7ДЗ1БП1АКБ1кля (БП,АКБ-природного насінневого походження) ПІДЛІСОК АМФ, середньої густоти повнота нерівномірна	1	ДЗ	40	12	14	1	2	С2ГДС	0,60	90	0,27	Насінневе шт. п.	ІІІа	2	

Мезинський національний природний парк Хотинське ПОНДВ Зона регульованої рекреації

квартал 55

Виділ, підвиділ	Площа, га	Характеристика деревостанів, підросту, підліску, не вкритих лісовою рослинністю і нелісових земель, додаткові відомості	ярус	Елемент лісу	вік, років	Висота, м	Діаметр, см	Група віку	Клас бонітету	Тип лісу (ТЛУ)	Повнота	Запас (м3)		Походження	Тип ландшафту	Клас естетичної оцінки	Господарський захід
												на 1 га	на виділі, тис				
		ЛІСОВІ КУЛЬТУРИ															
19	0,4	10СЗ СХИЛ ПН-СХ експозиції, 15грд	1 СЗ	40	18	18	1	1А	С2ГДС	0,60	230	0,09	Насінневе шт. п.	ІІа	2		
20	2,8	ГАЛЯВИНА поод.ББ пд експозиції, 5грд							2	С2ГДС							створення ЛК РТК 6
21	3,2	10АКБ СХИЛ пд експозиції, 40грд повнота нерівномірна на ділянці дрібні галявини ділянка порізана дрібними ярами насадження медонос	1 АКБ	40	17	18	4	1	С2ГДС	0,60	100	0,32	Верет. парост. п.	ІІа	2		
22	1,3	10АКБ природного насінневого походження СХИЛ пд експозиції, 40грд повнота нерівномірна на ділянці дрібні галявини ділянка порізана дрібними ярами насадження медонос	1 АКБ	40	17	18	4	1	С2ГДС	0,60	100	0,13	Верет. парост. п.	ІІа	2		
24	1,8	8АКБ2Бп+кля природного насінневого походження СХИЛ пд експозиції, 40грд повнота нерівномірна на ділянці дрібні галявини ділянка порізана дрібними ярами	1 АКБ	45	18	22	5	1	С2ГДС	0,40	80	0,14	Верет. парост. п.	ІІа	2		
25	1,8	ГАЛЯВИНА СХИЛ пд експозиції, 10грд							2	С2ГДС							створення ЛК РТК 2

Мезинський національний природний парк Хотинське ПОНДВ Зона регульованої рекреації

квартал 55

Виділ, підвиділ	Площа, га	Характеристика деревостанів, підросту, підліску, не вкритих лісовою рослинністю і нелісових земель, додаткові відомості	ярус	Елемент лісу	вік, років	Висота, м	Діаметр, см	Група віку	Клас бонітету	Тип лісу (ТЛУ)	Повнота	Запас (м3)		Походження	Тип ланд-шафту	Клас естетичної оцінки	Господарський захід
												на 1 га	на виділі, тис				
ЛІСОВІ КУЛЬТУРИ																	
26	0,9	7дз3АКБ+БП (БП,АКБ-природного насінневого походження) ПІДЛІСОК БЗЧ, рідкий СХИЛ ПД-СЗ експозиції, 5грд	1 дз		50	16	18	2	2	С2ГДС	0,70	140	0,13	Насінневе шт. п.	Ia	2	
27	2,1	9АКБ1БП+КЛЯ природного насінневого походження пд експозиції, 30грд	1 АКБ		45	18	22	5	1	С2ГДС	0,60	120	0,25	Вегет. парост. п.	Ia	2	
28	4,0	5БП2ОС2АКБ1СЗ+КЛЯ природного насінневого походження СХИЛ ЗХ експозиції, 30грд повнота нерівномірна ділянка порізана дрібними ярами	1 БП		40	17	16	1	1	С2ГДС	0,60	120	0,48	Вегет. парост. п.	Ia	2	
29	0,8	ГАЛЯВИНА							2	С2ГДС					IIIa	2	
30	21,8	7БП2ОС1АКБ+СЗ+КЛЯ+ТБ природного насінневого походження ПІДЛІСОК ЯЛВ, рідкий СХИЛ ПН експозиції, 20грд повнота нерівномірна на ділянці дрібні галявини ділянка порізана дрібними ярами	1 БП		50	17	18	2	2	С2ГДС	0,50	110	2,4	Вегет. парост. п.	IIa	2	
31	1,0	9ЯЛК1БП СХИЛ ПН експозиції, 10грд	1 ЯЛВ		40	12	12	1	1	С2ГДС	0,50	80	0,08	Насінневе пр. п.	IIa	1	
32	2,9	7АКБ3БП+ВЛЧ природного насінневого походження СХИЛ ПД-СЗ експозиції, 25грд повнота нерівномірна	1 АКБ		40	16	18	4	2	С2ГДС	0,60	90	0,26	Вегет. парост. п.	Ia	2	

Мезинський національний природний парк Хотинське ПОНДВ Зона регульованої рекреації

квартал 55

Виділ, підвиділ	Площа, га	Характеристика деревостанів, підросту, підліску, не вкритих лісовою рослинністю і нелісових земель, додаткові відомості	ярус	Елемент лісу	вік, років	Висота, м	Діаметр, см	Група віку	Клас бонітету	Тип лісу (ТЛУ)	Повнота	Запас (м3)		Походження	Тип ланд- шафту	Клас есте- тичної оцінки	Господарський захід
												на 1 га	на виділі , тис				
		ЛІСОВІ КУЛЬТУРИ															
33	1,3	8ял2Бп+СЗ (Бп,СЗ-природного насінневого походження) посадка 1987р по галявині ручна 2,0\0,51 підготовка Гр:у частково борознами і стан задовільний СХил ПД-СЗ експозиції, 5грд	1	ял	25	6	8	1	1	С2ГДС	0,70	25	0,03	Насінневе шт. п.	Ia	2	
35	7,7	8Бп2Ос+СЗ+кля СХил ПД-СЗ експозиції, 25грд повнота нерівномірна ділянка порізана дрібними ярами	1	Бп	50	17	17	2	2	С2ГДС	0,40	80	0,61	Вегет. парост. п.	IIa	3	
		ЛІСОВІ КУЛЬТУРИ															
36	2,6	7дз3Бп (Бп-природного насінневого походження)	1	дз	50	17	16	2	2	С2ГДС	0,70	140	0,36	Насінневе шт. п.	Ia	2	
		ЛІСОВІ КУЛЬТУРИ															
37	3,2	6дз4Бп (Бп-природного насінневого походження)	1	дз	50	16	18	2	2	С2ГДС	0,70	140	0,45	Насінневе шт. п.	Ia	2	
38	6,6	8Бп2Ос+дз+клг природного насінневого походження підлісок лщ, рідкий СХил СХ експозиції, 30грд повнота нерівномірна ділянка порізана дрібними ярами	1	Бп	40	18	16	1	1	С2ГДС	0,60	120	0,79	Вегет. парост. п.	Ia	2	
39	1,9	ГАЛЯВИНА СХил СХ експозиції, 22грд							2	С2ГДС					IIIa	2	створення ЛК РТК 3
40	2,6	ГАЛЯВИНА							2	С2ГДС					IIIb	1	створення ЛК РТК 3

Мезинський національний природний парк Хотинське ПОНДВ Зона регульованої рекреації

квартал 55

Виділ, підвиділ	Площа, га	Характеристика деревостанів, підросту, підліску, не вкритих лісовою рослинністю і нелісових земель, додаткові відомості	ярус	Елемент лісу	вік, років	Висота, м	Діаметр, см	Група віку	Клас бонітету	Тип лісу (ТЛУ)	Повнота	Запас (м3)		Походження	Тип ландшафту	Клас естетичної оцінки	Господарський захід
												на 1 га	на виділі, тис				
41	0,4	7БП2ДЗ1ОС природного насінневого походження (ДЗ-культури) СХИЛ ПД експозиції, 15грд	1	БП	50	20	20	2	1	С2ГДС	0,60	140	0,06	Вегет. парост. п.	Іа	2	
42	4,0	7БП3ОС+КЛГ+ВРВ природного насінневого походження СХИЛ ПД-СЗ експозиції, 15грд повнота нерівномірна ділянка порізана дрібними ярами	1	БП	40	17	16	1	1	С2ГДС	0,70	140	0,56	Вегет. парост. п.	Іа	2	
43	1,8	6БП3ОС1ДЗ+ТК+КЛГ природного насінневого походження (ДЗ,ТК-культури)	1	БП	50	20	20	2	1	С2ГДС	0,70	170	0,31	Вегет. парост. п.	ІІа	2	
44	1,3	8БП2ОС+СЗ природного насінневого походження ПІДЛІСОК АМФ, середньої густоти повнота нерівномірна	1	БП	60	24	26	3	1А	С2ГДС	0,60	190	0,25	Вегет. парост. п.	Іа	2	
46	0,9	ПАСОВИЩЕ ПОКРИВ ЗЛАКИ ПН-СХ 3грд							1	С2ГДС					ІІІа	2	
47	0,5	Здз2Бп4кляс1яз ПІДРІСТ КЛЯС РІДКИЙ СХИЛ ПН 5-7грд	1	ДЗ	55	16	18	2	2	С2ГДС	0,40	80	0,04	Насінневе пр. п.	ІІа	3	РУБКА РЕКОНСТРУКТИВНА інтенсивність100% створення ЛК РТК 2
48	1,2	8ВЗ2АКБ ПІДРІСТ ВЗ, АКБ РІДКИЙ СХИЛ ПН 3-5грд	1	ВЗ	55	20	30	4	1	С2ГДС	0,40	120	0,14	Насінневе пр. п.	ІІа	2	

Мезинський національний природний парк Хотинське ПОНДВ Зона регульованої рекреації

квартал 55

Виділ, підвиділ	Площа, га	Характеристика деревостанів, підросту, підліску, не вкритих лісовою рослинністю і нелісових земель, додаткові відомості	ярус	Елемент лісу	вік, років	Висота, м	Діаметр, см	Група віку	Клас бонітету	Тип лісу (ТЛУ)	Повнота	Запас (м3)		Походження	Тип ланд- шафту	Клас есте- тичної оцінки	Господарський захід
												на 1 га	на виділі , тис				
49	1,7	ГАЛЯВИНА поодинокі дерева СЗ													IIIa	2	створення ЛК РТК 6
50	1,5	10БП ПІДЛІСОК ялівець зв	1	БП	30	17	16	1	1	С2ГДС	0,20	40	0,06	Насінневе пр. п.	IIIa	2	
51	2,5	ГАЛЯВИНА дно балки													IIIb	2	створення ЛК РТК 6
52	0,2	Грунтова Дорога															
		Разом по категорії лісу Разом по кварталу 122,9															

Мезинський національний природний парк Хотинське ПОНДВ Зона регульованої рекреації

квартал 56

Виділ, підвиділ	Площа, га	Характеристика деревостанів, підросту, підліску, не вкритих лісовою рослинністю і нелісових земель, додаткові відомості	ярус	Елемент лісу	вік, років	Висота, м	Діаметр, см	Група віку	Клас бонітету	Тип лісу (ТЛУ)	Повнота	Запас (м3)		Походження	Тип ландшафту	Клас естетичної оцінки	Господарський захід
												на 1 га	на виділі, тис				
1	1,4	10ДЗ+БП+ОС ПІДЛІСОК лщ густий СХИЛ ПН-ЗХ експозиції, 20грд	1	дз	85	22	28	2	2	С2ГДС	0,50	160	0,22	Насінневе пр. п.	ІІа	3	
2	0,7	10лщ СХИЛ ПД-СЗ експозиції, 20грд	1	лщ	30	7	6	4	4	С2ГДС	0,70	2		Насінневе пр. п.	Іа	3	
3	1,7	10ВРБ	1	ВРБ	65	21	30	5	2	С2ГДС	0,30	80	0,14	Насінневе пр. п.	ІІа	3	РУБКА РЕКОНСТРУКТИВНА інтенсивність 100% створення ЛК РТК 6
4	4,8	8БП2ОС+ДЗ+ДЗ природного насінневого походження насадження мінусове ПІДЛІСОК лщ густий СХИЛ ПН-ЗХ експозиції, 30грд ділянка лісу на ярах	1	БП	100	20	34	4	2	С2ГДС	0,30	90	0,43	Насінневе пр. п.	ІІа	3	
5	2,6	4дз4яз1ОС1БП+КЛГ СХИЛ ПД-СЗ експозиції, 15грд	1	дз	65	22	28	2	3	С2ГДС	0,70	220	0,57	Насінневе пр. п.	Іа	3	
6	3,9	7дз2БП1ОС ПІДЛІСОК лщ густий СХИЛ ЗХ експозиції, 25грд	1	дз	115	23	36	3	3	С2ГДС	0,30	110	0,43	Насінневе пр. п.	ІІа	3	
7	2,5	4дз5БП1ОС (БП, ОС-природного насінневого походження) СХИЛ ПД експозиції, 15грд	1	дз	55	17	20	2	2	С2ГДС	0,70	150	0,38	Насінневе шт. п.	Іа	3	
8	2,5	8дз2БП+ОС ПІДЛІСОК лщ середньої густоти СХИЛ ЗХ експозиції, 30грд	1	дз	120	24	36	4	3	С2ГДС	0,40	150	0,38	Насінневе пр. п.	ІІа	3	

Мезинський національний природний парк Хотинське ПОНДВ Зона регульованої рекреації

квартал 56

Виділ, підвиділ	Площа, га	Характеристика деревостанів, підросту, підліску, не вкритих лісовою рослинністю і нелісових земель, додаткові відомості	ярус	Елемент лісу	вік, років	Висота, м	Діаметр, см	Група віку	Клас бонітету	Тип лісу (ТЛУ)	Повнота	Запас (м3)		Походження	Тип ландшафту	Клас естетичної оцінки	Господарський захід
												на 1 га	на виділі, тис				
ЛІСОВІ КУЛЬТУРИ																	
9	3,1	6ДЗ4БП+АКБ (БП,АКБ-природного насінневого походження)	1	ДЗ	35	12	12	1	2	С2ГДС	0,70	90	0,28	Насінневе шт. п.	Іа	3	
ЛІСОВІ КУЛЬТУРИ																	
10	6,9	ЗЯЗ3ОС3КЛГ1АКБ (БП-природного насінневого походження) СХИЛ пд-ЗХ експозиції,15грд насадження медонос	1	ЯЗ	45	18	26	4	1а	С2ГДС	0,70	150	1,03	Насінневе шт. п.	Іа	3	ПРИБ.ЗАХАРАЩЕНОСТІ інтенсивність-3%
11	1,6	6БП2ОС1ЯЗ1ДЗ природного насінневого походження насадження мінусове СХИЛ ПН-СХ експозиції,20грд	1	БП	85	24	28	4	1	С2ГДС	0,30	100	0,16	Насінневе пр. п.	ІІа	3	
12	1,9	9БП1ОС природного насінневого походження СХИЛ ПН-ЗХ експозиції,15грд	1	БП	60	18	20	3	2	С2ГДС	0,70	160	0,3	Насінневе пр. п.	Іа	3	
13	1,1	4ДЗ4БП2ОС СХИЛ ПН-ЗХ експозиції,25грд	1	ДЗ	75	20	26	2	2	С2ГДС	0,60	180	0,2	Насінневе пр. п.	Іа	3	
ЛІСОВІ КУЛЬТУРИ																	
14	1,8	10ДЗ	1	ДЗ	55	20	20	2	1	С2ГДС	0,60	170	0,31	Насінневе шт. п.	Іа	2	
15	5,3	10БП+ОС+ДЗ природного насінневого походження СХИЛ пд-ЗХ експозиції,15грд	1	БП	55	17	22	3	2	С2ГДС	0,50	110	0,58	Насінневе пр. п.	ІІа	3	
16	2,1	5КЛГ3ОС2ЛПД природного насінневого походження СХИЛ пд-ЗХ експозиції,25грд ділянка лісу на ярах	1	КЛГ	60	18	18	2	2	С2ГДС	0,70	19	0,04	Насінневе пр. п.	Іа	3	ПРИБ.ЗАХАРАЩЕНОСТІ інтенсивність-3%

Мезинський національний природний парк Хотинське ПОНДВ Зона регульованої рекреації

квартал 56

Виділ, підвиділ	Площа, га	Характеристика деревостанів, підросту, підліску, не вкритих лісовою рослинністю і нелісових земель, додаткові відомості	ярус	Елемент лісу	вік, років	Висота, м	Діаметр, см	Група віку	Клас бонітету	Тип лісу (ТЛУ)	Повнота	Запас (м3)		Походження	Тип ландшафту	Клас естетичної оцінки	Господарський захід
												на 1 га	на виділі, тис				
17	6,5	10ябл	1	ябл	60	5	28	5	1	С2ГДС	0,30	30	0,2	Насінневе пр. п.	IIa	2	РУБКА РЕКОНСТРУКТИВНА інтенсивність100% створення ЛК РТК 6
17.1	0,7	10ябл	1	ябл	60	5	28	5	1	С2ГДС	0,30	30	0,02	Насінневе пр. п.	Ia	2	
17.2	1,0	10ябл	1	ябл	60	5	28	5	1	С2ГДС	0,30	30	0,03	Насінневе пр. п.	IIa	3	
17.3	1,5	10ябл	1	ябл	60	5	28	5	1	С2ГДС	0,30	30	0,04	Насінневе пр. п.	IIa	2	
18	0,8	ЛІСОВІ КУЛЬТУРИ 8дз2БП (БП-природного насінневого походження)	1	дз	25	10	10	1	1	С2ГДС	0,90	80	0,06	Насінневе шт. п.	Ia	2	
19	3,2	6дз4кЛГ+лпд+ос+кЛГ+я: ПІДЛІСОК лщ середньої густоти СХИЛ ЗХ експозиції,20грд	1	дз	125	24	42	4	3	С2ГДС	0,40	150	0,48	Насінневе пр. п.	Ia	2	
20	0,4	10ВРБ	1	ВРБ	65	18	50	5	4	С2ГДС	0,40	160	0,06	Насінневе пр. п.	IIIa	2	РУБКА РЕКОНСТРУКТИВНА інтенсивність100% створення ЛК РТК 6
20.1	0,1	10ВРБ	1	ВРБ	65	18	50	5	4	С2ГДС	0,40	160	0,02	Насінневе пр. п.	IIIa	2	
21	3,2	9БП10С+ВРЛ природного насінневого походження СХИЛ ПН експозиції,25грд ділянка лісу на ярах	1	БП	55	20	20	3	1	С2ГДС	0,60	150	0,48	Насінневе пр. п.	Ia	3	

Мезинський національний природний парк Хотинське ПОНДВ Зона регульованої рекреації

квартал 56

Виділ, підвиділ	Площа, га	Характеристика деревостанів, підросту, підліску, не вкритих лісовою рослинністю і нелісових земель, додаткові відомості	ярус	Елемент лісу	вік, років	Висота, м	Діаметр, см	Група віку	Клас бонітету	Тип лісу (ТЛУ)	Повнота	Запас (м3)		Походження	Тип ланд- шафту	Клас есте- тичної оцінки	Господарський захід
												на 1 га	на виділі , тис				
21.1	1,0	9БП10С+ВРЛ природного насінневого походження СХИЛ ПН експозиції, 25грд ділянка лісу на ярах	1	БП	55	20	20	3	1	С2ГДС	0,60	150	0,15	Насінневе пр. п.	Іа	3	
22	1,3	6БП30С1ДЗ природного насінневого походження ПІДЛІСОК лщ густий СХИЛ ПН експозиції, 15грд	1	БП	90	20	28	4	3	С2ГДС	0,40	110	0,14	Насінневе пр. п.	Іа	3	
24	0,8	ЛІСОВІ КУЛЬТУРИ 8ДЗ2АКБ (БП, АКБ-природного насінневого походження)	1	ДЗ	40	13	14	1	2	С2ГДС	0,60	90	0,07	Насінневе шт. п.	ІІа	3	
25	8,0	ЛІСОВІ КУЛЬТУРИ 10АКБ+ДЗ (ДЗ-природного насінневого походження) СХИЛ ПД експозиції, 15грд насадження медонос	1	АКБ	40	22	26	8	1Б	С2ГДС	0,60	140	1,12	Насінневе шт. п.	ІІІа	2	
26	3,0	10БП+АКБ+ДЗ природного насінневого походження СХИЛ ПН-ЗХ експозиції, 15грд	1	БП	60	19	24	3	2	С2ГДС	0,60	130	0,39	Насінневе пр. п.	Іа	2	
27	3,7	10БП+ОС+ДЗ природного насінневого походження СХИЛ ПН-ЗХ експозиції, 25грд ділянка лісу на ярах	1	БП	60	19	24	3	2	С2ГДС	0,60	130	0,48	Насінневе пр. п.	Іа	2	
30	18,1	9БП10С+БР природного насінневого походження СХИЛ ЗХ експозиції, 35грд ділянка лісу на ярах	1	БП	65	20	24	3	2	С2ГДС	0,60	140	2,53	Насінневе пр. п.	ІІа	2	

Мезинський національний природний парк Хотинське ПОНДВ Зона регульованої рекреації

квартал 56

Виділ, підвиділ	Площа, га	Характеристика деревостанів, підросту, підліску, не вкритих лісовою рослинністю і нелісових земель, додаткові відомості	ярус	Елемент лісу	вік, років	Висота, м	Діаметр, см	Група віку	Клас бонітету	Тип лісу (ТЛУ)	Повнота	Запас (м3)		Походження	Тип ландшафту	Клас естетичної оцінки	Господарський захід
												на 1 га	на виділі, тис				
ЛІСОВІ КУЛЬТУРИ																	
31	3,5	6ДЗ2С32БП+ЯБЛ+АКБ+ОС+ВРЛ ДЗ (БП,АКБ,СЗ,ЯБЛ,ОС,ВРЛ-природного насінневого походження)			40	12	16	1	2	С2ГДС	0,70	105	0,37	Насінневе шт. п.	IIa	2	
32	1,6	9БП1ОС природного насінневого походження СХИЛ ЗХ експозиції,30грд	1	БП	65	20	20	3	2	С2ГДС	0,60	150	0,24	Насінневе пр. п.	IIa	1	
ЛІСОВІ КУЛЬТУРИ																	
33	1,9	7БР2АКБ1ОС+ДЗ (ДЗ,АКБ,ОС-природного насінневого походження) СХИЛ ПД-СЗ експозиції,15грд	1	БР	65	20	22	5	1	С2ГДС	0,60	180	0,34	Насінневе шт. п.	Ia	2	
ЛІСОВІ КУЛЬТУРИ																	
34	0,2	10СЗ СХИЛ ПД-ЗХ експозиції,10грд	1	СЗ	40	20	22	1	1А	С2ГДС	0,60	240	0,05	Насінневе шт. п.	Ia	2	
ЛІСОВІ КУЛЬТУРИ																	
35	0,2	10ДЗ посадка 1987р по галявині ручний 2,5\0,51 підготовка Гр:у частково борознами і стан задовільний	1	ДЗ	25	8	12	1	2	С2ГДС	0,60	50	0,01	Насінневе шт. п.	IIa	3	
ЛІСОВІ КУЛЬТУРИ																	
36	1,8	4КЛГ4БР2АКБ (АКБ,БР-природного насінневого походження) СХИЛ ПД-ЗХ експозиції,15грд	1	КЛГ	65	21	28	3	1	С2ГДС	0,60	270	0,49	Насінневе шт. п.	Ia	2	
ЛІСОВІ КУЛЬТУРИ																	
37	1,4	9ДЧР1БП (БП-природного насінневого походження)	1	ДЧР	25	8	14	1	2	С2ГДС	0,60	70	0,1	Насінневе шт. п.	Ia	2	

Мезинський національний природний парк Хотинське ПОНДВ Зона регульованої рекреації

квартал 56

Виділ, підвиділ	Площа, га	Характеристика деревостанів, підросту, підліску, не вкритих лісовою рослинністю і нелісових земель, додаткові відомості	Ярус	Елемент лісу	Вік, років	Висота, м	Діаметр, см	Група віку	Клас бонітету	Тип лісу (ТЛУ)	Повнота	Запас (м3)		Походження	Тип ландшафту	Клас естетичної оцінки	Господарський захід
												на 1 га	на виділі, тис				
38	2,2	10АКБ+КЛГ+ДЗ+ЯЗЛ+ОС насадження медонос	1	АКБ	55	18	22	5	1	С2ГДС	0,60	110	0,24	Насінневе пр. п.	Іа	2	
		ЛІСОВІ КУЛЬТУРИ															
39	1,2	7ДЗЗАКБ+КЛГ (АКБ,КЛГ-природного насінневого походження) СХИЛ ПН-ЗХ експозиції,15грд	1	ДЗ	60	21	26	2	1	С2ГДС	0,60	180	0,22	Насінневе шт. п.	IIIa	2	
40	11,1	5ОСЗАКБ1КЛГ1БП+ДЗ+ЯЗ+КЛЯ ОС СХИЛ ПН-ЗХ експозиції,20грд			65	22	28	5	1	С2ГДС	0,50	150	1,66	Насінневе пр. п.	IIIb	1	
		ЛІСОВІ КУЛЬТУРИ															
41	3,9	4АКБЗБР1ДЗ1КЛГ1ОС+БП+КЛГ АКБ (БП,БР,ДЗ,КЛГ,ОС,КЛГ,КЛЯ-природного насінневого походження) насадження медонос			55	18	24	5	1	С2ГДС	0,60	120	0,47	Насінневе шт. п.	Іа	2	
42	6,5	ЗАКБЗОС1КЛГ1БР1ДЗ1БП насадження медонос	1	АКБ	55	18	24	5	1	С2ГДС	0,60	120	0,78	Насінневе пр. п.	Іа	2	
		ЛІСОВІ КУЛЬТУРИ															
43	0,5	10ДЧР+БП (БП-природного насінневого походження) СХИЛ ПД-ЗХ експозиції,15грд	1	ДЧР	30	9	13	1	1	С2ГДС	0,70	80	0,04	Насінневе шт. п.	IIa	2	
44	7,8	9ОС1ДЗ+КЛГ+ЯЗ+БП+БР СХИЛ СХ експозиції,20грд	1	ОС	25	11	10	3	1	С2ГДС	0,50	60	0,47	Насінневе пр. п.	Іа	2	ПРИБ.ЗАХАРАЩЕНОСТІ інтенсивність-1%
45	2,4	9ДЗ1ОС СХИЛ СХ експозиції,20грд	1	ДЗ	105	24	40	3	2	С2ГДС	0,40	170	0,41	Насінневе пр. п.	Іа	2	
46	1,8	7ОСЗБП+ДЗ ПІДЛІСОК лщ середньої густоти СХИЛ ПД-ЗХ експозиції,45грд ділянка лісу на ярах	1	ОС	50	17	18	5	2	С2ГДС	0,40	80	0,14	Насінневе пр. п.	IIIa	2	


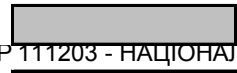
Мезинський національний природний парк Хотинське ПОНДВ Зона регульованої рекреації

квартал 56


Виділ, підвиділ	Площа, га	Характеристика деревостанів, підросту, підліску, не вкритих лісовою рослинністю і нелісових земель, додаткові відомості	ярус	Елемент лісу	вік, років	Висота, м	Діаметр, см	Група віку	Клас бонітету	Тип лісу (ТЛУ)	Повнота	Запас (м3)		Походження	Тип ланд- шафту	Клас есте- тичної оцінки	Господарський захід
												на 1 га	на виділі , тис				
49	0,5	10АКБ+ОС+БП насадження медонос	1	АКБ	55	20	32	5	1	С2ГДС	0,50	130	0,06	Насіннєве пр. п.	ІІІа	2	
51	0,7	10АКБ насадження медонос	1	АКБ	55	19	20	5	1	С2ГДС	0,60	160	0,11	Насіннєве пр. п.	ІІІб	2	
52	7,0	ГАЛЯВИНА							2	С2ГДС							створення ЛК РТК 6
54	0,9	ПАСОВИЩЕ ПОКРИВ різнотравно-злаковий СХИЛ 3-5грд							2	С2ГДС							
55	1,0	ПАСОВИЩЕ ПОКРИВ різнотравно-злаковий СХИЛ 3-5грд							2	С2ГДС							
56	0,5	ГАЛЯВИНА дно балки ПОКРИВ різнотравно-злаковий							1	ДЗГД							
57	0,2	ГАЛЯВИНА вершина холму ПОКРИВ різнотравно-злаковий							1	ДЗГД							
58	3,7	ГАЛЯВИНА дно балки ПОКРИВ різнотравно-злаковий							1	ДЗГД							створення ЛК РТК 6
59	0,2	ЛІСОВІ КУЛЬТУРИ 8БП2ДЗ вершина холму ПОКРИВ різнотравно-злаковий	1	БП	10	4	7	1	1а	С2ГДС	0,70	28	0,01	Насіннєве шт. п.	Іа	2	



KAKL 111201 - НАЦІОНАЛЬНІ ПРИРОДНІ ПАРКІ 111202 - НАЦІОНАЛЬНІ ПРИРОДНІ ПАРКІ 111203 - НАЦІОНАЛЬНІ ПРИРОДНІ ПАРКІ 111204 - НАЦІОНАЛЬНІ ПРИРОДНІ ПАРКІ



111201 - Н.



КАКЛ 111201 - НАЦІОНАЛЬНІ ПРИРОДНІ ПАРКІ 111202 - НАЦІОНАЛЬНІ ПРИР 111203 - НАЦІОНАЛ 111204 - Н,
КАКЛ 111201 - Н.

KAKL

111201 - H

KAKL

111201 - H

KAKL

111201 - H

KAKL

111201 - H

KAKL

111201 - H

KAKL

111201 - H

KAKL

111201 - H

KAKL

111201 - H.

KAKL

111201 - H.

KAKL

111201 - H.

KAKL

111201 - H.

KAKL

111201 - H.

KAKL

111201 - H.

KAKL

111201 - H.

KAKL

111201 - H.

KAKL

111201 - H.

KAKL

111201 - H.

KAKL

111201 - H.

KAKL

111201 - H.

KAKL

111201 - H.

KAKL

111201 - H.

KAKL

111201 - H.

KAKL

111201 - H.

KAKL

111201 - H.

KAKL

111201 - H.

KAKL

111201 - H.

KAKL

111201 - H.

KAKL

111201 - H.

KAKL

111201 - H.

KAKL

111201 - H.

KAKL

111201 - H.

KAKL

111201 - H.

KAKL

111201 - H.

KAKL

111201 - H.

KAKL

111201 - H.

KAKL

111201 - H.

KAKL

111201 - H.

KAKL

111201 - H.

KAKL

111201 - H.

KAKL

111201 - H.

KAKL

111201 - H.

KAKL

111201 - H.

KAKL

111201 - H.

KAKL

111201 - H.

KAKL

111201 - H.

KAKL

111201 - H.

KAKL

111201 - H.

KAKL

111201 - H.

KAKL

111201 - H.

KAKL

111201 - H.

KAKL

111201 - H.

KAKL

111201 - H.

KAKL

111201 - H.

KAKL

111201 - H.

KAKL

111201 - H.

KAKL

111201 - H.

KAKL

111201 - H.

KAKL

111201 - H.

KAKL

111201 - H.

KAKL

111201 - H.

KAKL

111201 - H.

KAKL

111201 - H.

KAKL

111201 - H.

KAKL

111201 - H.

KAKL

111201 - H.

KAKL

111201 - H.

KAKL

111201 - H.

KAKL

111201 - H.

KAKL

111201 - H.

KAKL

111201 - H.

KAKL

111201 - H.

KAKL

111201 - H.

KAKL

111201 - H.

KAKL

111201 - H.

KAKL

111201 - H.

KAKL

111201 - H.

KAKL

111201 - H.

KAKL

111201 - H.

KAKL

111201 - H.

KAKL

111201 - H.

KAKL

111201 - H.

KAKL

111201 - H.

KAKL

111201 - H.

KAKL

111201 - H.

KAKL

111201 - H.

KAKL

111201 - H.

KAKL

111201 - H.

KAKL

111201 - H.

KAKL

111201 - H.

KAKL

111201 - H.

KAKL

111201 - H.

KAKL

111201 - H.

KAKL

111201 - H.

KAKL

111201 - H.

KAKL

111201 - H.

KAKL

111201 - H.

KAKL

111201 - H.

KAKL

111201 - H.

KAKL

111201 - H.

KAKL

111201 - H.

KAKL

111201 - H.

KAKL

111201 - H.

KAKL

111201 - H.

KAKL

111201 - H.

KAKL

111201 - H.

KAKL

111201 - H.

KAKL

111201 - H.

KAKL

111201 - H.

KAKL

111201 - H.

KAKL

111201 - H.

KAKL

111201 - H.

KAKL

111201 - H.

KAKL

111201 - H.

KAKL

111201 - H.

KAKL

111201 - H.

KAKL

111201 - H.

KAKL

111201 - H.

KAKL

111201 - H.

KAKL

111201 - H.

KAKL

111201 - H.

KAKL

111201 - H.

KAKL

111201 - H.

KAKL

111201 - H.

KAKL

111201 - H.

KAKL

111201 - H.

KAKL

111201 - H.

KAKL

111201 - H.

KAKL

111201 - H.

KAKL

111201 - H.

KAKL

111201 - H.

KAKL

111201 - H

KAKL

111201 - H

KAKL

111201 - H

KAKL

111201 - H

KAKL

111201 - H

KAKL

111201 - H.

KAKL

111201 - H.

KAKL

111201 - H.

KAKL

111201 - H.

KAKL

111201 - H.

KAKL

111201 - H.

KAKL

111201 - H.

KAKL

111201 - H.

KAKL

111201 - H.

KAKL

111201 - H.

KAKL

111201 - H.

KAKL

111201 - H.

KAKL

111201 - H.

KAKL

111201 - H.

KAKL

111201 - H.

KAKL

111201 - H.

KAKL

111201 - H.

KAKL

111201 - H.

KAKL

111201 - H.

KAKL

111201 - H.

KAKL

111201 - H

KAKL

111201 - H

KAKL

111201 - H

KAKL

111201 - H.

KAKL

111201 - H.

KAKL

111201 - H.

KAKL

111201 - H.

KAKL

111201 - H.

KAKL

111201 - H.

KAKL

111201 - H.

KAKL

111201 - H.

KAKL

111201 - H.

KAKL

111201 - H.

KAKL

111201 - H.

KAKL

111201 - H.

KAKL

111201 - H.

KAKL

111201 - H.

KAKL

111201 - H.

KAKL

111201 - H.

KAKL

111201 - H.

KAKL

111201 - H.

KAKL

111201 - H.

KAKL

111201 - H.

KAKL

111201 - H.

KAKL

111201 - H.

KAKL

111201 - H.

KAKL

111201 - H.

KAKL

111201 - H.

KAKL

111201 - H.

KAKL

111201 - H.

KAKL

111201 - H.

KAKL

111201 - H.

KAKL

111201 - H.

KAKL

111201 - H.

KAKL

111201 - H.

KAKL

111201 - H.

KAKL

111201 - H.

KAKL

111201 - H.

KAKL

111201 - H.

KAKL

111201 - H.

KAKL

111201 - H.

KAKL

111201 - H.

KAKL

111201 - H.

KAKL

111201 - H.

KAKL

111201 - H.

KAKL

111201 - H.

KAKL

111201 - H.

KAKL

111201 - H.

KAKL

111201 - H.

KAKL

111201 - H.

KAKL

111201 - H.

KAKL

111201 - H.

KAKL

111201 - H.

KAKL

111201 - H.

KAKL

111201 - H.

KAKL

111201 - H.

KAKL

111201 - H.

KAKL

111201 - H.

KAKL

111201 - H.

KAKL

111201 - H.

KAKL

111201 - H.

KAKL

111201 - H.

KAKL

111201 - H.

KAKL

111201 - H.

--	--

НАЦІОНАЛЬНІ ПРИРОДНІ ПАРКИ (ГОСПОДАРСЬКА ЗОНА)

111202 - НАЦІОНАЛЬНІ ПРИРОДНІ ПАРКИ (ЗОНА РЕГУЛЬОВ рекреації)

111203 - НАЦІОНАЛЬНІ ПРИРОДНІ ПАРКИ (ЗОНА СТАЦІОН рекреації)

АЦІОНАЛЬНІ ПРИРОДНІ ПАРКИ (ГОСПОДАРСЬКА ЗОНА)

111202 - НАЦІОНАЛЬНІ ПРИРОДНІ ПАРКИ (ЗОНА РЕГУЛЬОВ рекреаціїІ)

111203 - НАЦІОНАЛЬНІ ПРИРОДНІ ПАРКИ (ЗОНА СТАЦІОН рекреаціїІ)

111202 - НАЦІОНАЛЬНІ ПРИРОДНІ ПАРКИ (ЗОНА РЕГУЛЬОВ рекреації)

111203 - НАЦІОНАЛЬНІ ПРИРОДНІ ПАРКИ (ЗОНА СТАЦІОН рекреації)

111202 - НАЦІОНАЛЬНІ ПРИРОДНІ ПАРКИ (ЗОНА РЕГУЛЬОВ рекреації)

111203 - НАЦІОНАЛЬНІ ПРИРОДНІ ПАРКИ (ЗОНА СТАЦІОН рекреації)

111202 - НАЦІОНАЛЬНІ ПРИРОДНІ ПАРКИ (ЗОНА РЕГУЛЬОВ рекреації)

111203 - НАЦІОНАЛЬНІ ПРИРОДНІ ПАРКИ (ЗОНА СТАЦІОН рекреації)

111202 - НАЦІОНАЛЬНІ ПРИРОДНІ ПАРКИ (ЗОНА РЕГУЛЬОВ рекреації)

111203 - НАЦІОНАЛЬНІ ПРИРОДНІ ПАРКИ (ЗОНА СТАЦІОН рекреації)

111202 - НАЦІОНАЛЬНІ ПРИРОДНІ ПАРКИ (ЗОНА РЕГУЛЬОВ рекреації)

111203 - НАЦІОНАЛЬНІ ПРИРОДНІ ПАРКИ (ЗОНА СТАЦІОН рекреації)

111202 - НАЦІОНАЛЬНІ ПРИРОДНІ ПАРКИ (ЗОНА РЕГУЛЬОВ рекреації)

111203 - НАЦІОНАЛЬНІ ПРИРОДНІ ПАРКИ (ЗОНА СТАЦІОН рекреації)

111202 - НАЦІОНАЛЬНІ ПРИРОДНІ ПАРКИ (ЗОНА РЕГУЛЬОВ рекреації)

111203 - НАЦІОНАЛЬНІ ПРИРОДНІ ПАРКИ (ЗОНА СТАЦІОН рекреації)

111202 - НАЦІОНАЛЬНІ ПРИРОДНІ ПАРКИ (ЗОНА РЕГУЛЬОВ рекреації)

111203 - НАЦІОНАЛЬНІ ПРИРОДНІ ПАРКИ (ЗОНА СТАЦІОН рекреації)

111202 - НАЦІОНАЛЬНІ ПРИРОДНІ ПАРКИ (ЗОНА РЕГУЛЬОВ рекреації)

111203 - НАЦІОНАЛЬНІ ПРИРОДНІ ПАРКИ (ЗОНА СТАЦІОН рекреації)

111202 - НАЦІОНАЛЬНІ ПРИРОДНІ ПАРКИ (ЗОНА РЕГУЛЬОВ рекреації)

111203 - НАЦІОНАЛЬНІ ПРИРОДНІ ПАРКИ (ЗОНА СТАЦІОН рекреації)

111202 - НАЦІОНАЛЬНІ ПРИРОДНІ ПАРКИ (ЗОНА РЕГУЛЬОВ рекреації)

111203 - НАЦІОНАЛЬНІ ПРИРОДНІ ПАРКИ (ЗОНА СТАЦІОН рекреації)

111202 - НАЦІОНАЛЬНІ ПРИРОДНІ ПАРКИ (ЗОНА РЕГУЛЬОВ рекреації)

111203 - НАЦІОНАЛЬНІ ПРИРОДНІ ПАРКИ (ЗОНА СТАЦІОН рекреації)

111202 - НАЦІОНАЛЬНІ ПРИРОДНІ ПАРКИ (ЗОНА РЕГУЛЬОВ рекреації)

111203 - НАЦІОНАЛЬНІ ПРИРОДНІ ПАРКИ (ЗОНА СТАЦІОН рекреації)

111202 - НАЦІОНАЛЬНІ ПРИРОДНІ ПАРКИ (ЗОНА РЕГУЛЬОВ рекреації)

111203 - НАЦІОНАЛЬНІ ПРИРОДНІ ПАРКИ (ЗОНА СТАЦІОН рекреації)

111202 - НАЦІОНАЛЬНІ ПРИРОДНІ ПАРКИ (ЗОНА РЕГУЛЬОВ рекреації)

111203 - НАЦІОНАЛЬНІ ПРИРОДНІ ПАРКИ (ЗОНА СТАЦІОН рекреації)

111202 - НАЦІОНАЛЬНІ ПРИРОДНІ ПАРКИ (ЗОНА РЕГУЛЬОВ рекреації)

111203 - НАЦІОНАЛЬНІ ПРИРОДНІ ПАРКИ (ЗОНА СТАЦІОН рекреації)

111202 - НАЦІОНАЛЬНІ ПРИРОДНІ ПАРКИ (ЗОНА РЕГУЛЬОВ рекреації)

111203 - НАЦІОНАЛЬНІ ПРИРОДНІ ПАРКИ (ЗОНА СТАЦІОН рекреації)

111202 - НАЦІОНАЛЬНІ ПРИРОДНІ ПАРКИ (ЗОНА РЕГУЛЬОВ рекреації)

111203 - НАЦІОНАЛЬНІ ПРИРОДНІ ПАРКИ (ЗОНА СТАЦІОН рекреації)

111202 - НАЦІОНАЛЬНІ ПРИРОДНІ ПАРКИ (ЗОНА РЕГУЛЬОВ рекреації)

111203 - НАЦІОНАЛЬНІ ПРИРОДНІ ПАРКИ (ЗОНА СТАЦІОН рекреації)

111202 - НАЦІОНАЛЬНІ ПРИРОДНІ ПАРКИ (ЗОНА РЕГУЛЬОВ рекреації)

111203 - НАЦІОНАЛЬНІ ПРИРОДНІ ПАРКИ (ЗОНА СТАЦІОН рекреації)

111202 - НАЦІОНАЛЬНІ ПРИРОДНІ ПАРКИ (ЗОНА РЕГУЛЬОВ рекреації)

111203 - НАЦІОНАЛЬНІ ПРИРОДНІ ПАРКИ (ЗОНА СТАЦІОН рекреації)

111202 - НАЦІОНАЛЬНІ ПРИРОДНІ ПАРКИ (ЗОНА РЕГУЛЬОВ рекреації)

111203 - НАЦІОНАЛЬНІ ПРИРОДНІ ПАРКИ (ЗОНА СТАЦІОН рекреації)

111202 - НАЦІОНАЛЬНІ ПРИРОДНІ ПАРКИ (ЗОНА РЕГУЛЬОВ рекреації)

111203 - НАЦІОНАЛЬНІ ПРИРОДНІ ПАРКИ (ЗОНА СТАЦІОН рекреації)

111202 - НАЦІОНАЛЬНІ ПРИРОДНІ ПАРКИ (ЗОНА РЕГУЛЬОВ рекреації)

111203 - НАЦІОНАЛЬНІ ПРИРОДНІ ПАРКИ (ЗОНА СТАЦІОН рекреації)

111202 - НАЦІОНАЛЬНІ ПРИРОДНІ ПАРКИ (ЗОНА РЕГУЛЬОВ рекреації)

111203 - НАЦІОНАЛЬНІ ПРИРОДНІ ПАРКИ (ЗОНА СТАЦІОН рекреації)

111202 - НАЦІОНАЛЬНІ ПРИРОДНІ ПАРКИ (ЗОНА РЕГУЛЬОВ рекреації)

111203 - НАЦІОНАЛЬНІ ПРИРОДНІ ПАРКИ (ЗОНА СТАЦІОН рекреації)

111202 - НАЦІОНАЛЬНІ ПРИРОДНІ ПАРКИ (ЗОНА РЕГУЛЬОВ рекреації)

111203 - НАЦІОНАЛЬНІ ПРИРОДНІ ПАРКИ (ЗОНА СТАЦІОН рекреації)

111202 - НАЦІОНАЛЬНІ ПРИРОДНІ ПАРКИ (ЗОНА РЕГУЛЬОВ рекреації)

111203 - НАЦІОНАЛЬНІ ПРИРОДНІ ПАРКИ (ЗОНА СТАЦІОН рекреації)

111202 - НАЦІОНАЛЬНІ ПРИРОДНІ ПАРКИ (ЗОНА РЕГУЛЬОВ рекреації)

111203 - НАЦІОНАЛЬНІ ПРИРОДНІ ПАРКИ (ЗОНА СТАЦІОН рекреації)

111202 - НАЦІОНАЛЬНІ ПРИРОДНІ ПАРКИ (ЗОНА РЕГУЛЬОВ рекреації)

111203 - НАЦІОНАЛЬНІ ПРИРОДНІ ПАРКИ (ЗОНА СТАЦІОН рекреації)

111202 - НАЦІОНАЛЬНІ ПРИРОДНІ ПАРКИ (ЗОНА РЕГУЛЬОВ рекреації)

111203 - НАЦІОНАЛЬНІ ПРИРОДНІ ПАРКИ (ЗОНА СТАЦІОН рекреації)

111202 - НАЦІОНАЛЬНІ ПРИРОДНІ ПАРКИ (ЗОНА РЕГУЛЬОВ рекреації)

111203 - НАЦІОНАЛЬНІ ПРИРОДНІ ПАРКИ (ЗОНА СТАЦІОН рекреації)

111202 - НАЦІОНАЛЬНІ ПРИРОДНІ ПАРКИ (ЗОНА РЕГУЛЬОВ рекреації)

111203 - НАЦІОНАЛЬНІ ПРИРОДНІ ПАРКИ (ЗОНА СТАЦІОН рекреації)

111202 - НАЦІОНАЛЬНІ ПРИРОДНІ ПАРКИ (ЗОНА РЕГУЛЬОВ рекреації)

111203 - НАЦІОНАЛЬНІ ПРИРОДНІ ПАРКИ (ЗОНА СТАЦІОН рекреації)

111202 - НАЦІОНАЛЬНІ ПРИРОДНІ ПАРКИ (ЗОНА РЕГУЛЬОВ рекреації)

111203 - НАЦІОНАЛЬНІ ПРИРОДНІ ПАРКИ (ЗОНА СТАЦІОН рекреації)

111202 - НАЦІОНАЛЬНІ ПРИРОДНІ ПАРКИ (ЗОНА РЕГУЛЬОВ рекреації)

111203 - НАЦІОНАЛЬНІ ПРИРОДНІ ПАРКИ (ЗОНА СТАЦІОН рекреації)

111202 - НАЦІОНАЛЬНІ ПРИРОДНІ ПАРКИ (ЗОНА РЕГУЛЬОВ рекреації)

111203 - НАЦІОНАЛЬНІ ПРИРОДНІ ПАРКИ (ЗОНА СТАЦІОН рекреації)

111202 - НАЦІОНАЛЬНІ ПРИРОДНІ ПАРКИ (ЗОНА РЕГУЛЬОВ рекреації)

111203 - НАЦІОНАЛЬНІ ПРИРОДНІ ПАРКИ (ЗОНА СТАЦІОН рекреації)

111202 - НАЦІОНАЛЬНІ ПРИРОДНІ ПАРКИ (ЗОНА РЕГУЛЬОВ рекреації)

111203 - НАЦІОНАЛЬНІ ПРИРОДНІ ПАРКИ (ЗОНА СТАЦІОН рекреації)

111202 - НАЦІОНАЛЬНІ ПРИРОДНІ ПАРКИ (ЗОНА РЕГУЛЬОВ рекреації)

111203 - НАЦІОНАЛЬНІ ПРИРОДНІ ПАРКИ (ЗОНА СТАЦІОН рекреації)

111202 - НАЦІОНАЛЬНІ ПРИРОДНІ ПАРКИ (ЗОНА РЕГУЛЬОВ рекреації)

111203 - НАЦІОНАЛЬНІ ПРИРОДНІ ПАРКИ (ЗОНА СТАЦІОН рекреації)

111202 - НАЦІОНАЛЬНІ ПРИРОДНІ ПАРКИ (ЗОНА РЕГУЛЬОВ рекреації)

111203 - НАЦІОНАЛЬНІ ПРИРОДНІ ПАРКИ (ЗОНА СТАЦІОН рекреації)

111202 - НАЦІОНАЛЬНІ ПРИРОДНІ ПАРКИ (ЗОНА РЕГУЛЬОВ рекреації)

111203 - НАЦІОНАЛЬНІ ПРИРОДНІ ПАРКИ (ЗОНА СТАЦІОН рекреації)

111202 - НАЦІОНАЛЬНІ ПРИРОДНІ ПАРКИ (ЗОНА РЕГУЛЬОВ рекреації)

111203 - НАЦІОНАЛЬНІ ПРИРОДНІ ПАРКИ (ЗОНА СТАЦІОН рекреації)

111202 - НАЦІОНАЛЬНІ ПРИРОДНІ ПАРКИ (ЗОНА РЕГУЛЬОВ рекреаціїІ)

111203 - НАЦІОНАЛЬНІ ПРИРОДНІ ПАРКИ (ЗОНА СТАЦІОН рекреаціїІ)

111202 - НАЦІОНАЛЬНІ ПРИРОДНІ ПАРКИ (ЗОНА РЕГУЛЬОВ рекреації)

111203 - НАЦІОНАЛЬНІ ПРИРОДНІ ПАРКИ (ЗОНА СТАЦІОН рекреації)

111202 - НАЦІОНАЛЬНІ ПРИРОДНІ ПАРКИ (ЗОНА РЕГУЛЬОВ рекреації)

111203 - НАЦІОНАЛЬНІ ПРИРОДНІ ПАРКИ (ЗОНА СТАЦІОН рекреації)

111202 - НАЦІОНАЛЬНІ ПРИРОДНІ ПАРКИ (ЗОНА РЕГУЛЬОВ рекреації)

111203 - НАЦІОНАЛЬНІ ПРИРОДНІ ПАРКИ (ЗОНА СТАЦІОН рекреації)

111202 - НАЦІОНАЛЬНІ ПРИРОДНІ ПАРКИ (ЗОНА РЕГУЛЬОВ рекреації)

111203 - НАЦІОНАЛЬНІ ПРИРОДНІ ПАРКИ (ЗОНА СТАЦІОН рекреації)

111202 - НАЦІОНАЛЬНІ ПРИРОДНІ ПАРКИ (ЗОНА РЕГУЛЬОВ рекреації)

111203 - НАЦІОНАЛЬНІ ПРИРОДНІ ПАРКИ (ЗОНА СТАЦІОН рекреації)

111202 - НАЦІОНАЛЬНІ ПРИРОДНІ ПАРКИ (ЗОНА РЕГУЛЬОВ рекреації)

111203 - НАЦІОНАЛЬНІ ПРИРОДНІ ПАРКИ (ЗОНА СТАЦІОН рекреації)

111202 - НАЦІОНАЛЬНІ ПРИРОДНІ ПАРКИ (ЗОНА РЕГУЛЬОВ рекреації)

111203 - НАЦІОНАЛЬНІ ПРИРОДНІ ПАРКИ (ЗОНА СТАЦІОН рекреації)

111202 - НАЦІОНАЛЬНІ ПРИРОДНІ ПАРКИ (ЗОНА РЕГУЛЬОВ рекреації)

111203 - НАЦІОНАЛЬНІ ПРИРОДНІ ПАРКИ (ЗОНА СТАЦІОН рекреації)

111202 - НАЦІОНАЛЬНІ ПРИРОДНІ ПАРКИ (ЗОНА РЕГУЛЬОВ рекреації)

111203 - НАЦІОНАЛЬНІ ПРИРОДНІ ПАРКИ (ЗОНА СТАЦІОН рекреації)

111202 - НАЦІОНАЛЬНІ ПРИРОДНІ ПАРКИ (ЗОНА РЕГУЛЬОВ рекреації)

111203 - НАЦІОНАЛЬНІ ПРИРОДНІ ПАРКИ (ЗОНА СТАЦІОН рекреації)

111202 - НАЦІОНАЛЬНІ ПРИРОДНІ ПАРКИ (ЗОНА РЕГУЛЬОВ рекреації)

111203 - НАЦІОНАЛЬНІ ПРИРОДНІ ПАРКИ (ЗОНА СТАЦІОН рекреації)

111202 - НАЦІОНАЛЬНІ ПРИРОДНІ ПАРКИ (ЗОНА РЕГУЛЬОВ рекреації)

111203 - НАЦІОНАЛЬНІ ПРИРОДНІ ПАРКИ (ЗОНА СТАЦІОН рекреації)

111202 - НАЦІОНАЛЬНІ ПРИРОДНІ ПАРКИ (ЗОНА РЕГУЛЬОВ рекреації)

111203 - НАЦІОНАЛЬНІ ПРИРОДНІ ПАРКИ (ЗОНА СТАЦІОН рекреації)

111202 - НАЦІОНАЛЬНІ ПРИРОДНІ ПАРКИ (ЗОНА РЕГУЛЬОВ рекреації)

111203 - НАЦІОНАЛЬНІ ПРИРОДНІ ПАРКИ (ЗОНА СТАЦІОН рекреації)

111202 - НАЦІОНАЛЬНІ ПРИРОДНІ ПАРКИ (ЗОНА РЕГУЛЬОВ рекреації)

111203 - НАЦІОНАЛЬНІ ПРИРОДНІ ПАРКИ (ЗОНА СТАЦІОН рекреації)

111202 - НАЦІОНАЛЬНІ ПРИРОДНІ ПАРКИ (ЗОНА РЕГУЛЬОВ рекреації)

111203 - НАЦІОНАЛЬНІ ПРИРОДНІ ПАРКИ (ЗОНА СТАЦІОН рекреації)

111202 - НАЦІОНАЛЬНІ ПРИРОДНІ ПАРКИ (ЗОНА РЕГУЛЬОВ рекреації)

111203 - НАЦІОНАЛЬНІ ПРИРОДНІ ПАРКИ (ЗОНА СТАЦІОН рекреації)

111202 - НАЦІОНАЛЬНІ ПРИРОДНІ ПАРКИ (ЗОНА РЕГУЛЬОВ рекреації)

111203 - НАЦІОНАЛЬНІ ПРИРОДНІ ПАРКИ (ЗОНА СТАЦІОН рекреації)

111202 - НАЦІОНАЛЬНІ ПРИРОДНІ ПАРКИ (ЗОНА РЕГУЛЬОВ рекреації)

111203 - НАЦІОНАЛЬНІ ПРИРОДНІ ПАРКИ (ЗОНА СТАЦІОН рекреації)

111202 - НАЦІОНАЛЬНІ ПРИРОДНІ ПАРКИ (ЗОНА РЕГУЛЬОВ рекреації)

111203 - НАЦІОНАЛЬНІ ПРИРОДНІ ПАРКИ (ЗОНА СТАЦІОН рекреації)

111202 - НАЦІОНАЛЬНІ ПРИРОДНІ ПАРКИ (ЗОНА РЕГУЛЬОВ рекреації)

111203 - НАЦІОНАЛЬНІ ПРИРОДНІ ПАРКИ (ЗОНА СТАЦІОН рекреації)

111202 - НАЦІОНАЛЬНІ ПРИРОДНІ ПАРКИ (ЗОНА РЕГУЛЬОВ рекреаціїІ)

111203 - НАЦІОНАЛЬНІ ПРИРОДНІ ПАРКИ (ЗОНА СТАЦІОН рекреаціїІ)

111202 - НАЦІОНАЛЬНІ ПРИРОДНІ ПАРКИ (ЗОНА РЕГУЛЬОВ рекреації)

111203 - НАЦІОНАЛЬНІ ПРИРОДНІ ПАРКИ (ЗОНА СТАЦІОН рекреації)

111202 - НАЦІОНАЛЬНІ ПРИРОДНІ ПАРКИ (ЗОНА РЕГУЛЬОВ рекреації)

111203 - НАЦІОНАЛЬНІ ПРИРОДНІ ПАРКИ (ЗОНА СТАЦІОН рекреації)

111202 - НАЦІОНАЛЬНІ ПРИРОДНІ ПАРКИ (ЗОНА РЕГУЛЬОВ рекреації)

111203 - НАЦІОНАЛЬНІ ПРИРОДНІ ПАРКИ (ЗОНА СТАЦІОН рекреації)

111202 - НАЦІОНАЛЬНІ ПРИРОДНІ ПАРКИ (ЗОНА РЕГУЛЬОВ рекреації)

111203 - НАЦІОНАЛЬНІ ПРИРОДНІ ПАРКИ (ЗОНА СТАЦІОН рекреації)

111202 - НАЦІОНАЛЬНІ ПРИРОДНІ ПАРКИ (ЗОНА РЕГУЛЬОВ рекреації)

111203 - НАЦІОНАЛЬНІ ПРИРОДНІ ПАРКИ (ЗОНА СТАЦІОН рекреації)

111202 - НАЦІОНАЛЬНІ ПРИРОДНІ ПАРКИ (ЗОНА РЕГУЛЬОВ рекреації)

111203 - НАЦІОНАЛЬНІ ПРИРОДНІ ПАРКИ (ЗОНА СТАЦІОН рекреації)

111202 - НАЦІОНАЛЬНІ ПРИРОДНІ ПАРКИ (ЗОНА РЕГУЛЬОВ рекреації)

111203 - НАЦІОНАЛЬНІ ПРИРОДНІ ПАРКИ (ЗОНА СТАЦІОН рекреації)

111202 - НАЦІОНАЛЬНІ ПРИРОДНІ ПАРКИ (ЗОНА РЕГУЛЬОВ рекреації)

111203 - НАЦІОНАЛЬНІ ПРИРОДНІ ПАРКИ (ЗОНА СТАЦІОН рекреації)

111202 - НАЦІОНАЛЬНІ ПРИРОДНІ ПАРКИ (ЗОНА РЕГУЛЬОВ рекреації)

111203 - НАЦІОНАЛЬНІ ПРИРОДНІ ПАРКИ (ЗОНА СТАЦІОН рекреації)

111202 - НАЦІОНАЛЬНІ ПРИРОДНІ ПАРКИ (ЗОНА РЕГУЛЬОВ рекреації)

111203 - НАЦІОНАЛЬНІ ПРИРОДНІ ПАРКИ (ЗОНА СТАЦІОН рекреації)

111202 - НАЦІОНАЛЬНІ ПРИРОДНІ ПАРКИ (ЗОНА РЕГУЛЬОВ рекреації)

111203 - НАЦІОНАЛЬНІ ПРИРОДНІ ПАРКИ (ЗОНА СТАЦІОН рекреації)

111202 - НАЦІОНАЛЬНІ ПРИРОДНІ ПАРКИ (ЗОНА РЕГУЛЬОВ рекреації)

111203 - НАЦІОНАЛЬНІ ПРИРОДНІ ПАРКИ (ЗОНА СТАЦІОН рекреації)

111202 - НАЦІОНАЛЬНІ ПРИРОДНІ ПАРКИ (ЗОНА РЕГУЛЬОВ рекреації)

111203 - НАЦІОНАЛЬНІ ПРИРОДНІ ПАРКИ (ЗОНА СТАЦІОН рекреації)

111202 - НАЦІОНАЛЬНІ ПРИРОДНІ ПАРКИ (ЗОНА РЕГУЛЬОВ рекреації)

111203 - НАЦІОНАЛЬНІ ПРИРОДНІ ПАРКИ (ЗОНА СТАЦІОН рекреації)

111202 - НАЦІОНАЛЬНІ ПРИРОДНІ ПАРКИ (ЗОНА РЕГУЛЬОВ рекреації)

111203 - НАЦІОНАЛЬНІ ПРИРОДНІ ПАРКИ (ЗОНА СТАЦІОН рекреації)

111202 - НАЦІОНАЛЬНІ ПРИРОДНІ ПАРКИ (ЗОНА РЕГУЛЬОВ рекреації)

111203 - НАЦІОНАЛЬНІ ПРИРОДНІ ПАРКИ (ЗОНА СТАЦІОН рекреації)

111202 - НАЦІОНАЛЬНІ ПРИРОДНІ ПАРКИ (ЗОНА РЕГУЛЬОВ рекреації)

111203 - НАЦІОНАЛЬНІ ПРИРОДНІ ПАРКИ (ЗОНА СТАЦІОН рекреації)

111202 - НАЦІОНАЛЬНІ ПРИРОДНІ ПАРКИ (ЗОНА РЕГУЛЬОВ рекреації)

111203 - НАЦІОНАЛЬНІ ПРИРОДНІ ПАРКИ (ЗОНА СТАЦІОН рекреації)

111202 - НАЦІОНАЛЬНІ ПРИРОДНІ ПАРКИ (ЗОНА РЕГУЛЬОВ рекреації)

111203 - НАЦІОНАЛЬНІ ПРИРОДНІ ПАРКИ (ЗОНА СТАЦІОН рекреації)

111202 - НАЦІОНАЛЬНІ ПРИРОДНІ ПАРКИ (ЗОНА РЕГУЛЬОВ рекреації)

111203 - НАЦІОНАЛЬНІ ПРИРОДНІ ПАРКИ (ЗОНА СТАЦІОН рекреації)

111202 - НАЦІОНАЛЬНІ ПРИРОДНІ ПАРКИ (ЗОНА РЕГУЛЬОВ рекреації)

111203 - НАЦІОНАЛЬНІ ПРИРОДНІ ПАРКИ (ЗОНА СТАЦІОН рекреації)

111202 - НАЦІОНАЛЬНІ ПРИРОДНІ ПАРКИ (ЗОНА РЕГУЛЬОВ рекреації)

111203 - НАЦІОНАЛЬНІ ПРИРОДНІ ПАРКИ (ЗОНА СТАЦІОН рекреації)

111202 - НАЦІОНАЛЬНІ ПРИРОДНІ ПАРКИ (ЗОНА РЕГУЛЬОВ рекреації)

111203 - НАЦІОНАЛЬНІ ПРИРОДНІ ПАРКИ (ЗОНА СТАЦІОН рекреації)

111202 - НАЦІОНАЛЬНІ ПРИРОДНІ ПАРКИ (ЗОНА РЕГУЛЬОВ рекреації)

111203 - НАЦІОНАЛЬНІ ПРИРОДНІ ПАРКИ (ЗОНА СТАЦІОН рекреації)

111202 - НАЦІОНАЛЬНІ ПРИРОДНІ ПАРКИ (ЗОНА РЕГУЛЬОВ рекреації)

111203 - НАЦІОНАЛЬНІ ПРИРОДНІ ПАРКИ (ЗОНА СТАЦІОН рекреації)

111202 - НАЦІОНАЛЬНІ ПРИРОДНІ ПАРКИ (ЗОНА РЕГУЛЬОВ рекреації)

111203 - НАЦІОНАЛЬНІ ПРИРОДНІ ПАРКИ (ЗОНА СТАЦІОН рекреації)

111202 - НАЦІОНАЛЬНІ ПРИРОДНІ ПАРКИ (ЗОНА РЕГУЛЬОВ рекреації)

111203 - НАЦІОНАЛЬНІ ПРИРОДНІ ПАРКИ (ЗОНА СТАЦІОН рекреації)

111202 - НАЦІОНАЛЬНІ ПРИРОДНІ ПАРКИ (ЗОНА РЕГУЛЬОВ рекреації)

111203 - НАЦІОНАЛЬНІ ПРИРОДНІ ПАРКИ (ЗОНА СТАЦІОН рекреації)

111202 - НАЦІОНАЛЬНІ ПРИРОДНІ ПАРКИ (ЗОНА РЕГУЛЬОВ рекреації)

111203 - НАЦІОНАЛЬНІ ПРИРОДНІ ПАРКИ (ЗОНА СТАЦІОН рекреації)

111202 - НАЦІОНАЛЬНІ ПРИРОДНІ ПАРКИ (ЗОНА РЕГУЛЬОВ рекреації)

111203 - НАЦІОНАЛЬНІ ПРИРОДНІ ПАРКИ (ЗОНА СТАЦІОН рекреації)

111202 - НАЦІОНАЛЬНІ ПРИРОДНІ ПАРКИ (ЗОНА РЕГУЛЬОВ рекреації)

111203 - НАЦІОНАЛЬНІ ПРИРОДНІ ПАРКИ (ЗОНА СТАЦІОН рекреації)

111202 - НАЦІОНАЛЬНІ ПРИРОДНІ ПАРКИ (ЗОНА РЕГУЛЬОВ рекреації)

111203 - НАЦІОНАЛЬНІ ПРИРОДНІ ПАРКИ (ЗОНА СТАЦІОН рекреації)

111202 - НАЦІОНАЛЬНІ ПРИРОДНІ ПАРКИ (ЗОНА РЕГУЛЬОВ рекреації)

111203 - НАЦІОНАЛЬНІ ПРИРОДНІ ПАРКИ (ЗОНА СТАЦІОН рекреації)

111202 - НАЦІОНАЛЬНІ ПРИРОДНІ ПАРКИ (ЗОНА РЕГУЛЬОВ рекреації)

111203 - НАЦІОНАЛЬНІ ПРИРОДНІ ПАРКИ (ЗОНА СТАЦІОН рекреації)

111202 - НАЦІОНАЛЬНІ ПРИРОДНІ ПАРКИ (ЗОНА РЕГУЛЬОВ рекреації)

111203 - НАЦІОНАЛЬНІ ПРИРОДНІ ПАРКИ (ЗОНА СТАЦІОН рекреації)

111202 - НАЦІОНАЛЬНІ ПРИРОДНІ ПАРКИ (ЗОНА РЕГУЛЬОВ рекреації)

111203 - НАЦІОНАЛЬНІ ПРИРОДНІ ПАРКИ (ЗОНА СТАЦІОН рекреації)

111202 - НАЦІОНАЛЬНІ ПРИРОДНІ ПАРКИ (ЗОНА РЕГУЛЬОВ рекреації)

111203 - НАЦІОНАЛЬНІ ПРИРОДНІ ПАРКИ (ЗОНА СТАЦІОН рекреації)

111202 - НАЦІОНАЛЬНІ ПРИРОДНІ ПАРКИ (ЗОНА РЕГУЛЬОВ рекреації)

111203 - НАЦІОНАЛЬНІ ПРИРОДНІ ПАРКИ (ЗОНА СТАЦІОН рекреації)

111202 - НАЦІОНАЛЬНІ ПРИРОДНІ ПАРКИ (ЗОНА РЕГУЛЬОВ рекреації)

111203 - НАЦІОНАЛЬНІ ПРИРОДНІ ПАРКИ (ЗОНА СТАЦІОН рекреації)

111202 - НАЦІОНАЛЬНІ ПРИРОДНІ ПАРКИ (ЗОНА РЕГУЛЬОВ рекреації)

111203 - НАЦІОНАЛЬНІ ПРИРОДНІ ПАРКИ (ЗОНА СТАЦІОН рекреації)

111202 - НАЦІОНАЛЬНІ ПРИРОДНІ ПАРКИ (ЗОНА РЕГУЛЬОВ рекреації)

111203 - НАЦІОНАЛЬНІ ПРИРОДНІ ПАРКИ (ЗОНА СТАЦІОН рекреації)

111202 - НАЦІОНАЛЬНІ ПРИРОДНІ ПАРКИ (ЗОНА РЕГУЛЬОВ рекреації)

111203 - НАЦІОНАЛЬНІ ПРИРОДНІ ПАРКИ (ЗОНА СТАЦІОН рекреації)

111202 - НАЦІОНАЛЬНІ ПРИРОДНІ ПАРКИ (ЗОНА РЕГУЛЬОВ рекреаціїІ)

111203 - НАЦІОНАЛЬНІ ПРИРОДНІ ПАРКИ (ЗОНА СТАЦІОН рекреаціїІ)

111202 - НАЦІОНАЛЬНІ ПРИРОДНІ ПАРКИ (ЗОНА РЕГУЛЬОВ рекреації)

111203 - НАЦІОНАЛЬНІ ПРИРОДНІ ПАРКИ (ЗОНА СТАЦІОН рекреації)

111202 - НАЦІОНАЛЬНІ ПРИРОДНІ ПАРКИ (ЗОНА РЕГУЛЬОВ рекреації)

111203 - НАЦІОНАЛЬНІ ПРИРОДНІ ПАРКИ (ЗОНА СТАЦІОН рекреації)

111202 - НАЦІОНАЛЬНІ ПРИРОДНІ ПАРКИ (ЗОНА РЕГУЛЬОВ рекреації)

111203 - НАЦІОНАЛЬНІ ПРИРОДНІ ПАРКИ (ЗОНА СТАЦІОН рекреації)

111202 - НАЦІОНАЛЬНІ ПРИРОДНІ ПАРКИ (ЗОНА РЕГУЛЬОВ рекреації)

111203 - НАЦІОНАЛЬНІ ПРИРОДНІ ПАРКИ (ЗОНА СТАЦІОН рекреації)

111202 - НАЦІОНАЛЬНІ ПРИРОДНІ ПАРКИ (ЗОНА РЕГУЛЬОВ рекреації)

111203 - НАЦІОНАЛЬНІ ПРИРОДНІ ПАРКИ (ЗОНА СТАЦІОН рекреації)

111202 - НАЦІОНАЛЬНІ ПРИРОДНІ ПАРКИ (ЗОНА РЕГУЛЬОВ рекреаціїІ)

111203 - НАЦІОНАЛЬНІ ПРИРОДНІ ПАРКИ (ЗОНА СТАЦІОН рекреаціїІ)

111202 - НАЦІОНАЛЬНІ ПРИРОДНІ ПАРКИ (ЗОНА РЕГУЛЬОВ рекреації)

111203 - НАЦІОНАЛЬНІ ПРИРОДНІ ПАРКИ (ЗОНА СТАЦІОН рекреації)

111202 - НАЦІОНАЛЬНІ ПРИРОДНІ ПАРКИ (ЗОНА РЕГУЛЬОВ рекреації)

111203 - НАЦІОНАЛЬНІ ПРИРОДНІ ПАРКИ (ЗОНА СТАЦІОН рекреації)

111202 - НАЦІОНАЛЬНІ ПРИРОДНІ ПАРКИ (ЗОНА РЕГУЛЬОВ рекреації)

111203 - НАЦІОНАЛЬНІ ПРИРОДНІ ПАРКИ (ЗОНА СТАЦІОН рекреації)

111202 - НАЦІОНАЛЬНІ ПРИРОДНІ ПАРКИ (ЗОНА РЕГУЛЬОВ рекреації)

111203 - НАЦІОНАЛЬНІ ПРИРОДНІ ПАРКИ (ЗОНА СТАЦІОН рекреації)

111202 - НАЦІОНАЛЬНІ ПРИРОДНІ ПАРКИ (ЗОНА РЕГУЛЬОВ рекреації)

111203 - НАЦІОНАЛЬНІ ПРИРОДНІ ПАРКИ (ЗОНА СТАЦІОН рекреації)

111202 - НАЦІОНАЛЬНІ ПРИРОДНІ ПАРКИ (ЗОНА РЕГУЛЬОВ рекреації)

111203 - НАЦІОНАЛЬНІ ПРИРОДНІ ПАРКИ (ЗОНА СТАЦІОН рекреації)

111202 - НАЦІОНАЛЬНІ ПРИРОДНІ ПАРКИ (ЗОНА РЕГУЛЬОВ рекреації)

111203 - НАЦІОНАЛЬНІ ПРИРОДНІ ПАРКИ (ЗОНА СТАЦІОН рекреації)

111202 - НАЦІОНАЛЬНІ ПРИРОДНІ ПАРКИ (ЗОНА РЕГУЛЬОВ рекреації)

111203 - НАЦІОНАЛЬНІ ПРИРОДНІ ПАРКИ (ЗОНА СТАЦІОН рекреації)

111202 - НАЦІОНАЛЬНІ ПРИРОДНІ ПАРКИ (ЗОНА РЕГУЛЬОВ рекреації)

111203 - НАЦІОНАЛЬНІ ПРИРОДНІ ПАРКИ (ЗОНА СТАЦІОН рекреації)

111202 - НАЦІОНАЛЬНІ ПРИРОДНІ ПАРКИ (ЗОНА РЕГУЛЬОВ рекреації)

111203 - НАЦІОНАЛЬНІ ПРИРОДНІ ПАРКИ (ЗОНА СТАЦІОН рекреації)

111202 - НАЦІОНАЛЬНІ ПРИРОДНІ ПАРКИ (ЗОНА РЕГУЛЬОВ рекреації)

111203 - НАЦІОНАЛЬНІ ПРИРОДНІ ПАРКИ (ЗОНА СТАЦІОН рекреації)

111202 - НАЦІОНАЛЬНІ ПРИРОДНІ ПАРКИ (ЗОНА РЕГУЛЬОВ рекреації)

111203 - НАЦІОНАЛЬНІ ПРИРОДНІ ПАРКИ (ЗОНА СТАЦІОН рекреації)

111202 - НАЦІОНАЛЬНІ ПРИРОДНІ ПАРКИ (ЗОНА РЕГУЛЬОВ рекреації)

111203 - НАЦІОНАЛЬНІ ПРИРОДНІ ПАРКИ (ЗОНА СТАЦІОН рекреації)

111202 - НАЦІОНАЛЬНІ ПРИРОДНІ ПАРКИ (ЗОНА РЕГУЛЬОВ рекреації)

111203 - НАЦІОНАЛЬНІ ПРИРОДНІ ПАРКИ (ЗОНА СТАЦІОН рекреації)

111202 - НАЦІОНАЛЬНІ ПРИРОДНІ ПАРКИ (ЗОНА РЕГУЛЬОВ рекреації)

111203 - НАЦІОНАЛЬНІ ПРИРОДНІ ПАРКИ (ЗОНА СТАЦІОН рекреації)

111202 - НАЦІОНАЛЬНІ ПРИРОДНІ ПАРКИ (ЗОНА РЕГУЛЬОВ рекреації)

111203 - НАЦІОНАЛЬНІ ПРИРОДНІ ПАРКИ (ЗОНА СТАЦІОН рекреації)

111202 - НАЦІОНАЛЬНІ ПРИРОДНІ ПАРКИ (ЗОНА РЕГУЛЬОВ рекреації)

111203 - НАЦІОНАЛЬНІ ПРИРОДНІ ПАРКИ (ЗОНА СТАЦІОН рекреації)

111202 - НАЦІОНАЛЬНІ ПРИРОДНІ ПАРКИ (ЗОНА РЕГУЛЬОВ рекреації)

111203 - НАЦІОНАЛЬНІ ПРИРОДНІ ПАРКИ (ЗОНА СТАЦІОН рекреації)

111202 - НАЦІОНАЛЬНІ ПРИРОДНІ ПАРКИ (ЗОНА РЕГУЛЬОВ рекреації)

111203 - НАЦІОНАЛЬНІ ПРИРОДНІ ПАРКИ (ЗОНА СТАЦІОН рекреації)

111202 - НАЦІОНАЛЬНІ ПРИРОДНІ ПАРКИ (ЗОНА РЕГУЛЬОВ рекреації)

111203 - НАЦІОНАЛЬНІ ПРИРОДНІ ПАРКИ (ЗОНА СТАЦІОН рекреації)

111202 - НАЦІОНАЛЬНІ ПРИРОДНІ ПАРКИ (ЗОНА РЕГУЛЬОВ рекреації)

111203 - НАЦІОНАЛЬНІ ПРИРОДНІ ПАРКИ (ЗОНА СТАЦІОН рекреації)

111202 - НАЦІОНАЛЬНІ ПРИРОДНІ ПАРКИ (ЗОНА РЕГУЛЬОВ рекреації)

111203 - НАЦІОНАЛЬНІ ПРИРОДНІ ПАРКИ (ЗОНА СТАЦІОН рекреації)

111202 - НАЦІОНАЛЬНІ ПРИРОДНІ ПАРКИ (ЗОНА РЕГУЛЬОВ рекреації)

111203 - НАЦІОНАЛЬНІ ПРИРОДНІ ПАРКИ (ЗОНА СТАЦІОН рекреації)

111202 - НАЦІОНАЛЬНІ ПРИРОДНІ ПАРКИ (ЗОНА РЕГУЛЬОВ рекреації)

111203 - НАЦІОНАЛЬНІ ПРИРОДНІ ПАРКИ (ЗОНА СТАЦІОН рекреації)

111202 - НАЦІОНАЛЬНІ ПРИРОДНІ ПАРКИ (ЗОНА РЕГУЛЬОВ рекреації)

111203 - НАЦІОНАЛЬНІ ПРИРОДНІ ПАРКИ (ЗОНА СТАЦІОН рекреації)

111202 - НАЦІОНАЛЬНІ ПРИРОДНІ ПАРКИ (ЗОНА РЕГУЛЬОВ рекреації)

111203 - НАЦІОНАЛЬНІ ПРИРОДНІ ПАРКИ (ЗОНА СТАЦІОН рекреації)

111202 - НАЦІОНАЛЬНІ ПРИРОДНІ ПАРКИ (ЗОНА РЕГУЛЬОВ рекреації)

111203 - НАЦІОНАЛЬНІ ПРИРОДНІ ПАРКИ (ЗОНА СТАЦІОН рекреації)

111202 - НАЦІОНАЛЬНІ ПРИРОДНІ ПАРКИ (ЗОНА РЕГУЛЬОВ рекреації)

111203 - НАЦІОНАЛЬНІ ПРИРОДНІ ПАРКИ (ЗОНА СТАЦІОН рекреації)

111202 - НАЦІОНАЛЬНІ ПРИРОДНІ ПАРКИ (ЗОНА РЕГУЛЬОВ рекреації)

111203 - НАЦІОНАЛЬНІ ПРИРОДНІ ПАРКИ (ЗОНА СТАЦІОН рекреації)

111202 - НАЦІОНАЛЬНІ ПРИРОДНІ ПАРКИ (ЗОНА РЕГУЛЬОВ рекреації)

111203 - НАЦІОНАЛЬНІ ПРИРОДНІ ПАРКИ (ЗОНА СТАЦІОН рекреації)

111202 - НАЦІОНАЛЬНІ ПРИРОДНІ ПАРКИ (ЗОНА РЕГУЛЬОВ рекреації)

111203 - НАЦІОНАЛЬНІ ПРИРОДНІ ПАРКИ (ЗОНА СТАЦІОН рекреації)

111202 - НАЦІОНАЛЬНІ ПРИРОДНІ ПАРКИ (ЗОНА РЕГУЛЬОВ рекреації)

111203 - НАЦІОНАЛЬНІ ПРИРОДНІ ПАРКИ (ЗОНА СТАЦІОН рекреації)

111202 - НАЦІОНАЛЬНІ ПРИРОДНІ ПАРКИ (ЗОНА РЕГУЛЬОВ рекреації)

111203 - НАЦІОНАЛЬНІ ПРИРОДНІ ПАРКИ (ЗОНА СТАЦІОН рекреації)

111202 - НАЦІОНАЛЬНІ ПРИРОДНІ ПАРКИ (ЗОНА РЕГУЛЬОВ рекреації)

111203 - НАЦІОНАЛЬНІ ПРИРОДНІ ПАРКИ (ЗОНА СТАЦІОН рекреації)

111202 - НАЦІОНАЛЬНІ ПРИРОДНІ ПАРКИ (ЗОНА РЕГУЛЬОВ рекреації)

111203 - НАЦІОНАЛЬНІ ПРИРОДНІ ПАРКИ (ЗОНА СТАЦІОН рекреації)

111202 - НАЦІОНАЛЬНІ ПРИРОДНІ ПАРКИ (ЗОНА РЕГУЛЬОВ рекреації)

111203 - НАЦІОНАЛЬНІ ПРИРОДНІ ПАРКИ (ЗОНА СТАЦІОН рекреації)

111202 - НАЦІОНАЛЬНІ ПРИРОДНІ ПАРКИ (ЗОНА РЕГУЛЬОВ рекреації)

111203 - НАЦІОНАЛЬНІ ПРИРОДНІ ПАРКИ (ЗОНА СТАЦІОН рекреації)

111202 - НАЦІОНАЛЬНІ ПРИРОДНІ ПАРКИ (ЗОНА РЕГУЛЬОВ рекреації)

111203 - НАЦІОНАЛЬНІ ПРИРОДНІ ПАРКИ (ЗОНА СТАЦІОН рекреації)

111202 - НАЦІОНАЛЬНІ ПРИРОДНІ ПАРКИ (ЗОНА РЕГУЛЬОВ рекреації)

111203 - НАЦІОНАЛЬНІ ПРИРОДНІ ПАРКИ (ЗОНА СТАЦІОН рекреації)

111202 - НАЦІОНАЛЬНІ ПРИРОДНІ ПАРКИ (ЗОНА РЕГУЛЬОВ рекреації)

111203 - НАЦІОНАЛЬНІ ПРИРОДНІ ПАРКИ (ЗОНА СТАЦІОН рекреації)

111202 - НАЦІОНАЛЬНІ ПРИРОДНІ ПАРКИ (ЗОНА РЕГУЛЬОВ рекреації)

111203 - НАЦІОНАЛЬНІ ПРИРОДНІ ПАРКИ (ЗОНА СТАЦІОН рекреації)

111202 - НАЦІОНАЛЬНІ ПРИРОДНІ ПАРКИ (ЗОНА РЕГУЛЬОВ рекреації)

111203 - НАЦІОНАЛЬНІ ПРИРОДНІ ПАРКИ (ЗОНА СТАЦІОН рекреації)

111202 - НАЦІОНАЛЬНІ ПРИРОДНІ ПАРКИ (ЗОНА РЕГУЛЬОВ рекреації)

111203 - НАЦІОНАЛЬНІ ПРИРОДНІ ПАРКИ (ЗОНА СТАЦІОН рекреації)

111202 - НАЦІОНАЛЬНІ ПРИРОДНІ ПАРКИ (ЗОНА РЕГУЛЬОВ рекреації)

111203 - НАЦІОНАЛЬНІ ПРИРОДНІ ПАРКИ (ЗОНА СТАЦІОН рекреації)

111202 - НАЦІОНАЛЬНІ ПРИРОДНІ ПАРКИ (ЗОНА РЕГУЛЬОВ рекреації)

111203 - НАЦІОНАЛЬНІ ПРИРОДНІ ПАРКИ (ЗОНА СТАЦІОН рекреації)

111202 - НАЦІОНАЛЬНІ ПРИРОДНІ ПАРКИ (ЗОНА РЕГУЛЬОВ рекреації)

111203 - НАЦІОНАЛЬНІ ПРИРОДНІ ПАРКИ (ЗОНА СТАЦІОН рекреації)

111202 - НАЦІОНАЛЬНІ ПРИРОДНІ ПАРКИ (ЗОНА РЕГУЛЬОВ рекреації)

111203 - НАЦІОНАЛЬНІ ПРИРОДНІ ПАРКИ (ЗОНА СТАЦІОН рекреації)

111202 - НАЦІОНАЛЬНІ ПРИРОДНІ ПАРКИ (ЗОНА РЕГУЛЬОВ рекреації)

111203 - НАЦІОНАЛЬНІ ПРИРОДНІ ПАРКИ (ЗОНА СТАЦІОН рекреації)

111202 - НАЦІОНАЛЬНІ ПРИРОДНІ ПАРКИ (ЗОНА РЕГУЛЬОВ рекреації)

111203 - НАЦІОНАЛЬНІ ПРИРОДНІ ПАРКИ (ЗОНА СТАЦІОН рекреації)

111202 - НАЦІОНАЛЬНІ ПРИРОДНІ ПАРКИ (ЗОНА РЕГУЛЬОВ рекреації)

111203 - НАЦІОНАЛЬНІ ПРИРОДНІ ПАРКИ (ЗОНА СТАЦІОН рекреації)

111202 - НАЦІОНАЛЬНІ ПРИРОДНІ ПАРКИ (ЗОНА РЕГУЛЬОВ рекреації)

111203 - НАЦІОНАЛЬНІ ПРИРОДНІ ПАРКИ (ЗОНА СТАЦІОН рекреації)

111202 - НАЦІОНАЛЬНІ ПРИРОДНІ ПАРКИ (ЗОНА РЕГУЛЬОВ рекреації)

111203 - НАЦІОНАЛЬНІ ПРИРОДНІ ПАРКИ (ЗОНА СТАЦІОН рекреації)

111202 - НАЦІОНАЛЬНІ ПРИРОДНІ ПАРКИ (ЗОНА РЕГУЛЬОВ рекреації)

111203 - НАЦІОНАЛЬНІ ПРИРОДНІ ПАРКИ (ЗОНА СТАЦІОН рекреації)

111202 - НАЦІОНАЛЬНІ ПРИРОДНІ ПАРКИ (ЗОНА РЕГУЛЬОВ рекреації)

111203 - НАЦІОНАЛЬНІ ПРИРОДНІ ПАРКИ (ЗОНА СТАЦІОН рекреації)

111202 - НАЦІОНАЛЬНІ ПРИРОДНІ ПАРКИ (ЗОНА РЕГУЛЬОВ рекреації)

111203 - НАЦІОНАЛЬНІ ПРИРОДНІ ПАРКИ (ЗОНА СТАЦІОН рекреації)

111202 - НАЦІОНАЛЬНІ ПРИРОДНІ ПАРКИ (ЗОНА РЕГУЛЬОВ рекреації)

111203 - НАЦІОНАЛЬНІ ПРИРОДНІ ПАРКИ (ЗОНА СТАЦІОН рекреації)

111202 - НАЦІОНАЛЬНІ ПРИРОДНІ ПАРКИ (ЗОНА РЕГУЛЬОВ рекреації)

111203 - НАЦІОНАЛЬНІ ПРИРОДНІ ПАРКИ (ЗОНА СТАЦІОН рекреації)

111202 - НАЦІОНАЛЬНІ ПРИРОДНІ ПАРКИ (ЗОНА РЕГУЛЬОВ рекреації)

111203 - НАЦІОНАЛЬНІ ПРИРОДНІ ПАРКИ (ЗОНА СТАЦІОН рекреації)

111202 - НАЦІОНАЛЬНІ ПРИРОДНІ ПАРКИ (ЗОНА РЕГУЛЬОВ рекреації)

111203 - НАЦІОНАЛЬНІ ПРИРОДНІ ПАРКИ (ЗОНА СТАЦІОН рекреації)

111202 - НАЦІОНАЛЬНІ ПРИРОДНІ ПАРКИ (ЗОНА РЕГУЛЬОВ рекреації)

111203 - НАЦІОНАЛЬНІ ПРИРОДНІ ПАРКИ (ЗОНА СТАЦІОН рекреації)

111202 - НАЦІОНАЛЬНІ ПРИРОДНІ ПАРКИ (ЗОНА РЕГУЛЬОВ рекреації)

111203 - НАЦІОНАЛЬНІ ПРИРОДНІ ПАРКИ (ЗОНА СТАЦІОН рекреації)

111202 - НАЦІОНАЛЬНІ ПРИРОДНІ ПАРКИ (ЗОНА РЕГУЛЬОВ рекреації)

111203 - НАЦІОНАЛЬНІ ПРИРОДНІ ПАРКИ (ЗОНА СТАЦІОН рекреації)

111202 - НАЦІОНАЛЬНІ ПРИРОДНІ ПАРКИ (ЗОНА РЕГУЛЬОВ рекреації)

111203 - НАЦІОНАЛЬНІ ПРИРОДНІ ПАРКИ (ЗОНА СТАЦІОН рекреації)

111202 - НАЦІОНАЛЬНІ ПРИРОДНІ ПАРКИ (ЗОНА РЕГУЛЬОВ рекреації)

111203 - НАЦІОНАЛЬНІ ПРИРОДНІ ПАРКИ (ЗОНА СТАЦІОН рекреації)

111202 - НАЦІОНАЛЬНІ ПРИРОДНІ ПАРКИ (ЗОНА РЕГУЛЬОВ рекреації)

111203 - НАЦІОНАЛЬНІ ПРИРОДНІ ПАРКИ (ЗОНА СТАЦІОН рекреації)

111202 - НАЦІОНАЛЬНІ ПРИРОДНІ ПАРКИ (ЗОНА РЕГУЛЬОВ рекреації)

111203 - НАЦІОНАЛЬНІ ПРИРОДНІ ПАРКИ (ЗОНА СТАЦІОН рекреації)

111202 - НАЦІОНАЛЬНІ ПРИРОДНІ ПАРКИ (ЗОНА РЕГУЛЬОВ рекреації)

111203 - НАЦІОНАЛЬНІ ПРИРОДНІ ПАРКИ (ЗОНА СТАЦІОН рекреації)

111202 - НАЦІОНАЛЬНІ ПРИРОДНІ ПАРКИ (ЗОНА РЕГУЛЬОВ рекреації)

111203 - НАЦІОНАЛЬНІ ПРИРОДНІ ПАРКИ (ЗОНА СТАЦІОН рекреації)

111202 - НАЦІОНАЛЬНІ ПРИРОДНІ ПАРКИ (ЗОНА РЕГУЛЬОВ рекреації)

111203 - НАЦІОНАЛЬНІ ПРИРОДНІ ПАРКИ (ЗОНА СТАЦІОН рекреації)

111202 - НАЦІОНАЛЬНІ ПРИРОДНІ ПАРКИ (ЗОНА РЕГУЛЬОВ рекреації)

111203 - НАЦІОНАЛЬНІ ПРИРОДНІ ПАРКИ (ЗОНА СТАЦІОН рекреації)

111202 - НАЦІОНАЛЬНІ ПРИРОДНІ ПАРКИ (ЗОНА РЕГУЛЬОВ рекреації)

111203 - НАЦІОНАЛЬНІ ПРИРОДНІ ПАРКИ (ЗОНА СТАЦІОН рекреації)

111202 - НАЦІОНАЛЬНІ ПРИРОДНІ ПАРКИ (ЗОНА РЕГУЛЬОВ рекреації)

111203 - НАЦІОНАЛЬНІ ПРИРОДНІ ПАРКИ (ЗОНА СТАЦІОН рекреації)

111202 - НАЦІОНАЛЬНІ ПРИРОДНІ ПАРКИ (ЗОНА РЕГУЛЬОВ рекреації)

111203 - НАЦІОНАЛЬНІ ПРИРОДНІ ПАРКИ (ЗОНА СТАЦІОН рекреації)

111202 - НАЦІОНАЛЬНІ ПРИРОДНІ ПАРКИ (ЗОНА РЕГУЛЬОВ рекреації)

111203 - НАЦІОНАЛЬНІ ПРИРОДНІ ПАРКИ (ЗОНА СТАЦІОН рекреації)

111202 - НАЦІОНАЛЬНІ ПРИРОДНІ ПАРКИ (ЗОНА РЕГУЛЬОВ рекреації)

111203 - НАЦІОНАЛЬНІ ПРИРОДНІ ПАРКИ (ЗОНА СТАЦІОН рекреації)

111202 - НАЦІОНАЛЬНІ ПРИРОДНІ ПАРКИ (ЗОНА РЕГУЛЬОВ рекреації)

111203 - НАЦІОНАЛЬНІ ПРИРОДНІ ПАРКИ (ЗОНА СТАЦІОН рекреації)

111202 - НАЦІОНАЛЬНІ ПРИРОДНІ ПАРКИ (ЗОНА РЕГУЛЬОВ рекреації)

111203 - НАЦІОНАЛЬНІ ПРИРОДНІ ПАРКИ (ЗОНА СТАЦІОН рекреації)

111202 - НАЦІОНАЛЬНІ ПРИРОДНІ ПАРКИ (ЗОНА РЕГУЛЬОВ рекреації)

111203 - НАЦІОНАЛЬНІ ПРИРОДНІ ПАРКИ (ЗОНА СТАЦІОН рекреації)

111202 - НАЦІОНАЛЬНІ ПРИРОДНІ ПАРКИ (ЗОНА РЕГУЛЬОВ рекреації)

111203 - НАЦІОНАЛЬНІ ПРИРОДНІ ПАРКИ (ЗОНА СТАЦІОН рекреації)

111202 - НАЦІОНАЛЬНІ ПРИРОДНІ ПАРКИ (ЗОНА РЕГУЛЬОВ рекреації)

111203 - НАЦІОНАЛЬНІ ПРИРОДНІ ПАРКИ (ЗОНА СТАЦІОН рекреації)

111202 - НАЦІОНАЛЬНІ ПРИРОДНІ ПАРКИ (ЗОНА РЕГУЛЬОВ рекреації)

111203 - НАЦІОНАЛЬНІ ПРИРОДНІ ПАРКИ (ЗОНА СТАЦІОН рекреації)

111202 - НАЦІОНАЛЬНІ ПРИРОДНІ ПАРКИ (ЗОНА РЕГУЛЬОВ рекреації)

111203 - НАЦІОНАЛЬНІ ПРИРОДНІ ПАРКИ (ЗОНА СТАЦІОН рекреації)

111202 - НАЦІОНАЛЬНІ ПРИРОДНІ ПАРКИ (ЗОНА РЕГУЛЬОВ рекреації)

111203 - НАЦІОНАЛЬНІ ПРИРОДНІ ПАРКИ (ЗОНА СТАЦІОН рекреації)

111202 - НАЦІОНАЛЬНІ ПРИРОДНІ ПАРКИ (ЗОНА РЕГУЛЬОВ рекреації)

111203 - НАЦІОНАЛЬНІ ПРИРОДНІ ПАРКИ (ЗОНА СТАЦІОН рекреації)

111202 - НАЦІОНАЛЬНІ ПРИРОДНІ ПАРКИ (ЗОНА РЕГУЛЬОВ рекреації)

111203 - НАЦІОНАЛЬНІ ПРИРОДНІ ПАРКИ (ЗОНА СТАЦІОН рекреації)

111202 - НАЦІОНАЛЬНІ ПРИРОДНІ ПАРКИ (ЗОНА РЕГУЛЬОВ рекреації)

111203 - НАЦІОНАЛЬНІ ПРИРОДНІ ПАРКИ (ЗОНА СТАЦІОН рекреації)

111202 - НАЦІОНАЛЬНІ ПРИРОДНІ ПАРКИ (ЗОНА РЕГУЛЬОВ рекреації)

111203 - НАЦІОНАЛЬНІ ПРИРОДНІ ПАРКИ (ЗОНА СТАЦІОН рекреації)

111202 - НАЦІОНАЛЬНІ ПРИРОДНІ ПАРКИ (ЗОНА РЕГУЛЬОВ рекреації)

111203 - НАЦІОНАЛЬНІ ПРИРОДНІ ПАРКИ (ЗОНА СТАЦІОН рекреації)

111202 - НАЦІОНАЛЬНІ ПРИРОДНІ ПАРКИ (ЗОНА РЕГУЛЬОВ рекреації)

111203 - НАЦІОНАЛЬНІ ПРИРОДНІ ПАРКИ (ЗОНА СТАЦІОН рекреації)

111202 - НАЦІОНАЛЬНІ ПРИРОДНІ ПАРКИ (ЗОНА РЕГУЛЬОВ рекреації)

111203 - НАЦІОНАЛЬНІ ПРИРОДНІ ПАРКИ (ЗОНА СТАЦІОН рекреації)

111202 - НАЦІОНАЛЬНІ ПРИРОДНІ ПАРКИ (ЗОНА РЕГУЛЬОВ рекреації)

111203 - НАЦІОНАЛЬНІ ПРИРОДНІ ПАРКИ (ЗОНА СТАЦІОН рекреації)

111202 - НАЦІОНАЛЬНІ ПРИРОДНІ ПАРКИ (ЗОНА РЕГУЛЬОВ рекреації)

111203 - НАЦІОНАЛЬНІ ПРИРОДНІ ПАРКИ (ЗОНА СТАЦІОН рекреації)

111202 - НАЦІОНАЛЬНІ ПРИРОДНІ ПАРКИ (ЗОНА РЕГУЛЬОВ рекреації)

111203 - НАЦІОНАЛЬНІ ПРИРОДНІ ПАРКИ (ЗОНА СТАЦІОН рекреації)

111202 - НАЦІОНАЛЬНІ ПРИРОДНІ ПАРКИ (ЗОНА РЕГУЛЬОВ рекреації)

111203 - НАЦІОНАЛЬНІ ПРИРОДНІ ПАРКИ (ЗОНА СТАЦІОН рекреації)

111202 - НАЦІОНАЛЬНІ ПРИРОДНІ ПАРКИ (ЗОНА РЕГУЛЬОВ рекреації)

111203 - НАЦІОНАЛЬНІ ПРИРОДНІ ПАРКИ (ЗОНА СТАЦІОН рекреації)

111202 - НАЦІОНАЛЬНІ ПРИРОДНІ ПАРКИ (ЗОНА РЕГУЛЬОВ рекреації)

111203 - НАЦІОНАЛЬНІ ПРИРОДНІ ПАРКИ (ЗОНА СТАЦІОН рекреації)

111202 - НАЦІОНАЛЬНІ ПРИРОДНІ ПАРКИ (ЗОНА РЕГУЛЬОВ рекреації)

111203 - НАЦІОНАЛЬНІ ПРИРОДНІ ПАРКИ (ЗОНА СТАЦІОН рекреації)

111202 - НАЦІОНАЛЬНІ ПРИРОДНІ ПАРКИ (ЗОНА РЕГУЛЬОВ рекреації)

111203 - НАЦІОНАЛЬНІ ПРИРОДНІ ПАРКИ (ЗОНА СТАЦІОН рекреації)

111202 - НАЦІОНАЛЬНІ ПРИРОДНІ ПАРКИ (ЗОНА РЕГУЛЬОВ рекреації)

111203 - НАЦІОНАЛЬНІ ПРИРОДНІ ПАРКИ (ЗОНА СТАЦІОН рекреації)

111202 - НАЦІОНАЛЬНІ ПРИРОДНІ ПАРКИ (ЗОНА РЕГУЛЬОВ рекреації)

111203 - НАЦІОНАЛЬНІ ПРИРОДНІ ПАРКИ (ЗОНА СТАЦІОН рекреації)

111202 - НАЦІОНАЛЬНІ ПРИРОДНІ ПАРКИ (ЗОНА РЕГУЛЬОВ рекреації)

111203 - НАЦІОНАЛЬНІ ПРИРОДНІ ПАРКИ (ЗОНА СТАЦІОН рекреації)

111202 - НАЦІОНАЛЬНІ ПРИРОДНІ ПАРКИ (ЗОНА РЕГУЛЬОВ рекреації)

111203 - НАЦІОНАЛЬНІ ПРИРОДНІ ПАРКИ (ЗОНА СТАЦІОН рекреації)

111202 - НАЦІОНАЛЬНІ ПРИРОДНІ ПАРКИ (ЗОНА РЕГУЛЬОВ рекреації)

111203 - НАЦІОНАЛЬНІ ПРИРОДНІ ПАРКИ (ЗОНА СТАЦІОН рекреації)

111204 - НАЦІОНАЛЬНІ ПРИРОДНІ ПАРКИ (ГОСПОДАРСЬКА ЗОНА)					

111204 - НАЦІОНАЛЬНІ ПРИРОДНІ ПАРКИ (ГОСПОДАРСЬКА ЗОНА)					

111204 - НАЦІОНАЛЬНІ ПРИРОДНІ ПАРКИ (ГОСПОДАРСЬКА ЗОНА)

--	--	--	--	--

111204 - НАЦІОНАЛЬНІ ПРИРОДНІ ПАРКИ (ГОСПОДАРСЬКА ЗОНА)

--	--	--	--	--

111204 - НАЦІОНАЛЬНІ ПРИРОДНІ ПАРКИ (ГОСПОДАРСЬКА ЗОНА)

--	--	--	--	--

111204 - НАЦІОНАЛЬНІ ПРИРОДНІ ПАРКИ (ГОСПОДАРСЬКА ЗОНА)

--	--	--	--	--

111204 - НАЦІОНАЛЬНІ ПРИРОДНІ ПАРКИ (ГОСПОДАРСЬКА ЗОНА)

--	--	--	--	--

111204 - НАЦІОНАЛЬНІ ПРИРОДНІ ПАРКИ (ГОСПОДАРСЬКА ЗОНА)

--	--	--	--	--

111204 - НАЦІОНАЛЬНІ ПРИРОДНІ ПАРКИ (ГОСПОДАРСЬКА ЗОНА)

--	--	--	--	--

111204 - НАЦІОНАЛЬНІ ПРИРОДНІ ПАРКИ (ГОСПОДАРСЬКА ЗОНА)

--	--	--	--	--

111204 - НАЦІОНАЛЬНІ ПРИРОДНІ ПАРКИ (ГОСПОДАРСЬКА ЗОНА)

--	--	--	--	--

111204 - НАЦІОНАЛЬНІ ПРИРОДНІ ПАРКИ (ГОСПОДАРСЬКА ЗОНА)

--	--	--	--	--

111204 - НАЦІОНАЛЬНІ ПРИРОДНІ ПАРКИ (ГОСПОДАРСЬКА ЗОНА)

--	--	--	--	--

111204 - НАЦІОНАЛЬНІ ПРИРОДНІ ПАРКИ (ГОСПОДАРСЬКА ЗОНА)

--	--	--	--	--

111204 - НАЦІОНАЛЬНІ ПРИРОДНІ ПАРКИ (ГОСПОДАРСЬКА ЗОНА)

--	--	--	--	--

111204 - НАЦІОНАЛЬНІ ПРИРОДНІ ПАРКИ (ГОСПОДАРСЬКА ЗОНА)

--	--	--	--	--

111204 - НАЦІОНАЛЬНІ ПРИРОДНІ ПАРКИ (ГОСПОДАРСЬКА ЗОНА)

--	--	--	--	--

111204 - НАЦІОНАЛЬНІ ПРИРОДНІ ПАРКИ (ГОСПОДАРСЬКА ЗОНА)

--	--	--	--	--

111204 - НАЦІОНАЛЬНІ ПРИРОДНІ ПАРКИ (ГОСПОДАРСЬКА ЗОНА)

--	--	--	--	--

111204 - НАЦІОНАЛЬНІ ПРИРОДНІ ПАРКИ (ГОСПОДАРСЬКА ЗОНА)

--	--	--	--	--

111204 - НАЦІОНАЛЬНІ ПРИРОДНІ ПАРКИ (ГОСПОДАРСЬКА ЗОНА)

--	--	--	--	--

111204 - НАЦІОНАЛЬНІ ПРИРОДНІ ПАРКИ (ГОСПОДАРСЬКА ЗОНА)

--	--	--	--	--

111204 - НАЦІОНАЛЬНІ ПРИРОДНІ ПАРКИ (ГОСПОДАРСЬКА ЗОНА)

--	--	--	--	--

111204 - НАЦІОНАЛЬНІ ПРИРОДНІ ПАРКИ (ГОСПОДАРСЬКА ЗОНА)

--	--	--	--	--

111204 - НАЦІОНАЛЬНІ ПРИРОДНІ ПАРКИ (ГОСПОДАРСЬКА ЗОНА)

--	--	--	--	--

111204 - НАЦІОНАЛЬНІ ПРИРОДНІ ПАРКИ (ГОСПОДАРСЬКА ЗОНА)

--	--	--	--	--

111204 - НАЦІОНАЛЬНІ ПРИРОДНІ ПАРКИ (ГОСПОДАРСЬКА ЗОНА)

--	--	--	--	--

111204 - НАЦІОНАЛЬНІ ПРИРОДНІ ПАРКИ (ГОСПОДАРСЬКА ЗОНА)

--	--	--	--	--

111204 - НАЦІОНАЛЬНІ ПРИРОДНІ ПАРКИ (ГОСПОДАРСЬКА ЗОНА)

--	--	--	--	--

111204 - НАЦІОНАЛЬНІ ПРИРОДНІ ПАРКИ (ГОСПОДАРСЬКА ЗОНА)

--	--	--	--	--

111204 - НАЦІОНАЛЬНІ ПРИРОДНІ ПАРКИ (ГОСПОДАРСЬКА ЗОНА)

--	--	--	--	--

111204 - НАЦІОНАЛЬНІ ПРИРОДНІ ПАРКИ (ГОСПОДАРСЬКА ЗОНА)

--	--	--	--	--

111204 - НАЦІОНАЛЬНІ ПРИРОДНІ ПАРКИ (ГОСПОДАРСЬКА ЗОНА)

--	--	--	--	--

111204 - НАЦІОНАЛЬНІ ПРИРОДНІ ПАРКИ (ГОСПОДАРСЬКА ЗОНА)

--	--	--	--	--

111204 - НАЦІОНАЛЬНІ ПРИРОДНІ ПАРКИ (ГОСПОДАРСЬКА ЗОНА)

--	--	--	--	--

111204 - НАЦІОНАЛЬНІ ПРИРОДНІ ПАРКИ (ГОСПОДАРСЬКА ЗОНА)

--	--	--	--	--

111204 - НАЦІОНАЛЬНІ ПРИРОДНІ ПАРКИ (ГОСПОДАРСЬКА ЗОНА)

--	--	--	--	--

111204 - НАЦІОНАЛЬНІ ПРИРОДНІ ПАРКИ (ГОСПОДАРСЬКА ЗОНА)

--	--	--	--	--

111204 - НАЦІОНАЛЬНІ ПРИРОДНІ ПАРКИ (ГОСПОДАРСЬКА ЗОНА)

--	--	--	--	--

111204 - НАЦІОНАЛЬНІ ПРИРОДНІ ПАРКИ (ГОСПОДАРСЬКА ЗОНА)

--	--	--	--	--

111204 - НАЦІОНАЛЬНІ ПРИРОДНІ ПАРКИ (ГОСПОДАРСЬКА ЗОНА)

--	--	--	--	--

111204 - НАЦІОНАЛЬНІ ПРИРОДНІ ПАРКИ (ГОСПОДАРСЬКА ЗОНА)

--	--	--	--	--

111204 - НАЦІОНАЛЬНІ ПРИРОДНІ ПАРКИ (ГОСПОДАРСЬКА ЗОНА)

--	--	--	--	--

111204 - НАЦІОНАЛЬНІ ПРИРОДНІ ПАРКИ (ГОСПОДАРСЬКА ЗОНА)

--	--	--	--	--

111204 - НАЦІОНАЛЬНІ ПРИРОДНІ ПАРКИ (ГОСПОДАРСЬКА ЗОНА)

--	--	--	--	--

111204 - НАЦІОНАЛЬНІ ПРИРОДНІ ПАРКИ (ГОСПОДАРСЬКА ЗОНА)

--	--	--	--	--

111204 - НАЦІОНАЛЬНІ ПРИРОДНІ ПАРКИ (ГОСПОДАРСЬКА ЗОНА)

--	--	--	--	--

111204 - НАЦІОНАЛЬНІ ПРИРОДНІ ПАРКИ (ГОСПОДАРСЬКА ЗОНА)

--	--	--	--	--

111204 - НАЦІОНАЛЬНІ ПРИРОДНІ ПАРКИ (ГОСПОДАРСЬКА ЗОНА)

--	--	--	--	--

111204 - НАЦІОНАЛЬНІ ПРИРОДНІ ПАРКИ (ГОСПОДАРСЬКА ЗОНА)

--	--	--	--	--

111204 - НАЦІОНАЛЬНІ ПРИРОДНІ ПАРКИ (ГОСПОДАРСЬКА ЗОНА)

--	--	--	--	--

111204 - НАЦІОНАЛЬНІ ПРИРОДНІ ПАРКИ (ГОСПОДАРСЬКА ЗОНА)

--	--	--	--	--

111204 - НАЦІОНАЛЬНІ ПРИРОДНІ ПАРКИ (ГОСПОДАРСЬКА ЗОНА)

--	--	--	--	--

111204 - НАЦІОНАЛЬНІ ПРИРОДНІ ПАРКИ (ГОСПОДАРСЬКА ЗОНА)

--	--	--	--	--

111204 - НАЦІОНАЛЬНІ ПРИРОДНІ ПАРКИ (ГОСПОДАРСЬКА ЗОНА)

--	--	--	--	--

111204 - НАЦІОНАЛЬНІ ПРИРОДНІ ПАРКИ (ГОСПОДАРСЬКА ЗОНА)

--	--	--	--	--

111204 - НАЦІОНАЛЬНІ ПРИРОДНІ ПАРКИ (ГОСПОДАРСЬКА ЗОНА)

--	--	--	--	--

111204 - НАЦІОНАЛЬНІ ПРИРОДНІ ПАРКИ (ГОСПОДАРСЬКА ЗОНА)

--	--	--	--	--

111204 - НАЦІОНАЛЬНІ ПРИРОДНІ ПАРКИ (ГОСПОДАРСЬКА ЗОНА)

--	--	--	--	--

111204 - НАЦІОНАЛЬНІ ПРИРОДНІ ПАРКИ (ГОСПОДАРСЬКА ЗОНА)

--	--	--	--	--

111204 - НАЦІОНАЛЬНІ ПРИРОДНІ ПАРКИ (ГОСПОДАРСЬКА ЗОНА)

--	--	--	--	--

111204 - НАЦІОНАЛЬНІ ПРИРОДНІ ПАРКИ (ГОСПОДАРСЬКА ЗОНА)

--	--	--	--	--

111204 - НАЦІОНАЛЬНІ ПРИРОДНІ ПАРКИ (ГОСПОДАРСЬКА ЗОНА)

--	--	--	--	--

111204 - НАЦІОНАЛЬНІ ПРИРОДНІ ПАРКИ (ГОСПОДАРСЬКА ЗОНА)

--	--	--	--	--

111204 - НАЦІОНАЛЬНІ ПРИРОДНІ ПАРКИ (ГОСПОДАРСЬКА ЗОНА)

--	--	--	--	--

111204 - НАЦІОНАЛЬНІ ПРИРОДНІ ПАРКИ (ГОСПОДАРСЬКА ЗОНА)

--	--	--	--	--

111204 - НАЦІОНАЛЬНІ ПРИРОДНІ ПАРКИ (ГОСПОДАРСЬКА ЗОНА)

--	--	--	--	--

111204 - НАЦІОНАЛЬНІ ПРИРОДНІ ПАРКИ (ГОСПОДАРСЬКА ЗОНА)

--	--	--	--	--

111204 - НАЦІОНАЛЬНІ ПРИРОДНІ ПАРКИ (ГОСПОДАРСЬКА ЗОНА)

--	--	--	--	--

111204 - НАЦІОНАЛЬНІ ПРИРОДНІ ПАРКИ (ГОСПОДАРСЬКА ЗОНА)

--	--	--	--	--

111204 - НАЦІОНАЛЬНІ ПРИРОДНІ ПАРКИ (ГОСПОДАРСЬКА ЗОНА)

--	--	--	--	--

111204 - НАЦІОНАЛЬНІ ПРИРОДНІ ПАРКИ (ГОСПОДАРСЬКА ЗОНА)

--	--	--	--	--

111204 - НАЦІОНАЛЬНІ ПРИРОДНІ ПАРКИ (ГОСПОДАРСЬКА ЗОНА)

--	--	--	--	--

111204 - НАЦІОНАЛЬНІ ПРИРОДНІ ПАРКИ (ГОСПОДАРСЬКА ЗОНА)

--	--	--	--	--

111204 - НАЦІОНАЛЬНІ ПРИРОДНІ ПАРКИ (ГОСПОДАРСЬКА ЗОНА)

--	--	--	--	--

111204 - НАЦІОНАЛЬНІ ПРИРОДНІ ПАРКИ (ГОСПОДАРСЬКА ЗОНА)

--	--	--	--	--

111204 - НАЦІОНАЛЬНІ ПРИРОДНІ ПАРКИ (ГОСПОДАРСЬКА ЗОНА)

--	--	--	--	--

111204 - НАЦІОНАЛЬНІ ПРИРОДНІ ПАРКИ (ГОСПОДАРСЬКА ЗОНА)

--	--	--	--	--

111204 - НАЦІОНАЛЬНІ ПРИРОДНІ ПАРКИ (ГОСПОДАРСЬКА ЗОНА)

--	--	--	--	--

111204 - НАЦІОНАЛЬНІ ПРИРОДНІ ПАРКИ (ГОСПОДАРСЬКА ЗОНА)

--	--	--	--	--

111204 - НАЦІОНАЛЬНІ ПРИРОДНІ ПАРКИ (ГОСПОДАРСЬКА ЗОНА)

--	--	--	--	--

111204 - НАЦІОНАЛЬНІ ПРИРОДНІ ПАРКИ (ГОСПОДАРСЬКА ЗОНА)

--	--	--	--	--

111204 - НАЦІОНАЛЬНІ ПРИРОДНІ ПАРКИ (ГОСПОДАРСЬКА ЗОНА)

--	--	--	--	--

111204 - НАЦІОНАЛЬНІ ПРИРОДНІ ПАРКИ (ГОСПОДАРСЬКА ЗОНА)

--	--	--	--	--

111204 - НАЦІОНАЛЬНІ ПРИРОДНІ ПАРКИ (ГОСПОДАРСЬКА ЗОНА)

--	--	--	--	--

111204 - НАЦІОНАЛЬНІ ПРИРОДНІ ПАРКИ (ГОСПОДАРСЬКА ЗОНА)

--	--	--	--	--

111204 - НАЦІОНАЛЬНІ ПРИРОДНІ ПАРКИ (ГОСПОДАРСЬКА ЗОНА)

--	--	--	--	--

111204 - НАЦІОНАЛЬНІ ПРИРОДНІ ПАРКИ (ГОСПОДАРСЬКА ЗОНА)

--	--	--	--	--

111204 - НАЦІОНАЛЬНІ ПРИРОДНІ ПАРКИ (ГОСПОДАРСЬКА ЗОНА)

--	--	--	--	--

111204 - НАЦІОНАЛЬНІ ПРИРОДНІ ПАРКИ (ГОСПОДАРСЬКА ЗОНА)

--	--	--	--	--

111204 - НАЦІОНАЛЬНІ ПРИРОДНІ ПАРКИ (ГОСПОДАРСЬКА ЗОНА)

--	--	--	--	--

111204 - НАЦІОНАЛЬНІ ПРИРОДНІ ПАРКИ (ГОСПОДАРСЬКА ЗОНА)

--	--	--	--	--

111204 - НАЦІОНАЛЬНІ ПРИРОДНІ ПАРКИ (ГОСПОДАРСЬКА ЗОНА)

--	--	--	--	--

111204 - НАЦІОНАЛЬНІ ПРИРОДНІ ПАРКИ (ГОСПОДАРСЬКА ЗОНА)

--	--	--	--	--

111204 - НАЦІОНАЛЬНІ ПРИРОДНІ ПАРКИ (ГОСПОДАРСЬКА ЗОНА)

--	--	--	--	--

111204 - НАЦІОНАЛЬНІ ПРИРОДНІ ПАРКИ (ГОСПОДАРСЬКА ЗОНА)

--	--	--	--	--

111204 - НАЦІОНАЛЬНІ ПРИРОДНІ ПАРКИ (ГОСПОДАРСЬКА ЗОНА)

--	--	--	--	--

111204 - НАЦІОНАЛЬНІ ПРИРОДНІ ПАРКИ (ГОСПОДАРСЬКА ЗОНА)

--	--	--	--	--

111204 - НАЦІОНАЛЬНІ ПРИРОДНІ ПАРКИ (ГОСПОДАРСЬКА ЗОНА)

--	--	--	--	--

111204 - НАЦІОНАЛЬНІ ПРИРОДНІ ПАРКИ (ГОСПОДАРСЬКА ЗОНА)

--	--	--	--	--

111204 - НАЦІОНАЛЬНІ ПРИРОДНІ ПАРКИ (ГОСПОДАРСЬКА ЗОНА)

--	--	--	--	--

111204 - НАЦІОНАЛЬНІ ПРИРОДНІ ПАРКИ (ГОСПОДАРСЬКА ЗОНА)

--	--	--	--	--

111204 - НАЦІОНАЛЬНІ ПРИРОДНІ ПАРКИ (ГОСПОДАРСЬКА ЗОНА)

--	--	--	--	--

111204 - НАЦІОНАЛЬНІ ПРИРОДНІ ПАРКИ (ГОСПОДАРСЬКА ЗОНА)

--	--	--	--	--

111204 - НАЦІОНАЛЬНІ ПРИРОДНІ ПАРКИ (ГОСПОДАРСЬКА ЗОНА)

--	--	--	--	--

111204 - НАЦІОНАЛЬНІ ПРИРОДНІ ПАРКИ (ГОСПОДАРСЬКА ЗОНА)

--	--	--	--	--

111204 - НАЦІОНАЛЬНІ ПРИРОДНІ ПАРКИ (ГОСПОДАРСЬКА ЗОНА)

--	--	--	--	--

111204 - НАЦІОНАЛЬНІ ПРИРОДНІ ПАРКИ (ГОСПОДАРСЬКА ЗОНА)

--	--	--	--	--

111204 - НАЦІОНАЛЬНІ ПРИРОДНІ ПАРКИ (ГОСПОДАРСЬКА ЗОНА)

--	--	--	--	--

111204 - НАЦІОНАЛЬНІ ПРИРОДНІ ПАРКИ (ГОСПОДАРСЬКА ЗОНА)

--	--	--	--	--

111204 - НАЦІОНАЛЬНІ ПРИРОДНІ ПАРКИ (ГОСПОДАРСЬКА ЗОНА)

--	--	--	--	--

111204 - НАЦІОНАЛЬНІ ПРИРОДНІ ПАРКИ (ГОСПОДАРСЬКА ЗОНА)

--	--	--	--	--

111204 - НАЦІОНАЛЬНІ ПРИРОДНІ ПАРКИ (ГОСПОДАРСЬКА ЗОНА)

--	--	--	--	--

111204 - НАЦІОНАЛЬНІ ПРИРОДНІ ПАРКИ (ГОСПОДАРСЬКА ЗОНА)

--	--	--	--	--

111204 - НАЦІОНАЛЬНІ ПРИРОДНІ ПАРКИ (ГОСПОДАРСЬКА ЗОНА)

--	--	--	--	--

111204 - НАЦІОНАЛЬНІ ПРИРОДНІ ПАРКИ (ГОСПОДАРСЬКА ЗОНА)

--	--	--	--	--

111204 - НАЦІОНАЛЬНІ ПРИРОДНІ ПАРКИ (ГОСПОДАРСЬКА ЗОНА)

--	--	--	--	--

111204 - НАЦІОНАЛЬНІ ПРИРОДНІ ПАРКИ (ГОСПОДАРСЬКА ЗОНА)

--	--	--	--	--

111204 - НАЦІОНАЛЬНІ ПРИРОДНІ ПАРКИ (ГОСПОДАРСЬКА ЗОНА)

--	--	--	--	--

111204 - НАЦІОНАЛЬНІ ПРИРОДНІ ПАРКИ (ГОСПОДАРСЬКА ЗОНА)

--	--	--	--	--

111204 - НАЦІОНАЛЬНІ ПРИРОДНІ ПАРКИ (ГОСПОДАРСЬКА ЗОНА)

--	--	--	--	--

111204 - НАЦІОНАЛЬНІ ПРИРОДНІ ПАРКИ (ГОСПОДАРСЬКА ЗОНА)

--	--	--	--	--

111204 - НАЦІОНАЛЬНІ ПРИРОДНІ ПАРКИ (ГОСПОДАРСЬКА ЗОНА)

--	--	--	--	--

111204 - НАЦІОНАЛЬНІ ПРИРОДНІ ПАРКИ (ГОСПОДАРСЬКА ЗОНА)

--	--	--	--	--

111204 - НАЦІОНАЛЬНІ ПРИРОДНІ ПАРКИ (ГОСПОДАРСЬКА ЗОНА)

--	--	--	--	--

111204 - НАЦІОНАЛЬНІ ПРИРОДНІ ПАРКИ (ГОСПОДАРСЬКА ЗОНА)

--	--	--	--	--

111204 - НАЦІОНАЛЬНІ ПРИРОДНІ ПАРКИ (ГОСПОДАРСЬКА ЗОНА)

--	--	--	--	--

111204 - НАЦІОНАЛЬНІ ПРИРОДНІ ПАРКИ (ГОСПОДАРСЬКА ЗОНА)

--	--	--	--	--

111204 - НАЦІОНАЛЬНІ ПРИРОДНІ ПАРКИ (ГОСПОДАРСЬКА ЗОНА)

--	--	--	--	--

111204 - НАЦІОНАЛЬНІ ПРИРОДНІ ПАРКИ (ГОСПОДАРСЬКА ЗОНА)

--	--	--	--	--

111204 - НАЦІОНАЛЬНІ ПРИРОДНІ ПАРКИ (ГОСПОДАРСЬКА ЗОНА)

--	--	--	--	--

111204 - НАЦІОНАЛЬНІ ПРИРОДНІ ПАРКИ (ГОСПОДАРСЬКА ЗОНА)

--	--	--	--	--

111204 - НАЦІОНАЛЬНІ ПРИРОДНІ ПАРКИ (ГОСПОДАРСЬКА ЗОНА)

--	--	--	--	--

111204 - НАЦІОНАЛЬНІ ПРИРОДНІ ПАРКИ (ГОСПОДАРСЬКА ЗОНА)

--	--	--	--	--

111204 - НАЦІОНАЛЬНІ ПРИРОДНІ ПАРКИ (ГОСПОДАРСЬКА ЗОНА)

--	--	--	--	--

111204 - НАЦІОНАЛЬНІ ПРИРОДНІ ПАРКИ (ГОСПОДАРСЬКА ЗОНА)

--	--	--	--	--

111204 - НАЦІОНАЛЬНІ ПРИРОДНІ ПАРКИ (ГОСПОДАРСЬКА ЗОНА)

--	--	--	--	--

111204 - НАЦІОНАЛЬНІ ПРИРОДНІ ПАРКИ (ГОСПОДАРСЬКА ЗОНА)

--	--	--	--	--

111204 - НАЦІОНАЛЬНІ ПРИРОДНІ ПАРКИ (ГОСПОДАРСЬКА ЗОНА)

--	--	--	--	--

111204 - НАЦІОНАЛЬНІ ПРИРОДНІ ПАРКИ (ГОСПОДАРСЬКА ЗОНА)

--	--	--	--	--

111204 - НАЦІОНАЛЬНІ ПРИРОДНІ ПАРКИ (ГОСПОДАРСЬКА ЗОНА)

--	--	--	--	--

111204 - НАЦІОНАЛЬНІ ПРИРОДНІ ПАРКИ (ГОСПОДАРСЬКА ЗОНА)

--	--	--	--	--

111204 - НАЦІОНАЛЬНІ ПРИРОДНІ ПАРКИ (ГОСПОДАРСЬКА ЗОНА)

--	--	--	--	--

111204 - НАЦІОНАЛЬНІ ПРИРОДНІ ПАРКИ (ГОСПОДАРСЬКА ЗОНА)

--	--	--	--	--

111204 - НАЦІОНАЛЬНІ ПРИРОДНІ ПАРКИ (ГОСПОДАРСЬКА ЗОНА)

--	--	--	--	--

111204 - НАЦІОНАЛЬНІ ПРИРОДНІ ПАРКИ (ГОСПОДАРСЬКА ЗОНА)

--	--	--	--	--

111204 - НАЦІОНАЛЬНІ ПРИРОДНІ ПАРКИ (ГОСПОДАРСЬКА ЗОНА)

--	--	--	--	--

111204 - НАЦІОНАЛЬНІ ПРИРОДНІ ПАРКИ (ГОСПОДАРСЬКА ЗОНА)

--	--	--	--	--

111204 - НАЦІОНАЛЬНІ ПРИРОДНІ ПАРКИ (ГОСПОДАРСЬКА ЗОНА)

--	--	--	--	--

111204 - НАЦІОНАЛЬНІ ПРИРОДНІ ПАРКИ (ГОСПОДАРСЬКА ЗОНА)

--	--	--	--	--

111204 - НАЦІОНАЛЬНІ ПРИРОДНІ ПАРКИ (ГОСПОДАРСЬКА ЗОНА)

--	--	--	--	--

111204 - НАЦІОНАЛЬНІ ПРИРОДНІ ПАРКИ (ГОСПОДАРСЬКА ЗОНА)

--	--	--	--	--

111204 - НАЦІОНАЛЬНІ ПРИРОДНІ ПАРКИ (ГОСПОДАРСЬКА ЗОНА)

--	--	--	--	--

111204 - НАЦІОНАЛЬНІ ПРИРОДНІ ПАРКИ (ГОСПОДАРСЬКА ЗОНА)

--	--	--	--	--

111204 - НАЦІОНАЛЬНІ ПРИРОДНІ ПАРКИ (ГОСПОДАРСЬКА ЗОНА)

--	--	--	--	--

111204 - НАЦІОНАЛЬНІ ПРИРОДНІ ПАРКИ (ГОСПОДАРСЬКА ЗОНА)

--	--	--	--	--

111204 - НАЦІОНАЛЬНІ ПРИРОДНІ ПАРКИ (ГОСПОДАРСЬКА ЗОНА)

--	--	--	--	--

111204 - НАЦІОНАЛЬНІ ПРИРОДНІ ПАРКИ (ГОСПОДАРСЬКА ЗОНА)

--	--	--	--	--

111204 - НАЦІОНАЛЬНІ ПРИРОДНІ ПАРКИ (ГОСПОДАРСЬКА ЗОНА)

--	--	--	--	--

111204 - НАЦІОНАЛЬНІ ПРИРОДНІ ПАРКИ (ГОСПОДАРСЬКА ЗОНА)

--	--	--	--	--

111204 - НАЦІОНАЛЬНІ ПРИРОДНІ ПАРКИ (ГОСПОДАРСЬКА ЗОНА)

--	--	--	--	--

111204 - НАЦІОНАЛЬНІ ПРИРОДНІ ПАРКИ (ГОСПОДАРСЬКА ЗОНА)

--	--	--	--	--

111204 - НАЦІОНАЛЬНІ ПРИРОДНІ ПАРКИ (ГОСПОДАРСЬКА ЗОНА)

--	--	--	--	--

111204 - НАЦІОНАЛЬНІ ПРИРОДНІ ПАРКИ (ГОСПОДАРСЬКА ЗОНА)

--	--	--	--	--

111204 - НАЦІОНАЛЬНІ ПРИРОДНІ ПАРКИ (ГОСПОДАРСЬКА ЗОНА)

--	--	--	--	--

111204 - НАЦІОНАЛЬНІ ПРИРОДНІ ПАРКИ (ГОСПОДАРСЬКА ЗОНА)

--	--	--	--	--

111204 - НАЦІОНАЛЬНІ ПРИРОДНІ ПАРКИ (ГОСПОДАРСЬКА ЗОНА)

--	--	--	--	--

111204 - НАЦІОНАЛЬНІ ПРИРОДНІ ПАРКИ (ГОСПОДАРСЬКА ЗОНА)

--	--	--	--	--

111204 - НАЦІОНАЛЬНІ ПРИРОДНІ ПАРКИ (ГОСПОДАРСЬКА ЗОНА)

--	--	--	--	--

111204 - НАЦІОНАЛЬНІ ПРИРОДНІ ПАРКИ (ГОСПОДАРСЬКА ЗОНА)

--	--	--	--	--

111204 - НАЦІОНАЛЬНІ ПРИРОДНІ ПАРКИ (ГОСПОДАРСЬКА ЗОНА)

--	--	--	--	--

111204 - НАЦІОНАЛЬНІ ПРИРОДНІ ПАРКИ (ГОСПОДАРСЬКА ЗОНА)

--	--	--	--	--

111204 - НАЦІОНАЛЬНІ ПРИРОДНІ ПАРКИ (ГОСПОДАРСЬКА ЗОНА)

--	--	--	--	--

111204 - НАЦІОНАЛЬНІ ПРИРОДНІ ПАРКИ (ГОСПОДАРСЬКА ЗОНА)

--	--	--	--	--

111204 - НАЦІОНАЛЬНІ ПРИРОДНІ ПАРКИ (ГОСПОДАРСЬКА ЗОНА)

--	--	--	--	--

111204 - НАЦІОНАЛЬНІ ПРИРОДНІ ПАРКИ (ГОСПОДАРСЬКА ЗОНА)

--	--	--	--	--

111204 - НАЦІОНАЛЬНІ ПРИРОДНІ ПАРКИ (ГОСПОДАРСЬКА ЗОНА)

--	--	--	--	--

111204 - НАЦІОНАЛЬНІ ПРИРОДНІ ПАРКИ (ГОСПОДАРСЬКА ЗОНА)

--	--	--	--	--

111204 - НАЦІОНАЛЬНІ ПРИРОДНІ ПАРКИ (ГОСПОДАРСЬКА ЗОНА)

--	--	--	--	--

111204 - НАЦІОНАЛЬНІ ПРИРОДНІ ПАРКИ (ГОСПОДАРСЬКА ЗОНА)

--	--	--	--	--

111204 - НАЦІОНАЛЬНІ ПРИРОДНІ ПАРКИ (ГОСПОДАРСЬКА ЗОНА)

--	--	--	--	--

111204 - НАЦІОНАЛЬНІ ПРИРОДНІ ПАРКИ (ГОСПОДАРСЬКА ЗОНА)

--	--	--	--	--

111204 - НАЦІОНАЛЬНІ ПРИРОДНІ ПАРКИ (ГОСПОДАРСЬКА ЗОНА)

--	--	--	--	--

111204 - НАЦІОНАЛЬНІ ПРИРОДНІ ПАРКИ (ГОСПОДАРСЬКА ЗОНА)

--	--	--	--	--

111204 - НАЦІОНАЛЬНІ ПРИРОДНІ ПАРКИ (ГОСПОДАРСЬКА ЗОНА)

--	--	--	--	--

111204 - НАЦІОНАЛЬНІ ПРИРОДНІ ПАРКИ (ГОСПОДАРСЬКА ЗОНА)

--	--	--	--	--

111204 - НАЦІОНАЛЬНІ ПРИРОДНІ ПАРКИ (ГОСПОДАРСЬКА ЗОНА)

--	--	--	--	--

111204 - НАЦІОНАЛЬНІ ПРИРОДНІ ПАРКИ (ГОСПОДАРСЬКА ЗОНА)

--	--	--	--	--

111204 - НАЦІОНАЛЬНІ ПРИРОДНІ ПАРКИ (ГОСПОДАРСЬКА ЗОНА)

--	--	--	--	--

111204 - НАЦІОНАЛЬНІ ПРИРОДНІ ПАРКИ (ГОСПОДАРСЬКА ЗОНА)

--	--	--	--	--

111204 - НАЦІОНАЛЬНІ ПРИРОДНІ ПАРКИ (ГОСПОДАРСЬКА ЗОНА)

--	--	--	--	--

111204 - НАЦІОНАЛЬНІ ПРИРОДНІ ПАРКИ (ГОСПОДАРСЬКА ЗОНА)

--	--	--	--	--

111204 - НАЦІОНАЛЬНІ ПРИРОДНІ ПАРКИ (ГОСПОДАРСЬКА ЗОНА)

--	--	--	--	--

111204 - НАЦІОНАЛЬНІ ПРИРОДНІ ПАРКИ (ГОСПОДАРСЬКА ЗОНА)

--	--	--	--	--

111204 - НАЦІОНАЛЬНІ ПРИРОДНІ ПАРКИ (ГОСПОДАРСЬКА ЗОНА)

--	--	--	--	--

111204 - НАЦІОНАЛЬНІ ПРИРОДНІ ПАРКИ (ГОСПОДАРСЬКА ЗОНА)

--	--	--	--	--

111204 - НАЦІОНАЛЬНІ ПРИРОДНІ ПАРКИ (ГОСПОДАРСЬКА ЗОНА)

--	--	--	--	--

111204 - НАЦІОНАЛЬНІ ПРИРОДНІ ПАРКИ (ГОСПОДАРСЬКА ЗОНА)

--	--	--	--	--

111204 - НАЦІОНАЛЬНІ ПРИРОДНІ ПАРКИ (ГОСПОДАРСЬКА ЗОНА)

--	--	--	--	--

111204 - НАЦІОНАЛЬНІ ПРИРОДНІ ПАРКИ (ГОСПОДАРСЬКА ЗОНА)

--	--	--	--	--

111204 - НАЦІОНАЛЬНІ ПРИРОДНІ ПАРКИ (ГОСПОДАРСЬКА ЗОНА)

--	--	--	--	--

111204 - НАЦІОНАЛЬНІ ПРИРОДНІ ПАРКИ (ГОСПОДАРСЬКА ЗОНА)

--	--	--	--	--

111204 - НАЦІОНАЛЬНІ ПРИРОДНІ ПАРКИ (ГОСПОДАРСЬКА ЗОНА)

--	--	--	--	--

111204 - НАЦІОНАЛЬНІ ПРИРОДНІ ПАРКИ (ГОСПОДАРСЬКА ЗОНА)

--	--	--	--	--

111204 - НАЦІОНАЛЬНІ ПРИРОДНІ ПАРКИ (ГОСПОДАРСЬКА ЗОНА)

--	--	--	--	--

111204 - НАЦІОНАЛЬНІ ПРИРОДНІ ПАРКИ (ГОСПОДАРСЬКА ЗОНА)

--	--	--	--	--

111204 - НАЦІОНАЛЬНІ ПРИРОДНІ ПАРКИ (ГОСПОДАРСЬКА ЗОНА)

--	--	--	--	--

111204 - НАЦІОНАЛЬНІ ПРИРОДНІ ПАРКИ (ГОСПОДАРСЬКА ЗОНА)

--	--	--	--	--

111204 - НАЦІОНАЛЬНІ ПРИРОДНІ ПАРКИ (ГОСПОДАРСЬКА ЗОНА)

--	--	--	--	--

111204 - НАЦІОНАЛЬНІ ПРИРОДНІ ПАРКИ (ГОСПОДАРСЬКА ЗОНА)

--	--	--	--	--

111204 - НАЦІОНАЛЬНІ ПРИРОДНІ ПАРКИ (ГОСПОДАРСЬКА ЗОНА)

--	--	--	--	--

111204 - НАЦІОНАЛЬНІ ПРИРОДНІ ПАРКИ (ГОСПОДАРСЬКА ЗОНА)

--	--	--	--	--

111204 - НАЦІОНАЛЬНІ ПРИРОДНІ ПАРКИ (ГОСПОДАРСЬКА ЗОНА)

--	--	--	--	--

111204 - НАЦІОНАЛЬНІ ПРИРОДНІ ПАРКИ (ГОСПОДАРСЬКА ЗОНА)

--	--	--	--	--

111204 - НАЦІОНАЛЬНІ ПРИРОДНІ ПАРКИ (ГОСПОДАРСЬКА ЗОНА)

--	--	--	--	--

111204 - НАЦІОНАЛЬНІ ПРИРОДНІ ПАРКИ (ГОСПОДАРСЬКА ЗОНА)

--	--	--	--	--

111204 - НАЦІОНАЛЬНІ ПРИРОДНІ ПАРКИ (ГОСПОДАРСЬКА ЗОНА)

--	--	--	--	--

111204 - НАЦІОНАЛЬНІ ПРИРОДНІ ПАРКИ (ГОСПОДАРСЬКА ЗОНА)

--	--	--	--	--

111204 - НАЦІОНАЛЬНІ ПРИРОДНІ ПАРКИ (ГОСПОДАРСЬКА ЗОНА)

--	--	--	--	--

111204 - НАЦІОНАЛЬНІ ПРИРОДНІ ПАРКИ (ГОСПОДАРСЬКА ЗОНА)

--	--	--	--	--

111204 - НАЦІОНАЛЬНІ ПРИРОДНІ ПАРКИ (ГОСПОДАРСЬКА ЗОНА)

--	--	--	--	--